

基本分析

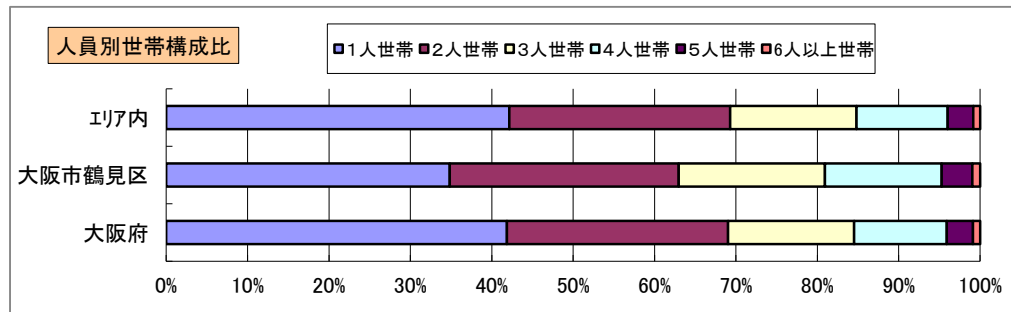
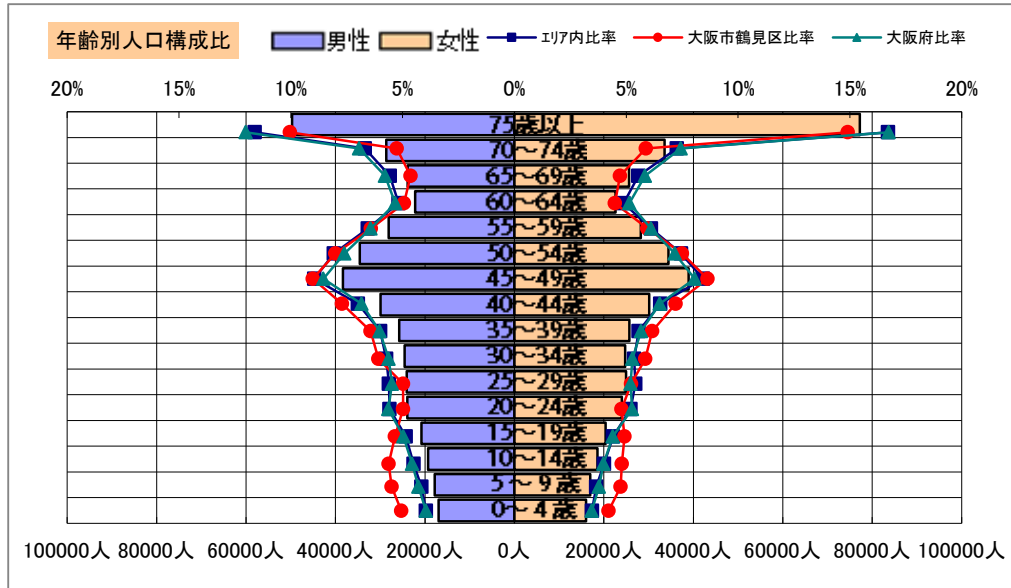
調査地点 大阪府大阪市鶴見区安田三丁目 エリア範囲 半径2km 半径3km 半径5km

データ名	人口				
	半径2km	半径3km	半径5km	大阪市鶴見区	大阪府
人口総数	110,996	286,894	911,557	112,691	8,837,685
男人口	53,442	137,270	439,488	53,166	4,235,956
女人口	57,555	149,624	472,069	59,525	4,601,729

75歳以上	14,091	39,821	126,986	13,994	1,243,742
70-74	6,689	18,692	62,228	6,203	618,732
65-69	5,342	14,635	49,516	5,200	499,249
60-64	4,970	13,432	44,768	5,216	448,981
55-59	6,749	17,388	56,349	6,852	538,085
50-54	8,885	22,214	69,039	8,586	633,679
45-49	9,885	25,128	77,331	9,779	711,919
40-44	7,800	19,524	60,089	8,266	572,362
35-39	6,406	15,906	51,422	6,983	501,482
30-34	6,040	14,896	49,266	6,616	467,024
25-29	5,621	14,170	49,025	5,668	457,956
20-24	5,724	14,650	47,965	5,414	467,195
15-19	5,675	14,495	41,203	5,684	400,821
10-14	5,500	13,643	37,855	5,766	366,145
5-9	5,149	12,383	34,769	5,655	345,940
0-4	4,722	11,238	32,958	5,123	317,414

年少人口(0歳~14歳)	15,371	37,264	105,582	16,544	1,029,499
生産年齢人口(15歳~64歳)	67,754	171,803	546,456	69,064	5,199,504
老年人口(65歳以上)	26,122	73,148	238,730	25,397	2,361,723
15歳以上就業者数	45,837	117,930	375,742	45,971	3,635,394
後期高齢者数(75歳以上)	14,091	39,821	126,986	13,994	1,243,742





データ名	世帯数				
	半径2km	半径3km	半径5km	大阪市鶴見区	大阪府
一般世帯総数	47,630	125,769	430,041	48,836	4,126,995
単身世帯	16,264	44,925	181,268	17,007	1,727,107
2人以上世帯	31,366	80,844	248,773	31,829	2,399,888
核家族世帯	28,808	74,289	227,441	29,583	2,192,989
夫婦のみの世帯	9,105	24,117	78,179	9,303	774,121
夫婦と子供から成る世帯	14,289	35,689	104,715	14,899	1,020,391
6歳未満世帯員のいる世帯	4,412	10,482	30,695	4,809	296,413
65歳以上世帯員のいる世帯	17,475	49,225	163,621	17,101	1,568,487
持ち家世帯	25,088	67,551	225,986	24,483	2,249,351
民営借家世帯	13,830	36,920	154,434	14,275	1,371,914



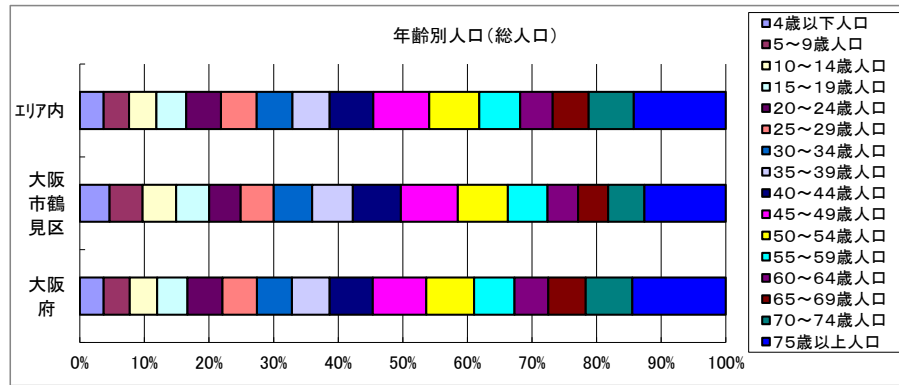
周辺地図



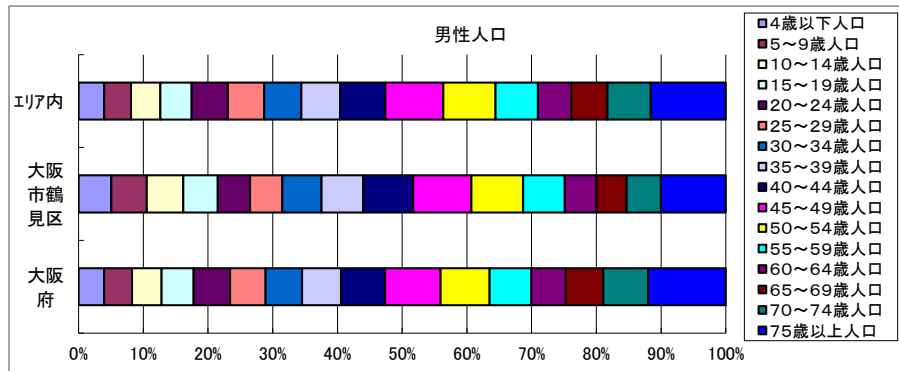
かかる小地域



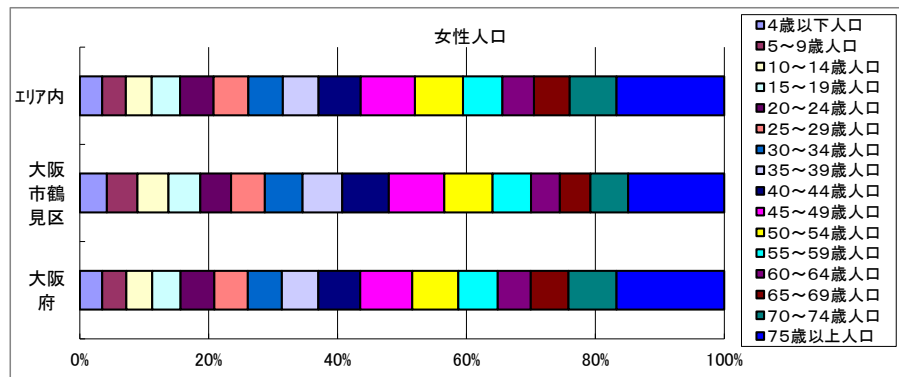
年齢別人口



データ名	半径2km	半径3km	半径5km	大阪市鶴見区	大阪府
総人口	110,996	286,894	911,557	112,691	8,837,685
4歳以下人口	4,722	11,238	32,958	5,123	317,414
5～9歳人口	5,149	12,383	34,769	5,655	345,940
10～14歳人口	5,500	13,643	37,855	5,766	366,145
15～19歳人口	5,675	14,495	41,203	5,684	400,821
20～24歳人口	5,724	14,650	47,965	5,414	467,195
25～29歳人口	5,621	14,170	49,025	5,668	457,956
30～34歳人口	6,040	14,896	49,266	6,616	467,024
35～39歳人口	6,406	15,906	51,422	6,983	501,482
40～44歳人口	7,800	19,524	60,089	8,266	572,362
45～49歳人口	9,885	25,128	77,331	9,779	711,919
50～54歳人口	8,885	22,214	69,039	8,586	633,679
55～59歳人口	6,749	17,388	56,349	6,852	538,085
60～64歳人口	4,970	13,432	44,768	5,216	448,981
65～69歳人口	5,342	14,635	49,516	5,200	499,249
70～74歳人口	6,689	18,692	62,228	6,203	618,732
75歳以上人口	14,091	39,821	126,986	13,994	1,243,742

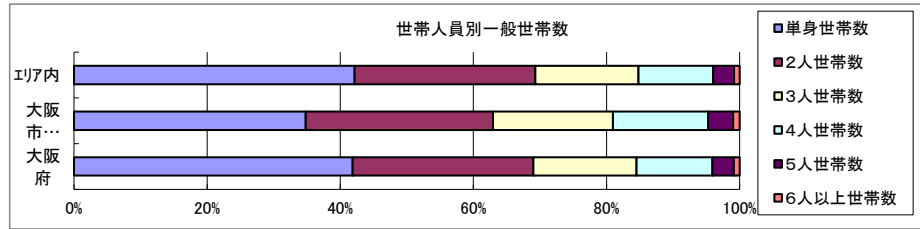


データ名	半径2km	半径3km	半径5km	大阪市鶴見区	大阪府
男性総人口	53,442	137,270	439,488	53,166	4,235,956
4歳以下人口	2,436	5,749	16,939	2,657	162,354
5～9歳人口	2,625	6,277	17,831	2,879	176,474
10～14歳人口	2,833	6,951	19,322	2,953	187,534
15～19歳人口	2,866	7,254	20,798	2,804	203,718
20～24歳人口	2,866	7,361	23,946	2,611	231,542
25～29歳人口	2,774	6,866	24,061	2,611	224,908
30～34歳人口	2,951	7,360	24,539	3,190	230,653
35～39歳人口	3,196	7,902	25,737	3,377	247,335
40～44歳人口	3,884	9,676	29,963	4,046	280,736
45～49歳人口	4,826	12,289	38,353	4,728	350,481
50～54歳人口	4,464	11,123	34,595	4,198	311,958
55～59歳人口	3,407	8,656	28,100	3,369	264,101
60～64歳人口	2,511	6,727	22,171	2,589	218,762
65～69歳人口	2,529	6,909	23,878	2,438	237,306
70～74歳人口	2,971	8,360	28,632	2,764	284,877
75歳以上人口	5,431	15,497	49,734	5,268	493,162



データ名	半径2km	半径3km	半径5km	大阪市鶴見区	大阪府
女性総人口	57,555	149,624	472,069	59,525	4,601,729
4歳以下人口	2,286	5,489	16,019	2,466	155,060
5～9歳人口	2,524	6,106	16,939	2,776	169,466
10～14歳人口	2,668	6,692	18,532	2,813	178,611
15～19歳人口	2,809	7,241	20,405	2,880	197,103
20～24歳人口	2,858	7,289	24,019	2,803	235,653
25～29歳人口	2,847	7,305	24,964	3,057	233,048
30～34歳人口	3,089	7,535	24,727	3,426	236,371
35～39歳人口	3,210	8,004	25,685	3,606	254,147
40～44歳人口	3,916	9,849	30,125	4,220	291,626
45～49歳人口	5,058	12,839	38,978	5,051	361,438
50～54歳人口	4,421	11,090	34,443	4,388	321,721
55～59歳人口	3,341	8,732	28,249	3,483	273,984
60～64歳人口	2,459	6,705	22,596	2,627	230,219
65～69歳人口	2,813	7,726	25,637	2,762	261,943
70～74歳人口	3,718	10,332	33,596	3,439	333,855
75歳以上人口	8,660	24,324	77,252	8,726	750,580

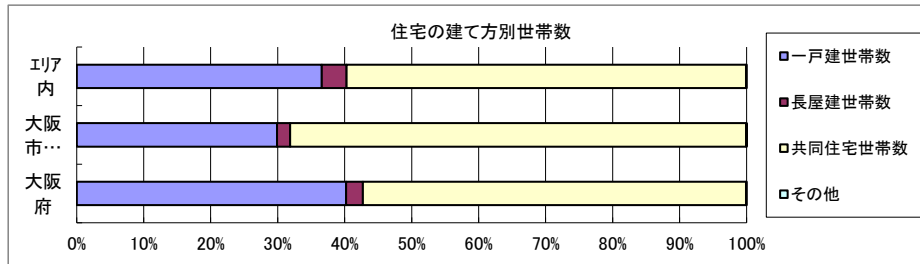
世帯数



データ名	半径2km	半径3km	半径5km	大阪市鶴見区	大阪府	
一般世帯総数	47,630	125,769	430,041	48,836	4,126,995	
世帯人員別	単身世帯数	16,264	44,925	181,268	17,007	1,727,107
	2人世帯数	13,597	36,073	116,712	13,744	1,121,971
	3人世帯数	8,522	21,828	66,777	8,786	638,834
	4人世帯数	6,774	16,823	48,135	6,988	470,392
	5人世帯数	1,901	4,808	13,522	1,841	133,140
	6人以上世帯数	572	1,312	3,627	470	35,551

親族のみの世帯	30,807	79,469	243,861	31,292	2,350,796
核家族世帯	28,808	74,289	227,441	29,583	2,192,989
その他の親族世帯	1,999	5,180	16,419	1,709	157,807

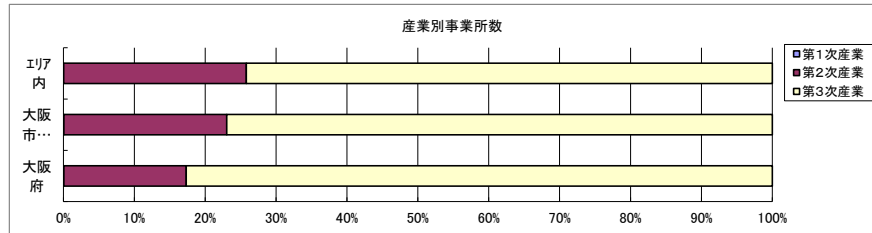
6歳未満世帯員のいる世帯	4,412	10,482	30,695	4,809	296,413
18歳未満世帯員のいる世帯	11,174	27,263	77,670	11,917	749,041
65歳以上世帯員のいる世帯	17,475	49,225	163,621	17,101	1,568,487



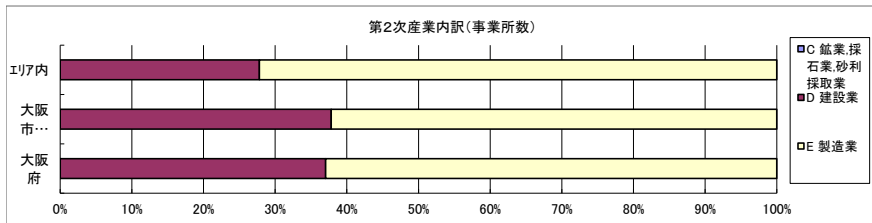
データ名	半径2km	半径3km	半径5km	大阪市鶴見区	大阪府	
主世帯数	46,796	123,537	422,458	48,172	4,045,691	
住宅形態	一戸建世帯数	18,212	49,118	154,536	14,394	1,626,462
	長屋建世帯数	1,387	4,585	15,594	954	102,115
	共同住宅世帯数	27,168	69,734	252,019	32,800	2,313,875
	1~2階建て	2,257	6,391	20,407	1,433	202,287
	3~5階建て	8,062	23,061	82,247	8,355	784,129
	6~10階建て	8,647	20,371	77,450	10,848	669,644
	11階建て以上	8,202	19,910	71,915	12,164	657,815
	その他	30	101	309	24	3,239

データ名	半径2km	半径3km	半径5km	大阪市鶴見区	大阪府	
住宅に住む一般世帯	47,311	124,868	427,022	48,580	4,090,622	
持ち家形態	持ち家世帯数	25,088	67,551	225,986	24,483	2,249,351
	民営の借家世帯数	13,830	36,920	154,434	14,275	1,371,914

経済センサス



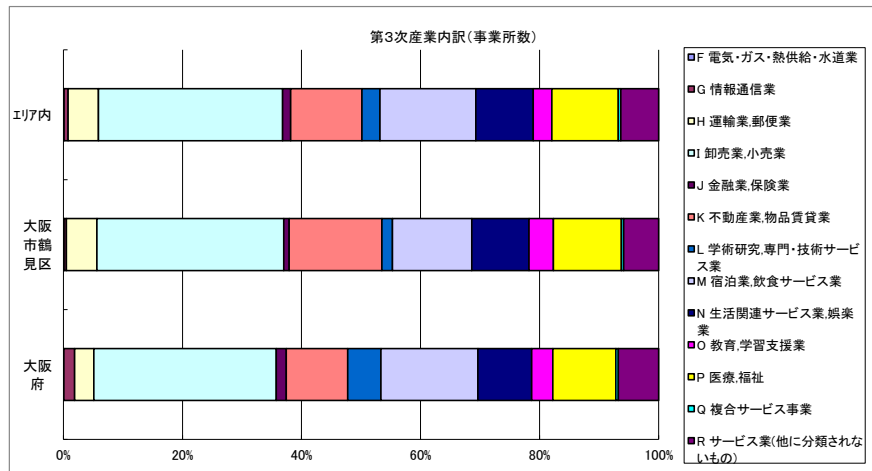
データ名	半径2km	半径3km	半径5km	大阪市鶴見区	大阪府
全産業事業所数 (S公務を除く)	4,837	12,057	39,871	3,857	392,940
第1次産業	4	8	13	2	292
第2次産業	1,598	3,551	10,274	886	67,782
第3次産業	3,235	8,497	29,584	2,969	324,866



データ名	半径2km	半径3km	半径5km	大阪市鶴見区	大阪府
全産業従業者数 (S公務を除く)	48,733	130,434	396,446	36,183	4,393,139
第1次産業	23	62	79	15	2,428
第2次産業	17,783	43,419	119,560	9,424	826,556
第3次産業	30,929	86,953	276,807	26,744	3,564,155

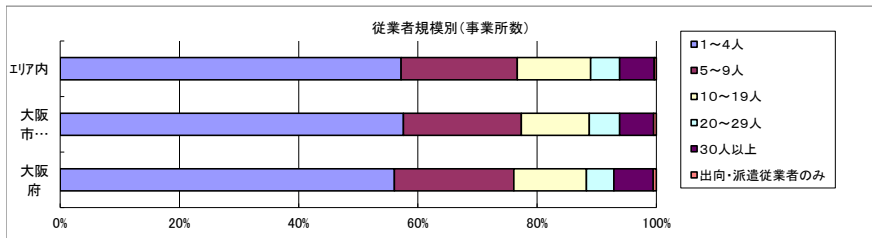
データ名	半径2km	半径3km	半径5km	大阪市鶴見区	大阪府
第2次産業内訳 (事業所数)					
C 鉱業、採石業、砂利採取業	0	0	0	0	13
D 建設業	429	1,013	2,857	335	25,089
E 製造業	1,169	2,538	7,417	551	42,680

データ名	半径2km	半径3km	半径5km	大阪市鶴見区	大阪府
第2次産業内訳 (従業者数)					
C 鉱業、採石業、砂利採取業	0	0	0	0	132
D 建設業	3,051	6,929	19,586	2,422	222,338
E 製造業	14,732	36,490	99,974	7,002	604,086



データ名	半径2km	半径3km	半径5km	大阪市鶴見区	大阪府
第3次産業内訳 (事業所数)					
F 電気・ガス・熱供給・水道業	9	14	30	3	229
G 情報通信業	14	43	199	12	5,842
H 運輸業、郵便業	265	602	1,509	152	10,489
I 卸売業、小売業	1,002	2,826	9,160	932	99,597
J 金融業、保険業	30	89	398	27	5,442
K 不動産業、物品賃貸業	516	1,078	3,544	463	33,574
L 学術研究、専門・技術サービス業	57	173	891	52	18,083
M 宿泊業、飲食サービス業	401	1,172	4,770	396	52,979
N 生活関連サービス業、娯楽業	267	749	2,853	285	29,366
O 教育、学習支援業	111	285	926	122	11,546
P 医療、福祉	324	875	3,303	339	34,357
Q 複合サービス事業	12	36	123	12	1,380
R サービス業(他に分類されないもの)	227	555	1,878	174	21,982

データ名	半径2km	半径3km	半径5km	大阪市鶴見区	大阪府
第3次産業内訳 (従業者数)					
F 電気・ガス・熱供給・水道業	251	361	881	24	12,504
G 情報通信業	51	582	3,296	40	139,601
H 運輸業、郵便業	6,238	12,750	31,650	2,531	256,896
I 卸売業、小売業	9,641	28,316	85,884	8,497	1,002,387
J 金融業、保険業	319	1,116	6,085	336	124,950
K 不動産業、物品賃貸業	1,745	3,486	11,257	1,372	146,899
L 学術研究、専門・技術サービス業	424	4,758	10,627	655	146,694
M 宿泊業、飲食サービス業	2,961	9,645	31,219	3,260	415,766
N 生活関連サービス業、娯楽業	1,151	3,161	12,429	1,114	169,344
O 教育、学習支援業	907	2,258	8,802	810	143,651
P 医療、福祉	4,773	14,570	50,883	5,707	574,571
Q 複合サービス事業	81	498	1,874	83	21,080
R サービス業(他に分類されないもの)	2,387	5,452	21,920	2,315	409,812



データ名	半径2km	半径3km	半径5km	大阪市鶴見区	大阪府
従業者規模別 (事業所数)					
1~4人	2,677	6,602	22,797	2,220	220,240
5~9人	946	2,410	7,770	763	78,768
10~19人	628	1,552	4,907	440	47,879
20~29人	243	642	1,940	196	18,039
30人以上	323	797	2,312	220	25,989
出向・派遣従業者のみ	20	53	147	18	2,025

データ名	半径2km	半径3km	半径5km	大阪市鶴見区	大阪府
従業者規模別 (従業者数)					
1~4人	5,735	14,289	48,692	4,752	477,134
5~9人	6,226	15,864	51,006	4,988	516,481
10~19人	8,524	20,961	66,507	5,998	647,503
20~29人	5,808	15,324	46,029	4,636	429,026
30人以上	22,440	63,996	184,212	15,809	2,322,995

人口増減



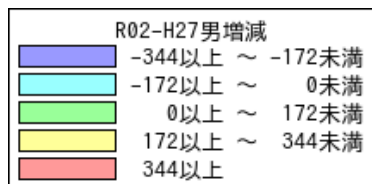
R02-H27人口増減	
Blue	-701以上 ~ -353未満
Cyan	-353以上 ~ -5未満
Green	-5以上 ~ 343未満
Yellow	343以上 ~ 691未満
Red	691以上

世帯数増減



R02-H27世帯数増減	
Blue	-206以上 ~ 35未満
Cyan	35以上 ~ 276未満
Green	276以上 ~ 517未満
Yellow	517以上 ~ 758未満
Red	758以上

男増減



女増減

