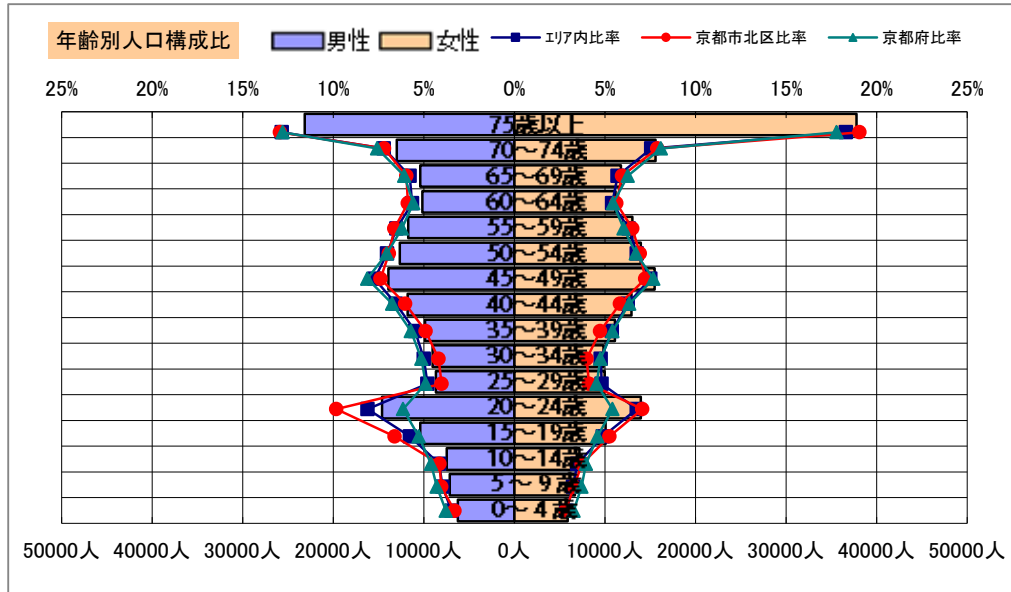


基本分析

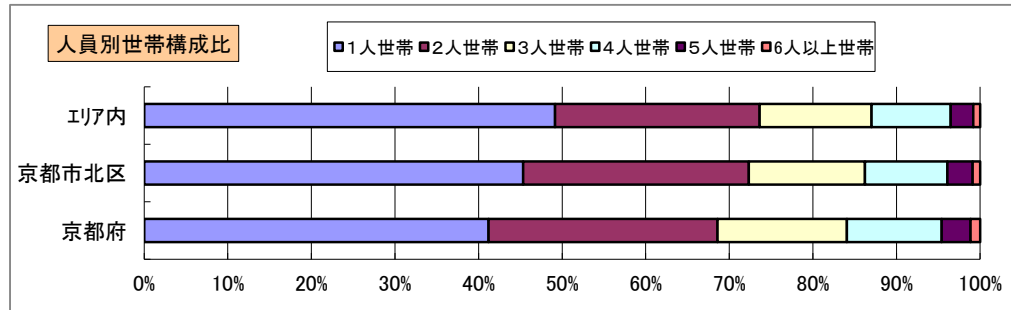
調査地点 京都府京都市北区金閣大北山原谷乾町 エリア範囲 半径2km 半径3km 半径5km



データ名	人口				
	半径2km	半径3km	半径5km	京都市北区	京都府
人口総数	31,637	117,031	408,063	117,165	2,578,087
男人口	15,128	55,296	190,814	55,738	1,231,468
女人口	16,508	61,736	217,249	61,427	1,346,619

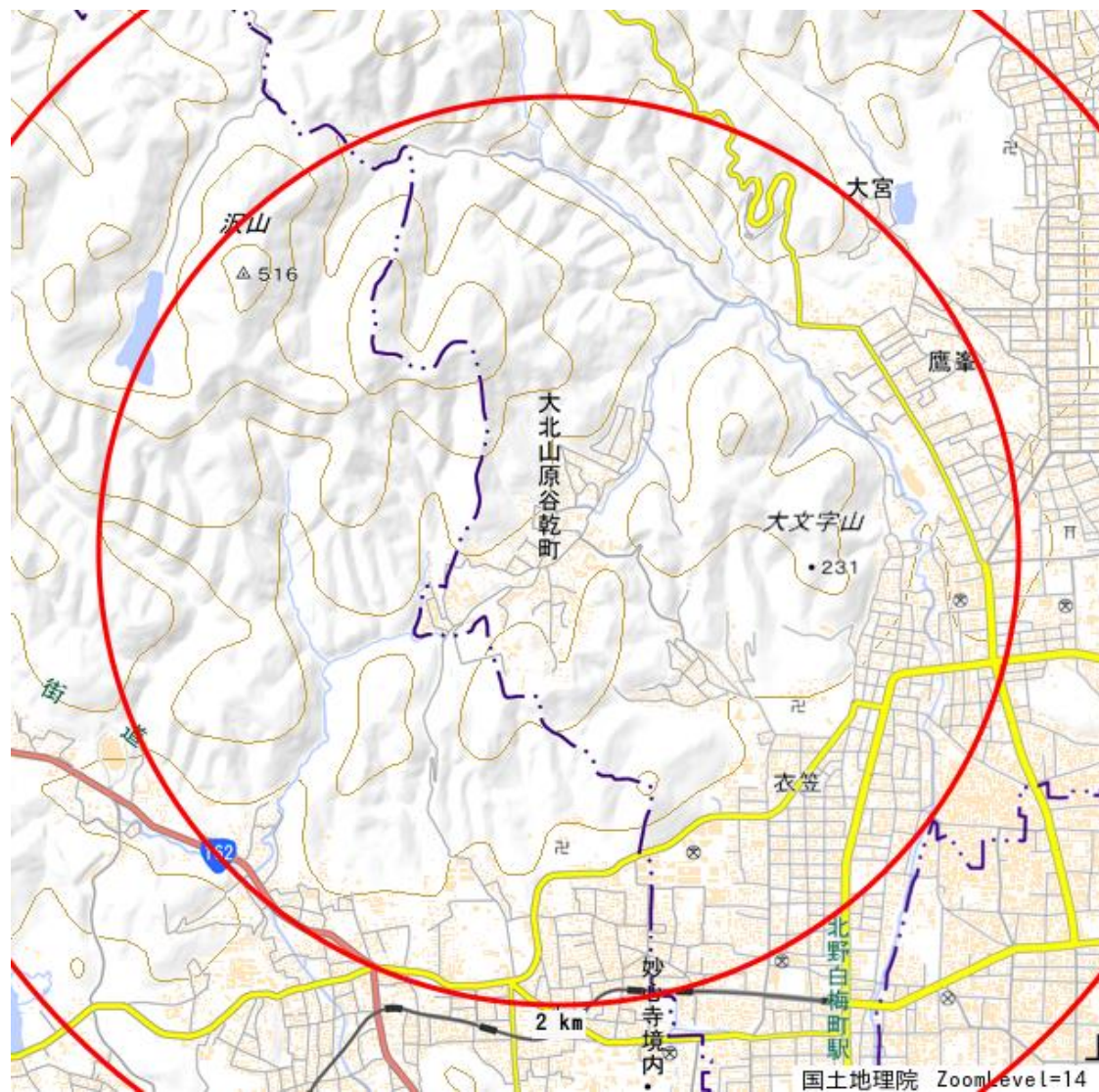
75歳以上	4,988	19,199	60,929	17,812	384,663
70~74	2,388	8,530	28,570	8,326	195,786
65~69	1,851	6,605	22,176	6,557	154,044
60~64	1,808	6,377	21,328	6,333	137,580
55~59	2,002	7,214	24,747	7,232	152,683
50~54	2,116	7,581	26,618	7,630	171,244
45~49	2,114	7,971	29,410	8,042	196,687
40~44	1,576	6,274	24,699	6,528	163,121
35~39	1,181	5,213	20,994	5,299	138,716
30~34	1,070	4,544	18,878	4,498	123,208
25~29	1,177	4,544	18,614	4,481	117,557
20~24	2,592	9,251	28,589	9,220	143,678
15~19	1,820	6,323	20,475	6,494	122,742
10~14	1,121	4,046	14,659	4,318	106,370
5~9	977	3,667	13,821	4,015	99,422
0~4	683	3,000	12,142	3,363	87,673

年少人口(0歳~14歳)	2,781	10,713	40,623	11,696	293,465
生産年齢人口(15歳~64歳)	17,455	65,292	234,353	65,757	1,467,216
老年人口(65歳以上)	9,227	34,334	111,675	32,695	734,493
15歳以上就業者数	12,495	46,649	165,555	46,994	1,086,427
後期高齢者数(75歳以上)	4,988	19,199	60,929	17,812	384,663

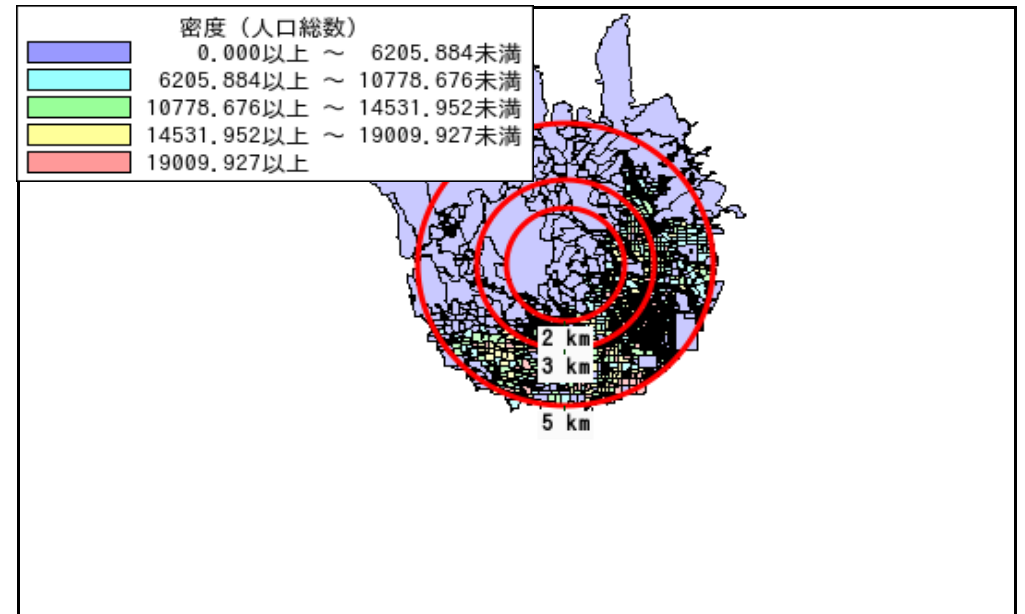

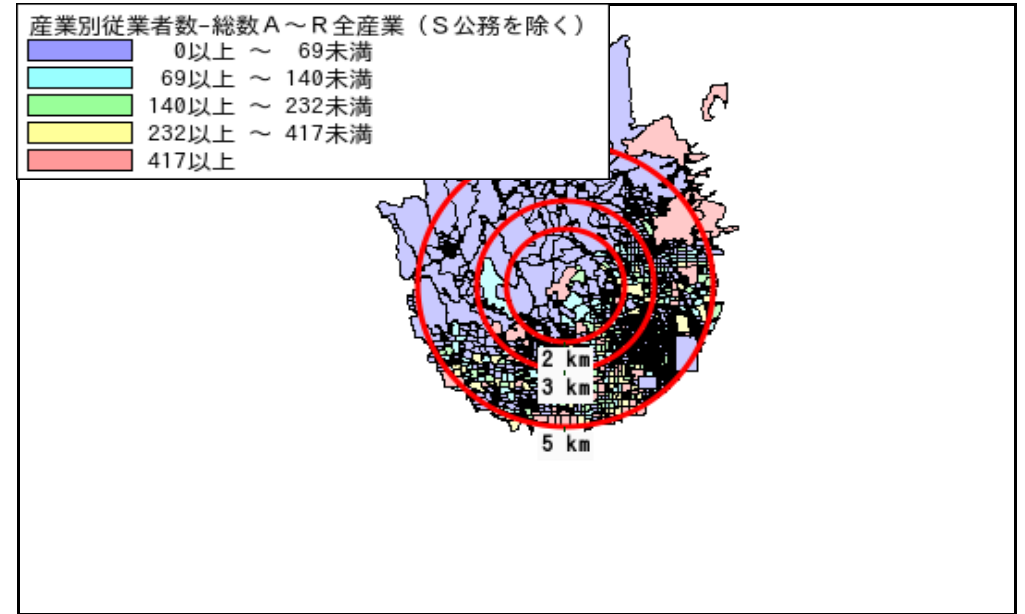
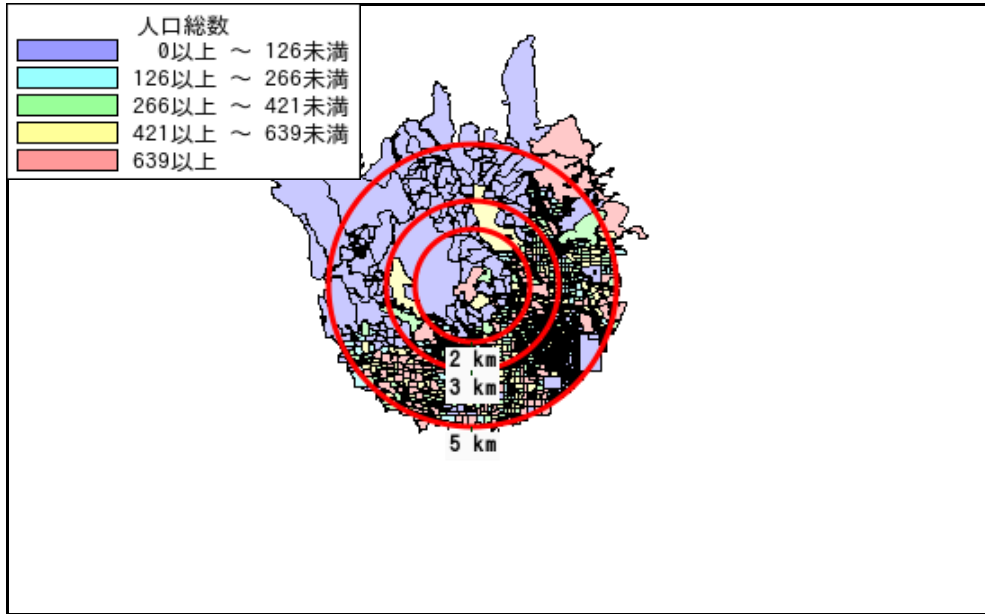


データ名	世帯数				
	半径2km	半径3km	半径5km	京都市北区	京都府
一般世帯総数	15,633	58,966	206,295	57,119	1,188,903
単身世帯	7,361	29,145	101,378	25,897	489,815
2人以上世帯	8,272	29,821	104,917	31,222	699,088
核家族世帯	7,120	25,948	92,091	26,565	622,055
夫婦のみの世帯	2,709	9,587	33,634	9,880	229,823
夫婦と子供から成る世帯	3,152	11,638	41,975	12,177	286,412
6歳未満世帯員のいる世帯	665	2,885	11,574	3,226	81,731
65歳以上世帯員のいる世帯	6,049	22,907	75,703	21,634	478,651
持ち家世帯	9,443	33,916	114,165	33,922	727,692
民営借家世帯	5,538	22,667	83,570	21,486	357,475

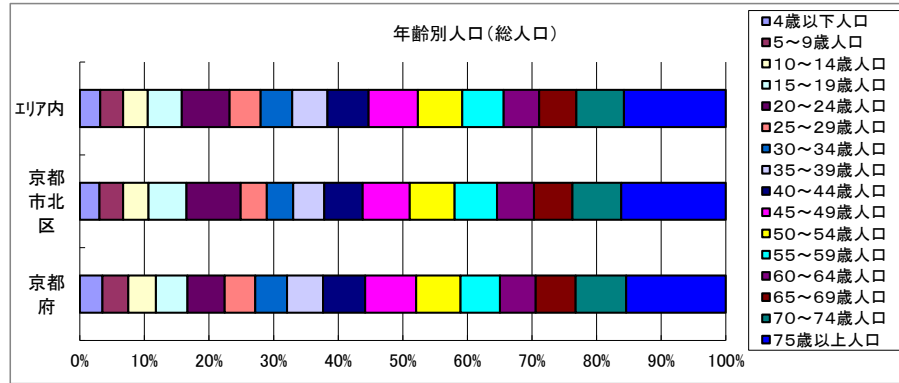
周辺地図



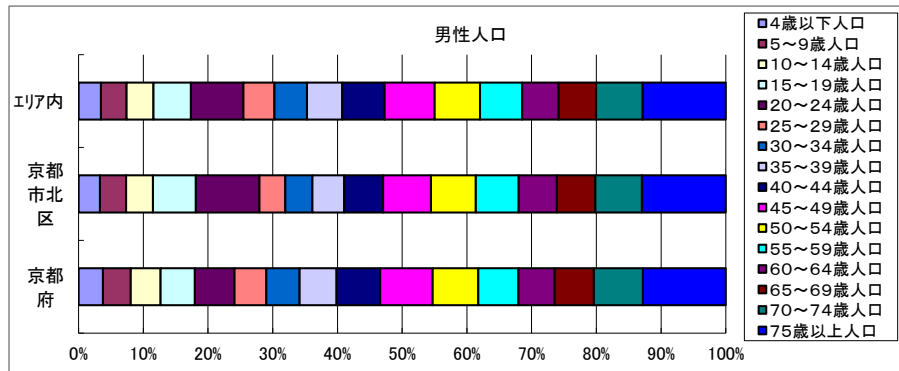
かかる小地域



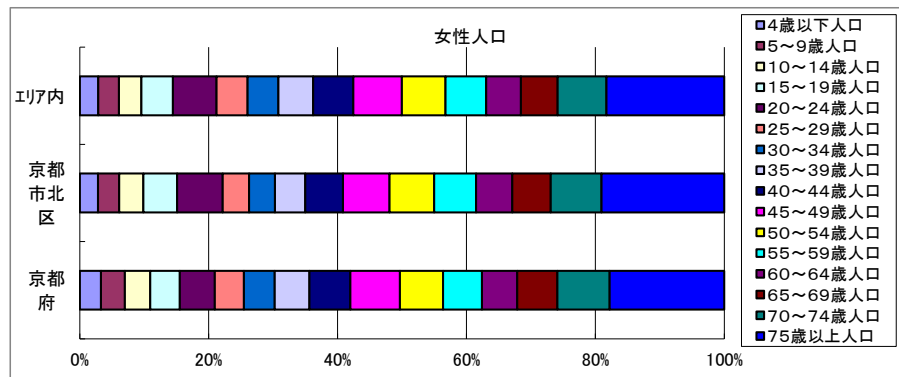
年齢別人口



データ名	半径2km	半径3km	半径5km	京都市北区	京都府
総人口	31,637	117,031	408,063	117,165	2,578,087
4歳以下人口	683	3,000	12,142	3,363	87,673
5～9歳人口	977	3,667	13,821	4,015	99,422
10～14歳人口	1,121	4,046	14,659	4,318	106,370
15～19歳人口	1,820	6,323	20,475	6,494	122,742
20～24歳人口	2,592	9,251	28,589	9,220	143,678
25～29歳人口	1,177	4,544	18,614	4,481	117,557
30～34歳人口	1,070	4,544	18,878	4,498	123,208
35～39歳人口	1,181	5,213	20,994	5,299	138,716
40～44歳人口	1,576	6,274	24,699	6,528	163,121
45～49歳人口	2,114	7,971	29,410	8,042	196,687
50～54歳人口	2,116	7,581	26,618	7,630	171,244
55～59歳人口	2,002	7,214	24,747	7,232	152,683
60～64歳人口	1,808	6,377	21,328	6,333	137,580
65～69歳人口	1,851	6,605	22,176	6,557	154,044
70～74歳人口	2,388	8,530	28,570	8,326	195,786
75歳以上人口	4,988	19,199	60,929	17,812	384,663

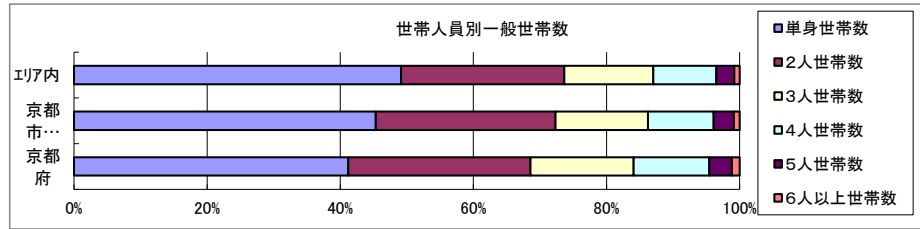


データ名	半径2km	半径3km	半径5km	京都市北区	京都府
男性総人口	15,128	55,296	190,814	55,738	1,231,468
4歳以下人口	357	1,567	6,251	1,722	44,921
5～9歳人口	488	1,890	7,148	2,102	50,989
10～14歳人口	578	2,070	7,483	2,153	54,601
15～19歳人口	946	3,292	10,406	3,440	62,816
20～24歳人口	1,493	5,043	14,620	5,115	72,975
25～29歳人口	583	2,166	8,657	2,089	58,228
30～34歳人口	550	2,296	9,029	2,179	61,072
35～39歳人口	584	2,501	9,882	2,550	67,929
40～44歳人口	766	3,028	11,787	3,139	80,204
45～49歳人口	1,023	3,831	13,923	3,844	96,445
50～54歳人口	1,026	3,592	12,661	3,600	83,620
55～59歳人口	968	3,434	11,727	3,449	73,770
60～64歳人口	863	3,043	10,170	3,063	66,427
65～69歳人口	896	3,167	10,412	3,103	72,290
70～74歳人口	1,066	3,849	12,987	3,742	89,958
75歳以上人口	1,894	7,201	23,146	6,737	152,103



データ名	半径2km	半径3km	半径5km	京都市北区	京都府
女性総人口	16,508	61,736	217,249	61,427	1,346,619
4歳以下人口	326	1,433	5,891	1,641	42,752
5～9歳人口	489	1,777	6,674	1,913	48,433
10～14歳人口	542	1,976	7,177	2,165	51,769
15～19歳人口	874	3,031	10,069	3,054	59,926
20～24歳人口	1,100	4,207	13,969	4,105	70,703
25～29歳人口	594	2,379	9,957	2,392	59,329
30～34歳人口	520	2,248	9,849	2,319	62,136
35～39歳人口	597	2,712	11,112	2,749	70,787
40～44歳人口	809	3,245	12,911	3,389	82,917
45～49歳人口	1,091	4,141	15,487	4,198	100,242
50～54歳人口	1,090	3,989	13,958	4,030	87,624
55～59歳人口	1,034	3,780	13,020	3,783	78,913
60～64歳人口	945	3,334	11,157	3,270	71,153
65～69歳人口	956	3,438	11,764	3,454	81,754
70～74歳人口	1,322	4,680	15,583	4,584	105,828
75歳以上人口	3,094	11,998	37,782	11,075	232,560

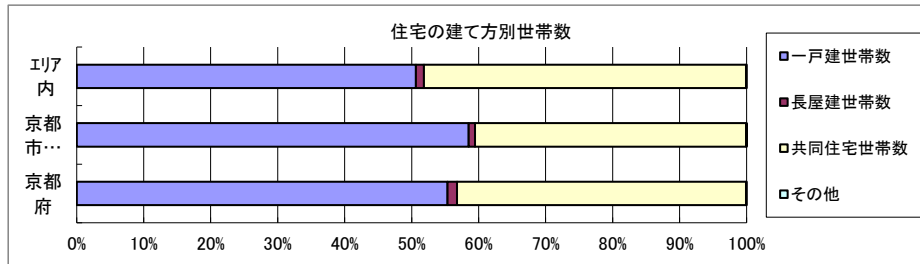
世帯数



データ名	半径2km	半径3km	半径5km	京都市北区	京都府	
一般世帯総数	15,633	58,966	206,295	57,119	1,188,903	
世帯人員別	単身世帯数	7,361	29,145	101,378	25,897	489,815
	2人世帯数	4,170	14,490	50,538	15,427	325,667
	3人世帯数	2,099	7,771	27,622	7,920	183,958
	4人世帯数	1,389	5,358	19,538	5,636	135,022
	5人世帯数	479	1,705	5,544	1,737	40,807
	6人以上世帯数	135	497	1,675	502	13,634

親族のみの世帯	7,859	28,797	101,408	29,390	685,307
核家族世帯	7,120	25,948	92,091	26,565	622,055
その他の親族世帯	739	2,849	9,317	2,825	63,252

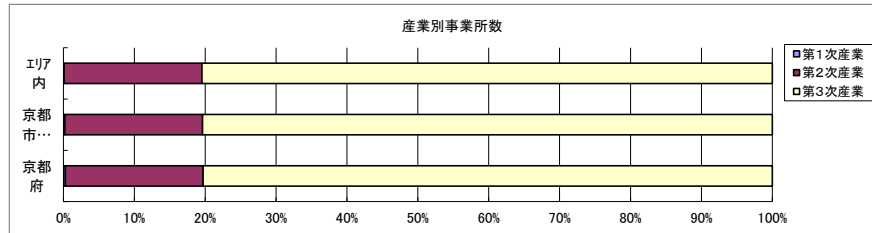
6歳未満世帯員のいる世帯	665	2,885	11,574	3,226	81,731
18歳未満世帯員のいる世帯	2,049	7,911	30,059	8,538	211,548
65歳以上世帯員のいる世帯	6,049	22,907	75,703	21,634	478,651



データ名	半径2km	半径3km	半径5km	京都市北区	京都府	
主世帯数	15,373	58,025	202,935	56,303	1,165,094	
住宅形態	一戸建世帯数	8,974	32,681	102,780	32,938	644,783
	長屋建世帯数	107	612	2,386	532	16,709
	共同住宅世帯数	6,282	24,694	97,611	22,796	502,696
	1~2階建て	1,801	4,688	12,854	5,520	80,510
	3~5階建て	3,515	15,762	53,460	14,173	247,149
	6~10階建て	966	3,515	23,625	3,005	125,889
	11階建て以上	0	729	7,672	98	49,148
	その他	9	38	158	37	906

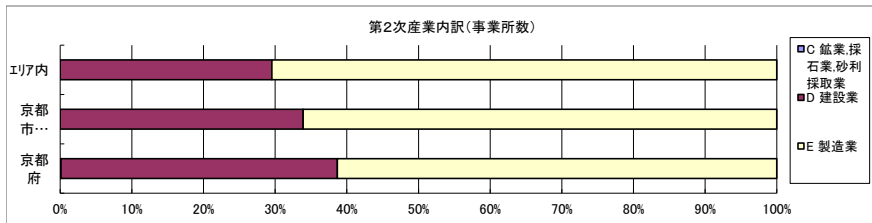
データ名	半径2km	半径3km	半径5km	京都市北区	京都府	
住宅に住む一般世帯	15,504	58,571	204,836	56,811	1,176,644	
持ち家形態	持ち家世帯数	9,443	33,916	114,165	33,922	727,692
	民営の借家世帯数	5,538	22,667	83,570	21,486	357,475

経済センサス



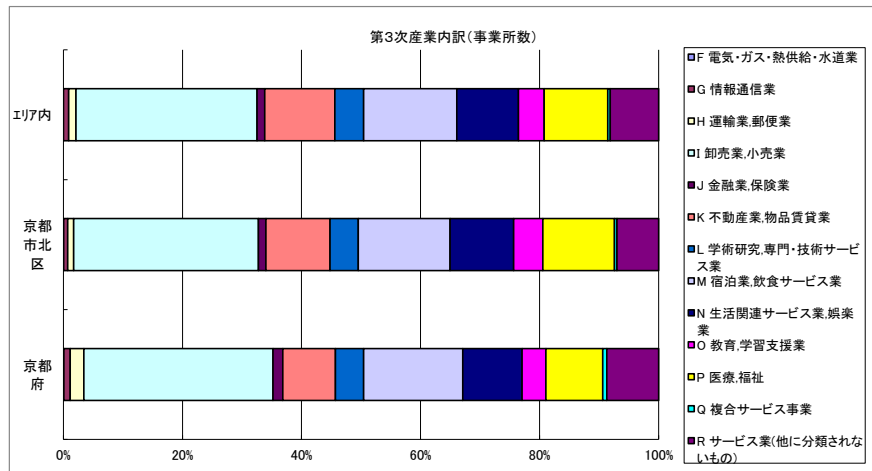
データ名	半径2km	半径3km	半径5km	京都市北区	京都府
全産業事業所数 (S公務を除く)	1,233	5,380	18,574	5,119	113,774
第1次産業	2	8	17	10	302
第2次産業	312	1,260	3,615	994	22,104
第3次産業	921	4,111	14,942	4,115	91,368

データ名	半径2km	半径3km	半径5km	京都市北区	京都府
全産業従業者数 (S公務を除く)	11,906	36,133	154,923	41,830	1,137,370
第1次産業	8	46	384	71	4,175
第2次産業	1,515	5,719	28,398	4,731	233,466
第3次産業	10,384	30,371	126,140	37,028	899,729



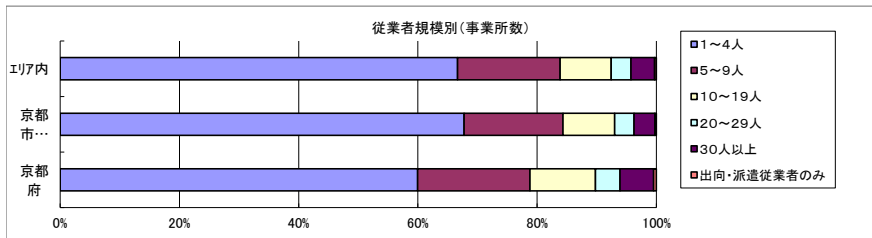
データ名	半径2km	半径3km	半径5km	京都市北区	京都府
第2次産業内訳 (事業所数)					
C 鉱業、採石業、砂利採取業	0	0	0	0	23
D 建設業	97	336	1,068	337	8,525
E 製造業	215	924	2,547	657	13,556

データ名	半径2km	半径3km	半径5km	京都市北区	京都府
第2次産業内訳 (従業者数)					
C 鉱業、採石業、砂利採取業	0	0	0	0	156
D 建設業	328	1,470	5,717	1,407	50,409
E 製造業	1,187	4,249	22,681	3,324	182,901



データ名	半径2km	半径3km	半径5km	京都市北区	京都府
第3次産業内訳 (事業所数)					
F 電気・ガス・熱供給・水道業	0	0	1	1	71
G 情報通信業	3	29	131	29	963
H 運輸業、郵便業	19	39	181	41	2,110
I 卸売業、小売業	224	1,272	4,550	1,277	29,033
J 金融業、保険業	10	48	189	52	1,498
K 不動産業、物品賃貸業	144	491	1,762	443	8,087
L 学術研究、専門・技術サービス業	38	151	724	195	4,337
M 宿泊業、飲食サービス業	160	657	2,336	635	15,200
N 生活関連サービス業、娯楽業	73	413	1,547	440	9,097
O 教育、学習支援業	48	169	649	202	3,664
P 医療、福祉	105	445	1,592	495	8,740
Q 複合サービス事業	5	17	65	17	594
R サービス業(他に分類されないもの)	92	380	1,215	288	7,974

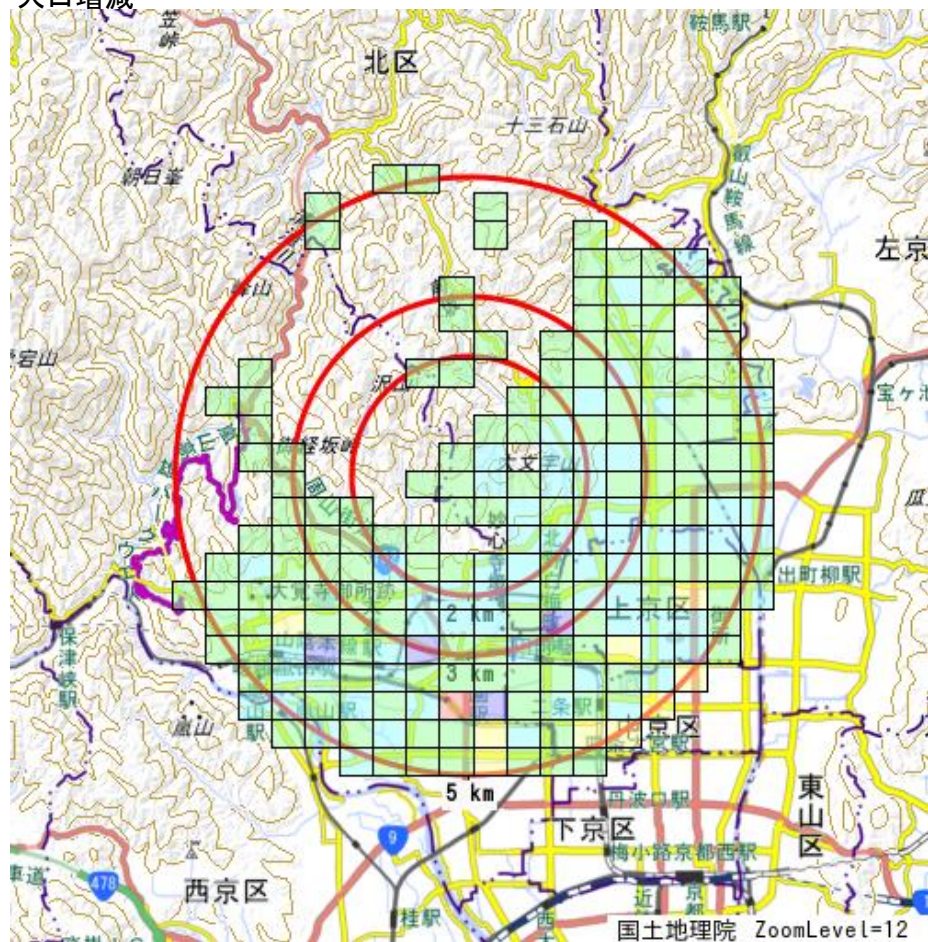
データ名	半径2km	半径3km	半径5km	京都市北区	京都府
第3次産業内訳 (従業者数)					
F 電気・ガス・熱供給・水道業	0	0	80	80	2,026
G 情報通信業	6	329	1,913	244	14,576
H 運輸業、郵便業	139	253	3,580	961	55,419
I 卸売業、小売業	1,665	7,578	32,751	8,383	247,308
J 金融業、保険業	77	548	2,213	593	26,653
K 不動産業、物品賃貸業	326	1,283	5,277	1,265	30,328
L 学術研究、専門・技術サービス業	148	474	3,744	876	29,788
M 宿泊業、飲食サービス業	1,305	4,033	16,633	4,579	125,617
N 生活関連サービス業、娯楽業	224	1,385	6,767	1,814	46,064
O 教育、学習支援業	3,644	4,710	16,674	8,361	66,259
P 医療、福祉	1,859	7,304	25,925	7,795	163,193
Q 複合サービス事業	28	333	790	103	8,349
R サービス業(他に分類されないもの)	963	2,141	9,793	1,974	84,149



データ名	半径2km	半径3km	半径5km	京都市北区	京都府
従業者規模別 (事業所数)					
1~4人	863	3,885	12,378	3,468	68,208
5~9人	199	818	3,195	850	21,434
10~19人	90	377	1,591	443	12,491
20~29人	33	142	622	166	4,894
30人以上	48	149	730	179	6,434
出向・派遣従業者のみ	2	8	58	13	513

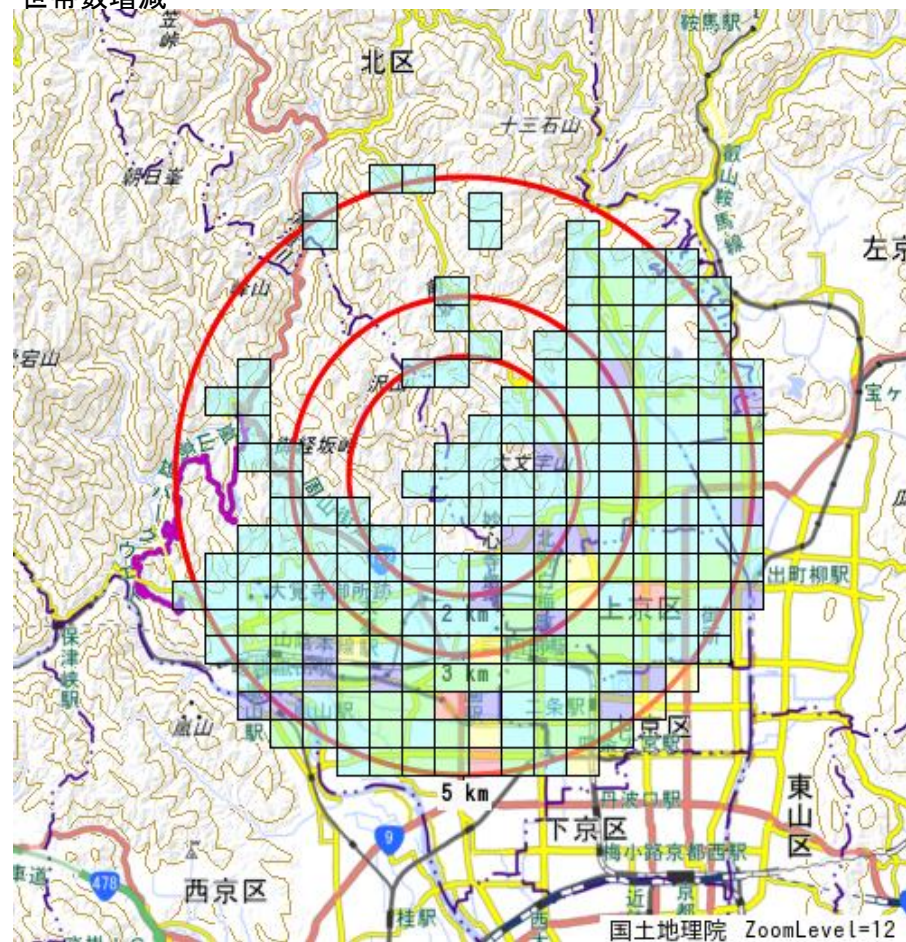
データ名	半径2km	半径3km	半径5km	京都市北区	京都府
従業者規模別 (従業者数)					
1~4人	1,727	7,889	25,689	7,184	145,270
5~9人	1,276	5,323	20,779	5,585	140,435
10~19人	1,213	5,086	21,352	5,932	168,480
20~29人	778	3,390	14,834	3,946	111,469
30人以上	6,912	14,446	72,269	19,183	571,716

人口増減



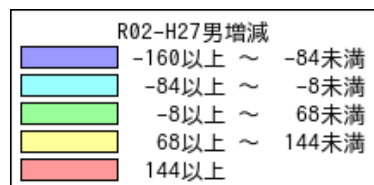
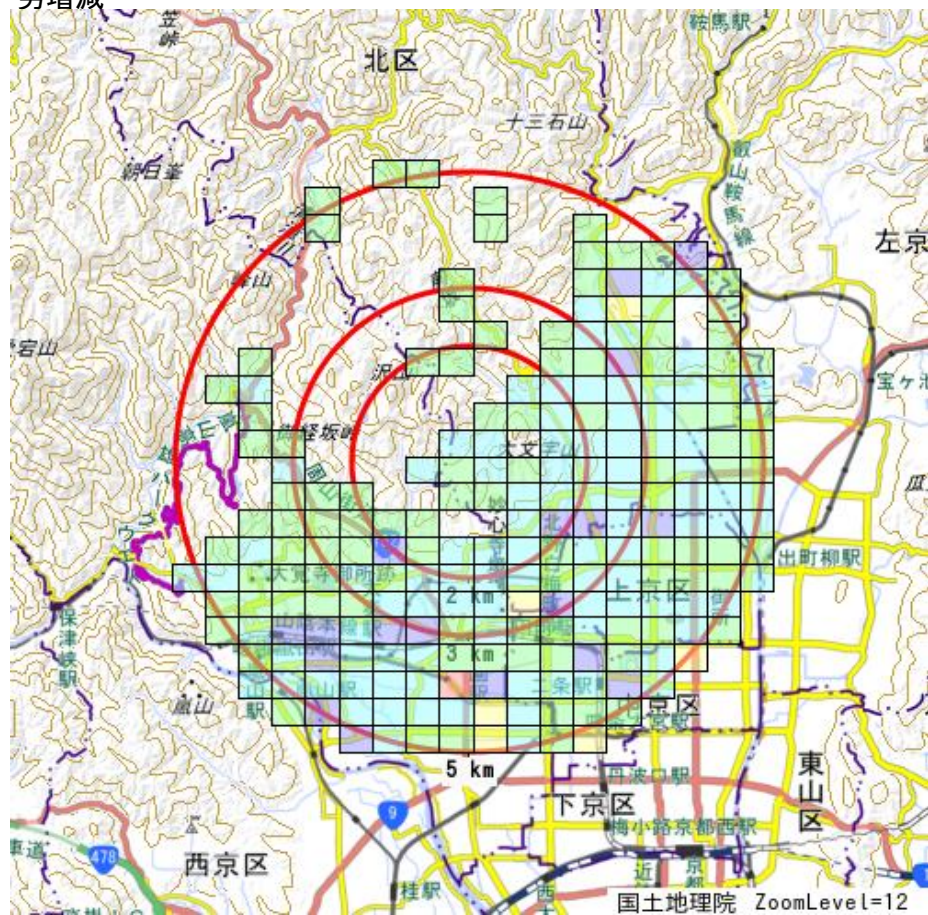
R02-H27人口増減	
Blue	-401以上 ~ -226未満
Cyan	-226以上 ~ -51未満
Green	-51以上 ~ 124未満
Yellow	124以上 ~ 299未満
Red	299以上

世帯数増減



R02-H27世帯数増減	
Blue	-106以上 ~ -33未満
Cyan	-33以上 ~ 40未満
Green	40以上 ~ 113未満
Yellow	113以上 ~ 186未満
Red	186以上

男増減



女増減

