

基本分析

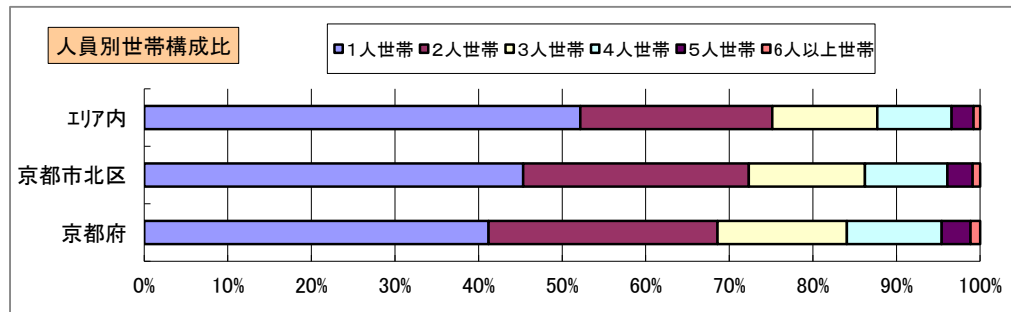
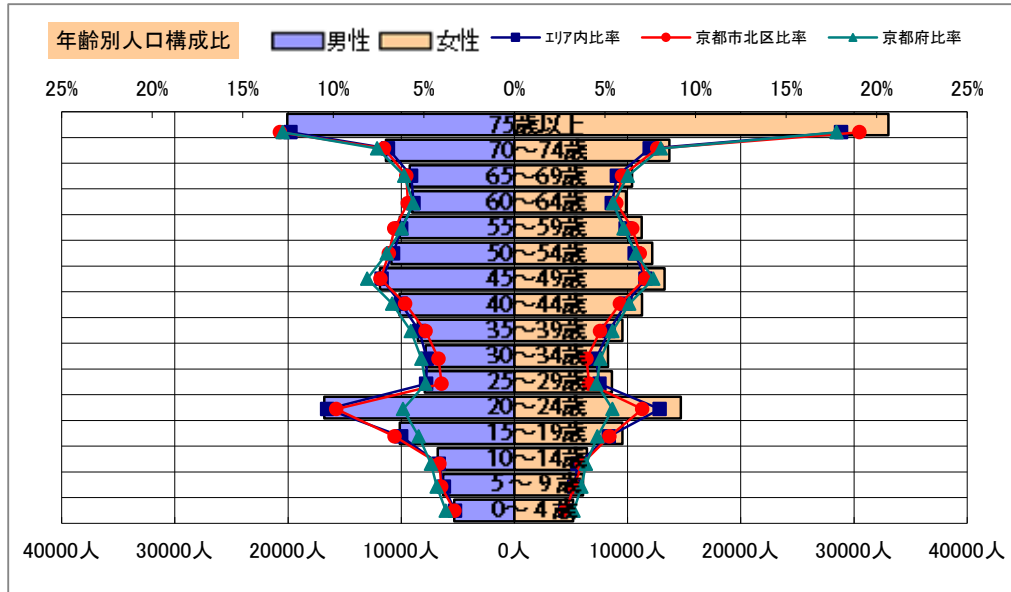
調査地点 京都府京都市北区大宮大宮西総門口町 エリア範囲 半径2km 半径3km 半径5km

データ名	人口				
	半径2km	半径3km	半径5km	京都市北区	京都府
人口総数	73,185	136,591	365,997	117,165	2,578,087
男人口	35,104	64,595	173,051	55,738	1,231,468
女人口	38,081	71,996	192,946	61,427	1,346,619

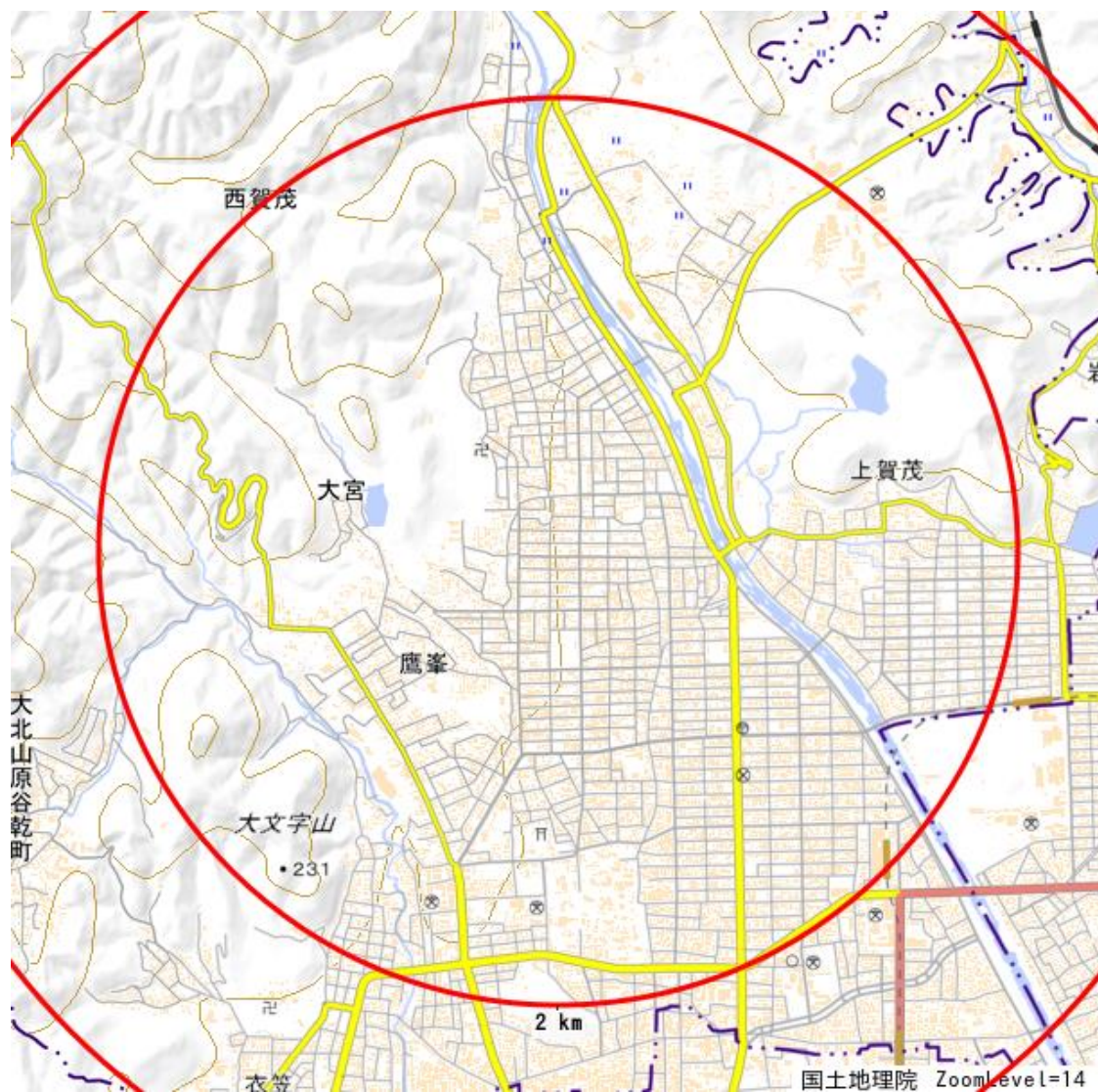
75歳以上	10,559	20,736	53,103	17,812	384,663
70-74	5,060	9,549	25,033	8,326	195,786
65-69	4,000	7,531	19,653	6,557	154,044
60-64	3,917	7,250	18,902	6,333	137,580
55-59	4,531	8,271	21,381	7,232	152,683
50-54	4,833	9,032	23,047	7,630	171,244
45-49	5,192	9,631	25,150	8,042	196,687
40-44	4,273	7,895	21,421	6,528	163,121
35-39	3,451	6,380	18,087	5,299	138,716
30-34	2,891	5,432	16,100	4,498	123,208
25-29	2,743	5,269	16,520	4,481	117,557
20-24	5,623	10,822	31,480	9,220	143,678
15-19	4,193	7,663	19,683	6,494	122,742
10-14	2,867	5,213	13,190	4,318	106,370
5-9	2,670	4,782	12,361	4,015	99,422
0-4	2,248	3,890	10,497	3,363	87,673

年少人口(0歳~14歳)	7,785	13,885	36,048	11,696	293,465
生産年齢人口(15歳~64歳)	41,646	77,646	211,772	65,757	1,467,216
老年人口(65歳以上)	19,619	37,816	97,789	32,695	734,493
15歳以上就業者数	29,712	54,880	145,000	46,994	1,086,427
後期高齢者数(75歳以上)	10,559	20,736	53,103	17,812	384,663

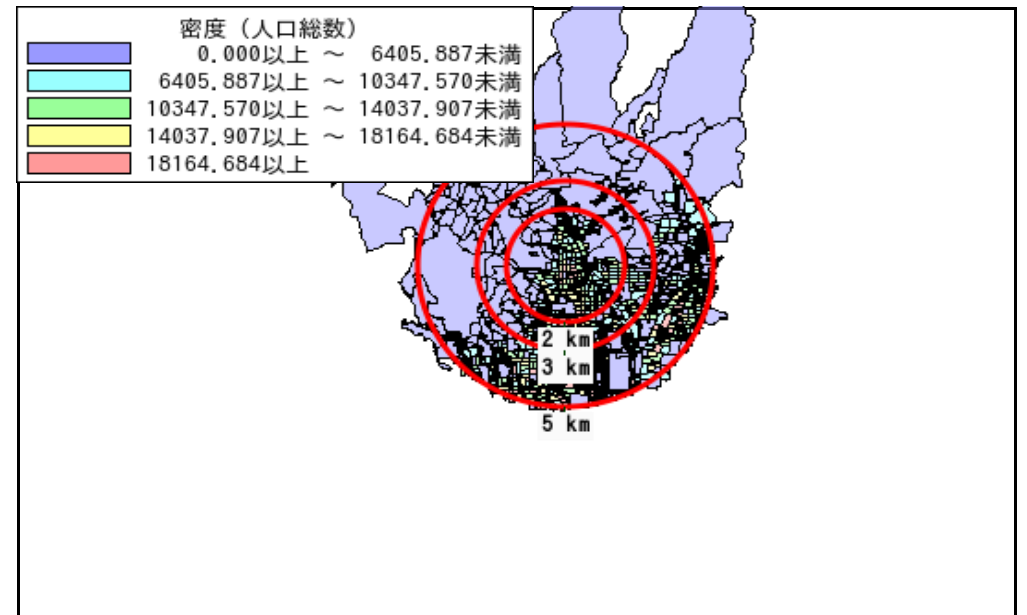
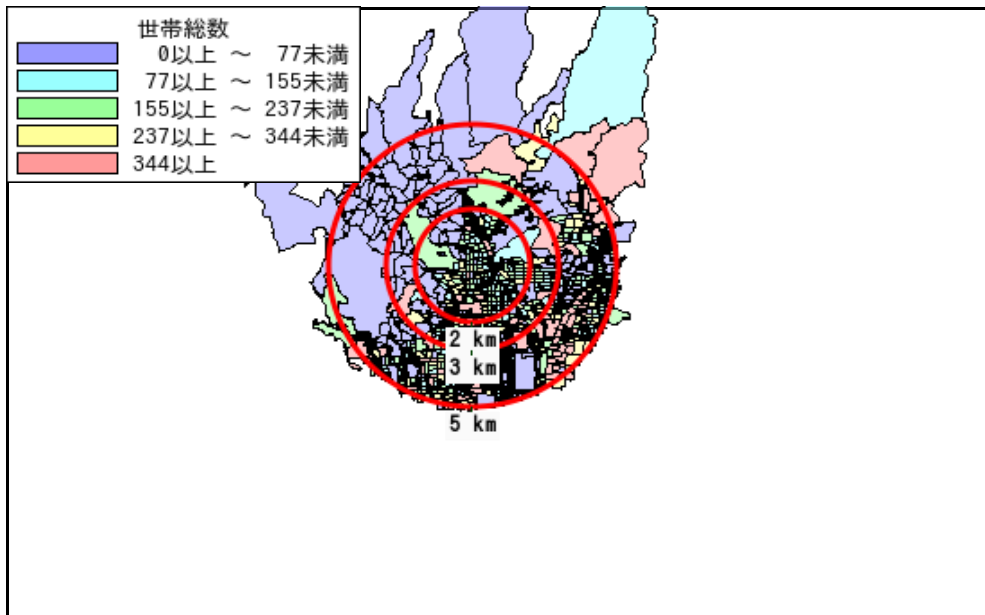
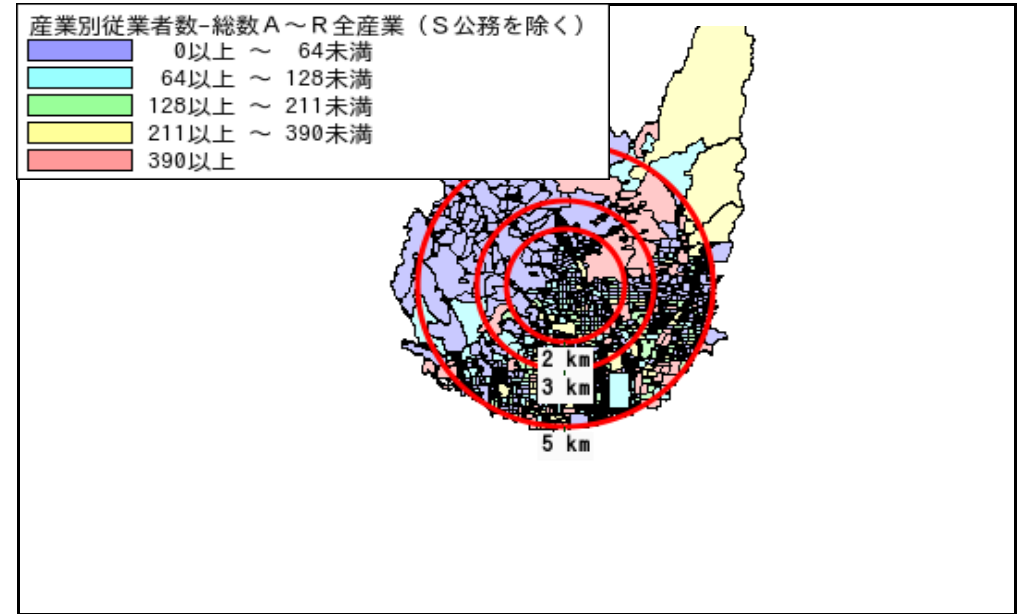
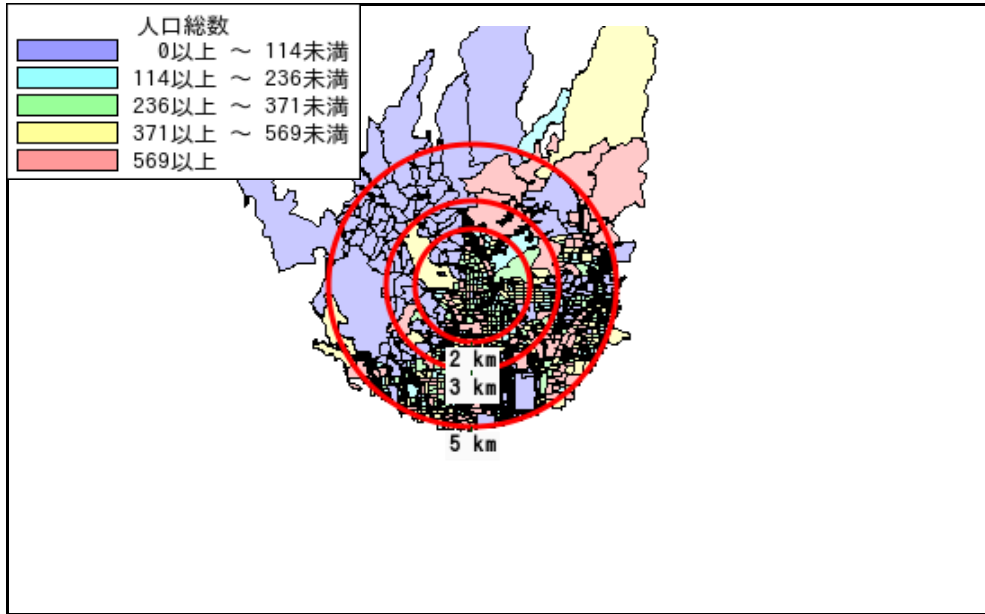
データ名	世帯数				
	半径2km	半径3km	半径5km	京都市北区	京都府
一般世帯総数	35,186	67,236	189,490	57,119	1,188,903
単身世帯	15,288	31,474	98,869	25,897	489,815
2人以上世帯	19,898	35,762	90,621	31,222	699,088
核家族世帯	16,882	30,635	79,210	26,565	622,055
夫婦のみの世帯	6,136	11,229	29,033	9,880	229,823
夫婦と子供から成る世帯	7,888	14,194	36,491	12,177	286,412
6歳未満世帯員のいる世帯	2,162	3,763	10,049	3,226	81,731
65歳以上世帯員のいる世帯	13,196	25,239	65,705	21,634	478,651
持ち家世帯	20,761	38,723	98,038	33,922	727,692
民営借家世帯	13,330	26,473	83,758	21,486	357,475



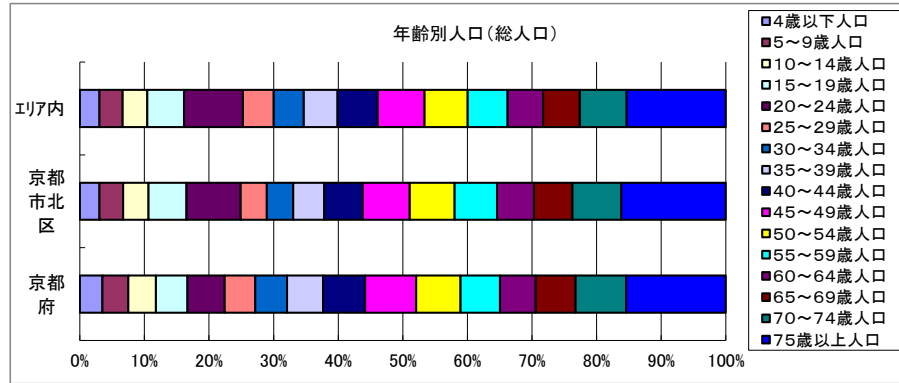
周辺地図



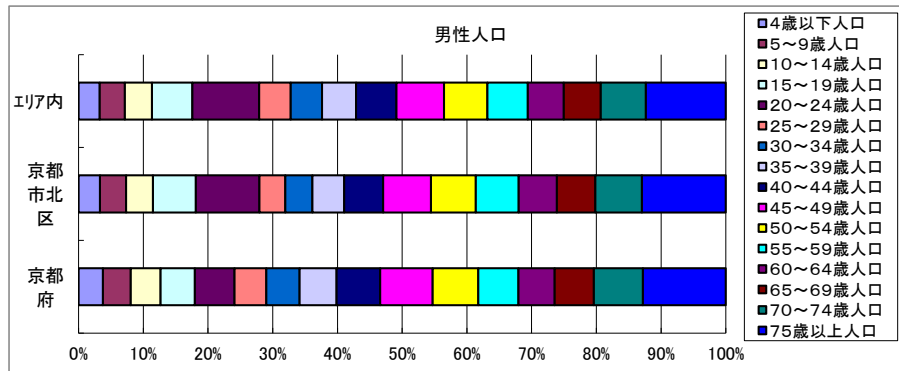
かかる小地域



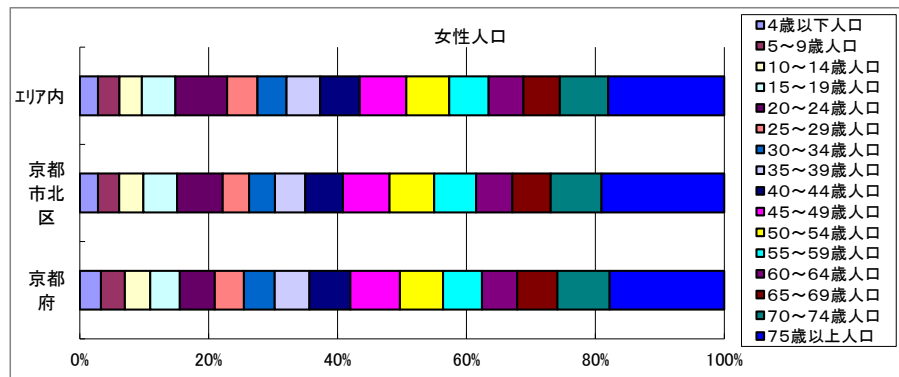
年齢別人口



データ名	半径2km	半径3km	半径5km	京都市北区	京都府
総人口	73,185	136,591	365,997	117,165	2,578,087
4歳以下人口	2,248	3,890	10,497	3,363	87,673
5～9歳人口	2,670	4,782	12,361	4,015	99,422
10～14歳人口	2,867	5,213	13,190	4,318	106,370
15～19歳人口	4,193	7,663	19,683	6,494	122,742
20～24歳人口	5,623	10,822	31,480	9,220	143,678
25～29歳人口	2,743	5,269	16,520	4,481	117,557
30～34歳人口	2,891	5,432	16,100	4,498	123,208
35～39歳人口	3,451	6,380	18,087	5,299	138,716
40～44歳人口	4,273	7,895	21,421	6,528	163,121
45～49歳人口	5,192	9,631	25,150	8,042	196,687
50～54歳人口	4,833	9,032	23,047	7,630	171,244
55～59歳人口	4,531	8,271	21,381	7,232	152,683
60～64歳人口	3,917	7,250	18,902	6,333	137,580
65～69歳人口	4,000	7,531	19,653	6,557	154,044
70～74歳人口	5,060	9,549	25,033	8,326	195,786
75歳以上人口	10,559	20,736	53,103	17,812	384,663

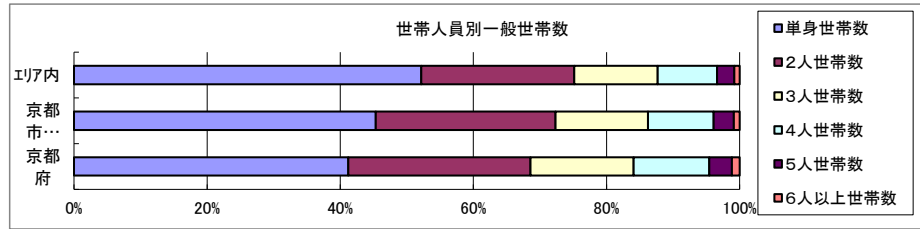


データ名	半径2km	半径3km	半径5km	京都市北区	京都府
男性総人口	35,104	64,595	173,051	55,738	1,231,468
4歳以下人口	1,144	1,972	5,323	1,722	44,921
5～9歳人口	1,434	2,505	6,300	2,102	50,989
10～14歳人口	1,432	2,655	6,783	2,153	54,601
15～19歳人口	2,251	3,940	10,139	3,440	62,816
20～24歳人口	3,182	5,870	16,790	5,115	72,975
25～29歳人口	1,272	2,416	7,910	2,089	58,228
30～34歳人口	1,386	2,607	7,845	2,179	61,072
35～39歳人口	1,683	3,062	8,532	2,550	67,929
40～44歳人口	2,066	3,783	10,161	3,139	80,204
45～49歳人口	2,465	4,573	11,891	3,844	96,445
50～54歳人口	2,257	4,249	10,878	3,600	83,620
55～59歳人口	2,173	3,938	10,130	3,449	73,770
60～64歳人口	1,881	3,474	9,041	3,063	66,427
65～69歳人口	1,880	3,543	9,262	3,103	72,290
70～74歳人口	2,267	4,339	11,341	3,742	89,958
75歳以上人口	4,064	7,833	20,058	6,737	152,103



データ名	半径2km	半径3km	半径5km	京都市北区	京都府
女性総人口	38,081	71,996	192,946	61,427	1,346,619
4歳以下人口	1,103	1,917	5,174	1,641	42,752
5～9歳人口	1,235	2,277	6,062	1,913	48,433
10～14歳人口	1,435	2,558	6,407	2,165	51,769
15～19歳人口	1,942	3,723	9,544	3,054	59,926
20～24歳人口	2,440	4,953	14,690	4,105	70,703
25～29歳人口	1,471	2,853	8,610	2,392	59,329
30～34歳人口	1,506	2,825	8,255	2,319	62,136
35～39歳人口	1,769	3,318	9,555	2,749	70,787
40～44歳人口	2,206	4,112	11,260	3,389	82,917
45～49歳人口	2,727	5,058	13,259	4,198	100,242
50～54歳人口	2,576	4,783	12,169	4,030	87,624
55～59歳人口	2,358	4,334	11,251	3,783	78,913
60～64歳人口	2,036	3,776	9,861	3,270	71,153
65～69歳人口	2,120	3,988	10,392	3,454	81,754
70～74歳人口	2,793	5,210	13,691	4,584	105,828
75歳以上人口	6,494	12,903	33,046	11,075	232,560

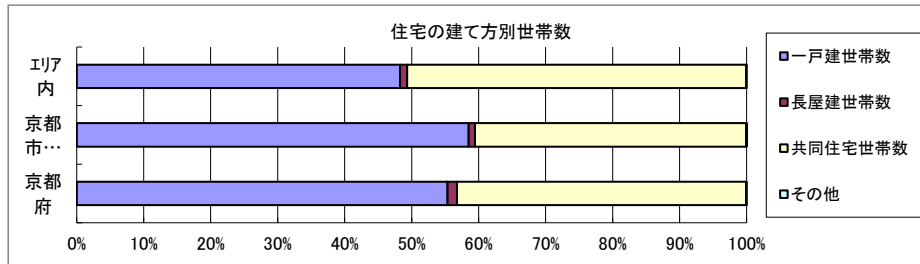
世帯数



データ名	半径2km	半径3km	半径5km	京都市北区	京都府	
一般世帯総数	35,186	67,236	189,490	57,119	1,188,903	
世帯人員別	単身世帯数	15,288	31,474	98,869	25,897	489,815
	2人世帯数	9,711	17,360	43,538	15,427	325,667
	3人世帯数	5,080	9,127	23,775	7,920	183,958
	4人世帯数	3,633	6,639	16,871	5,636	135,022
	5人世帯数	1,147	2,011	4,944	1,737	40,807
	6人以上世帯数	327	625	1,493	502	13,634

親族のみの世帯	18,634	33,953	87,492	29,390	685,307
核家族世帯	16,882	30,635	79,210	26,565	622,055
その他の親族世帯	1,752	3,318	8,282	2,825	63,252

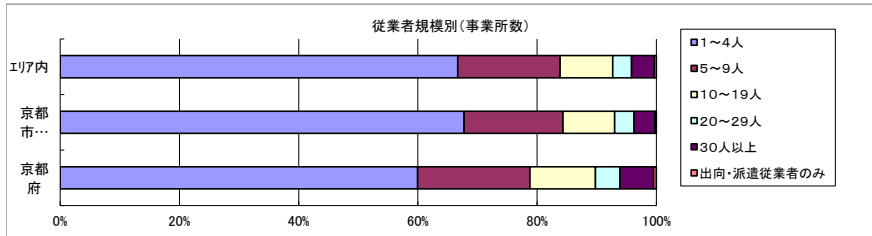
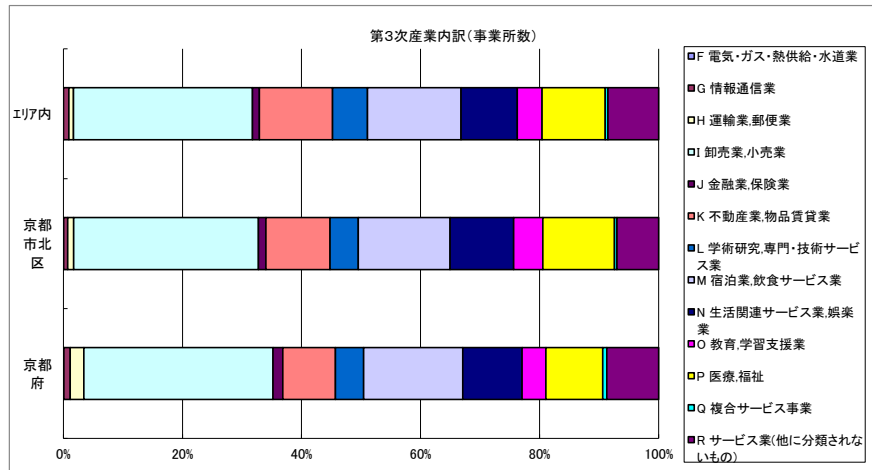
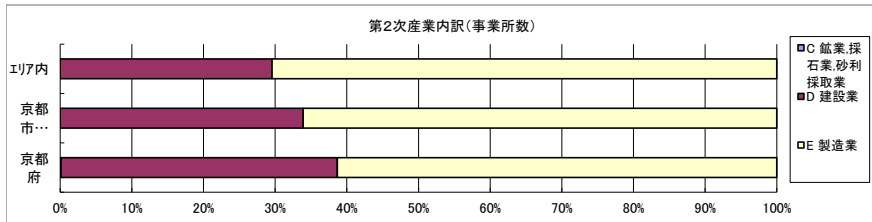
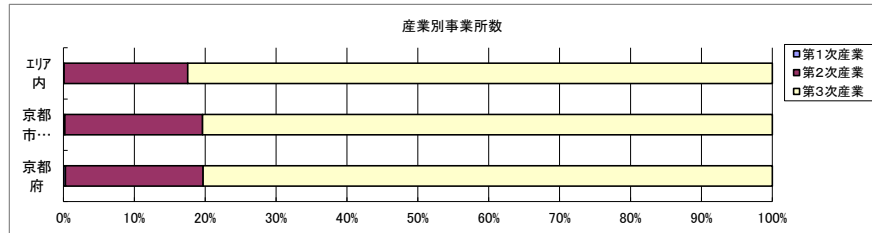
6歳未満世帯員のいる世帯	2,162	3,763	10,049	3,226	81,731
18歳未満世帯員のいる世帯	5,677	10,133	26,258	8,538	211,548
65歳以上世帯員のいる世帯	13,196	25,239	65,705	21,634	478,651



データ名	半径2km	半径3km	半径5km	京都市北区	京都府	
主世帯数	34,689	66,279	186,283	56,303	1,165,094	
住宅形態	一戸建世帯数	20,421	37,473	89,897	32,938	644,783
	長屋建世帯数	349	703	1,995	532	16,709
	共同住宅世帯数	13,894	28,050	94,256	22,796	502,696
	1~2階建て	3,491	5,682	15,310	5,520	80,510
	3~5階建て	8,765	17,818	56,381	14,173	247,149
	6~10階建て	1,611	3,709	18,261	3,005	125,889
	11階建て以上	26	841	4,304	98	49,148
	その他	24	54	136	37	906

データ名	半径2km	半径3km	半径5km	京都市北区	京都府	
住宅に住む一般世帯	35,001	66,885	188,162	56,811	1,176,644	
持ち家形態	持ち家世帯数	20,761	38,723	98,038	33,922	727,692
	民営の借家世帯数	13,330	26,473	83,758	21,486	357,475

経済センサス



データ名	半径2km	半径3km	半径5km	京都市北区	京都府
全産業事業所数 (S公務を除く)	2,960	6,147	17,086	5,119	113,774
第1次産業	7	11	16	10	302
第2次産業	508	1,300	2,982	994	22,104
第3次産業	2,447	4,835	14,088	4,115	91,368

データ名	半径2km	半径3km	半径5km	京都市北区	京都府
全産業従業者数 (S公務を除く)	20,564	44,303	146,509	41,830	1,137,370
第1次産業	45	68	118	71	4,175
第2次産業	2,613	6,140	16,148	4,731	233,466
第3次産業	17,904	38,095	130,243	37,028	899,729

データ名	半径2km	半径3km	半径5km	京都市北区	京都府
第2次産業内訳 (事業所数)					
C 鉱業, 採石業, 砂利採取業	0	0	0	0	23
D 建設業	214	361	882	337	8,525
E 製造業	294	939	2,100	657	13,556

データ名	半径2km	半径3km	半径5km	京都市北区	京都府
第2次産業内訳 (従業者数)					
C 鉱業, 採石業, 砂利採取業	0	0	0	0	156
D 建設業	917	1,523	4,322	1,407	50,409
E 製造業	1,696	4,617	11,826	3,324	182,901

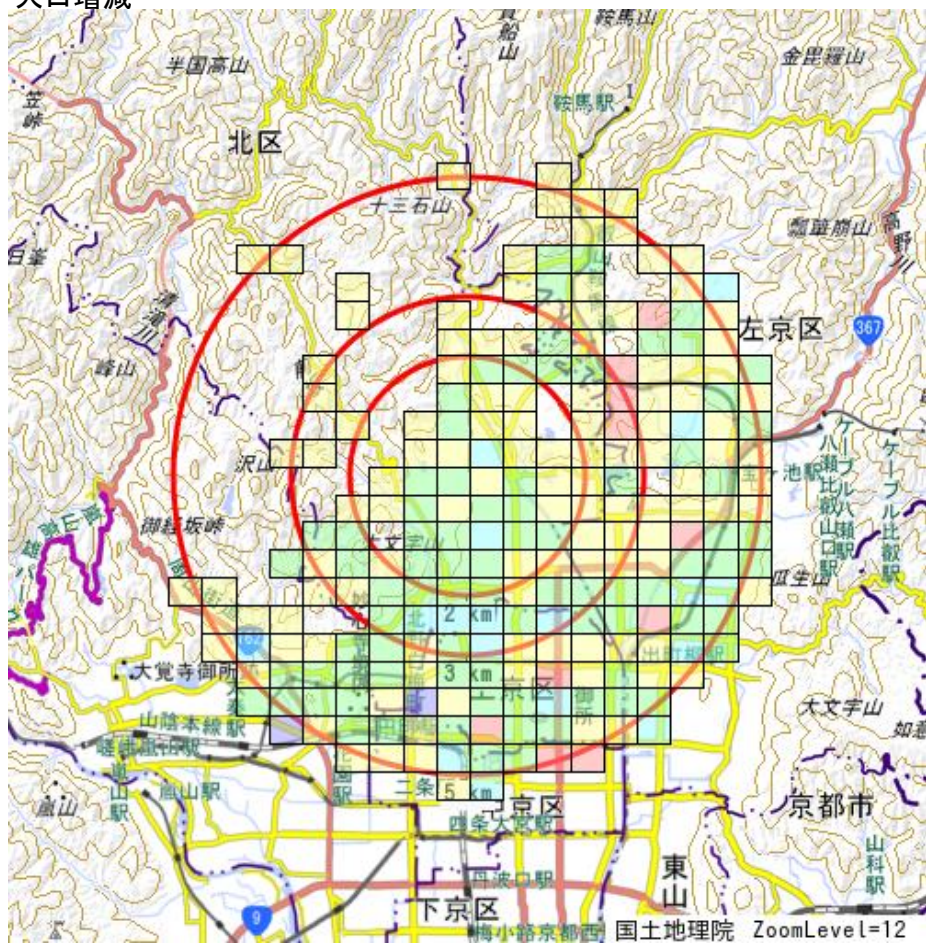
データ名	半径2km	半径3km	半径5km	京都市北区	京都府
第3次産業内訳 (事業所数)					
F 電気・ガス・熱供給・水道業	1	1	1	1	71
G 情報通信業	17	28	128	29	963
H 運輸業, 郵便業	20	41	107	41	2,110
I 卸売業, 小売業	806	1,542	4,239	1,277	29,033
J 金融業, 保険業	26	48	163	52	1,498
K 不動産業, 物品賃貸業	268	547	1,733	443	8,087
L 学術研究, 専門・技術サービス業	122	223	827	195	4,337
M 宿泊業, 飲食サービス業	358	708	2,213	635	15,200
N 生活関連サービス業, 娯楽業	250	512	1,331	440	9,097
O 教育, 学習支援業	111	223	589	202	3,664
P 医療, 福祉	294	551	1,493	495	8,740
Q 複合サービス事業	10	20	66	17	594
R サービス業(他に分類されないもの)	164	391	1,198	288	7,974

データ名	半径2km	半径3km	半径5km	京都市北区	京都府
第3次産業内訳 (従業者数)					
F 電気・ガス・熱供給・水道業	44	80	80	80	2,026
G 情報通信業	71	248	1,997	244	14,576
H 運輸業, 郵便業	819	1,006	2,594	961	55,419
I 卸売業, 小売業	4,716	9,890	30,355	8,383	247,308
J 金融業, 保険業	231	511	3,266	593	26,653
K 不動産業, 物品賃貸業	704	1,459	5,038	1,265	30,328
L 学術研究, 専門・技術サービス業	478	904	4,025	876	29,788
M 宿泊業, 飲食サービス業	2,250	5,017	15,601	4,579	125,617
N 生活関連サービス業, 娯楽業	978	1,957	5,738	1,814	46,064
O 教育, 学習支援業	2,531	5,696	23,693	8,361	66,259
P 医療, 福祉	4,006	8,792	28,651	7,795	163,193
Q 複合サービス事業	67	121	601	103	8,349
R サービス業(他に分類されないもの)	1,009	2,414	8,604	1,974	84,149

データ名	半径2km	半径3km	半径5km	京都市北区	京都府
従業者規模別 (事業所数)					
1~4人	2,053	4,238	11,396	3,468	68,208
5~9人	470	988	2,934	850	21,434
10~19人	256	525	1,503	443	12,491
20~29人	84	184	544	166	4,894
30人以上	88	196	646	179	6,434
出向・派遣従業者のみ	10	16	63	13	513

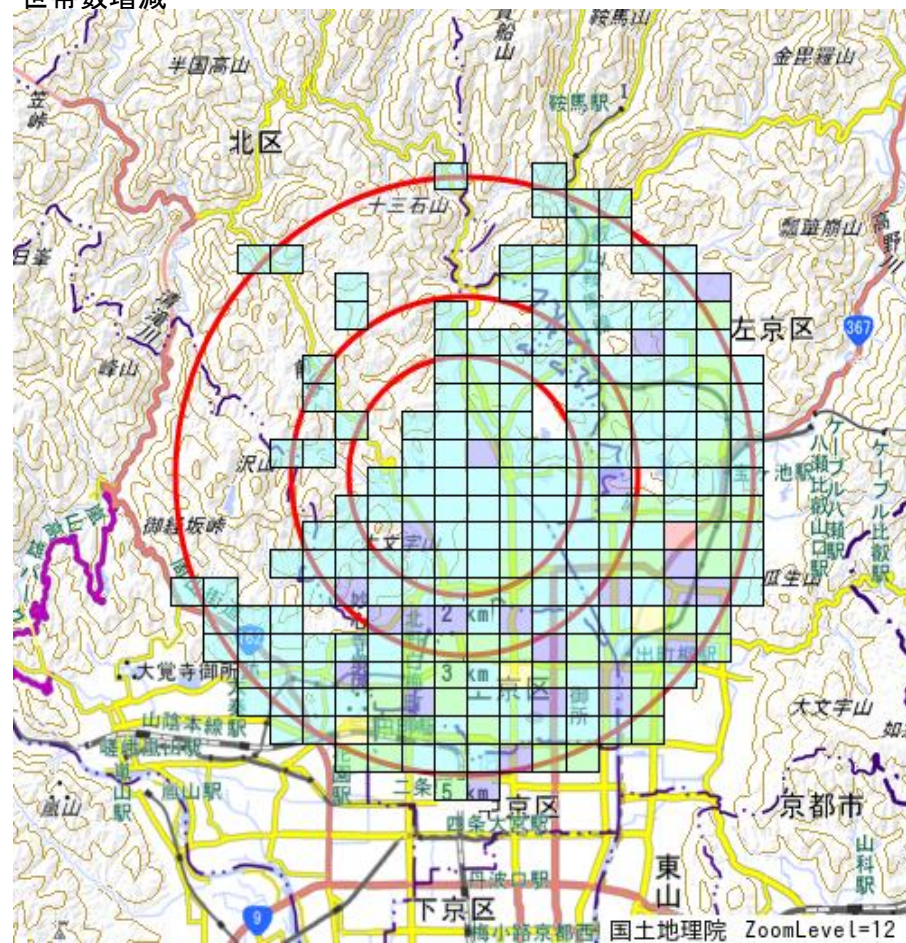
データ名	半径2km	半径3km	半径5km	京都市北区	京都府
従業者規模別 (従業者数)					
1~4人	4,299	8,820	23,706	7,184	145,270
5~9人	3,118	6,466	19,095	5,585	140,435
10~19人	3,420	6,924	20,047	5,932	168,480
20~29人	1,964	4,351	12,897	3,946	111,469
30人以上	7,784	17,742	70,764	19,183	571,716

人口増減



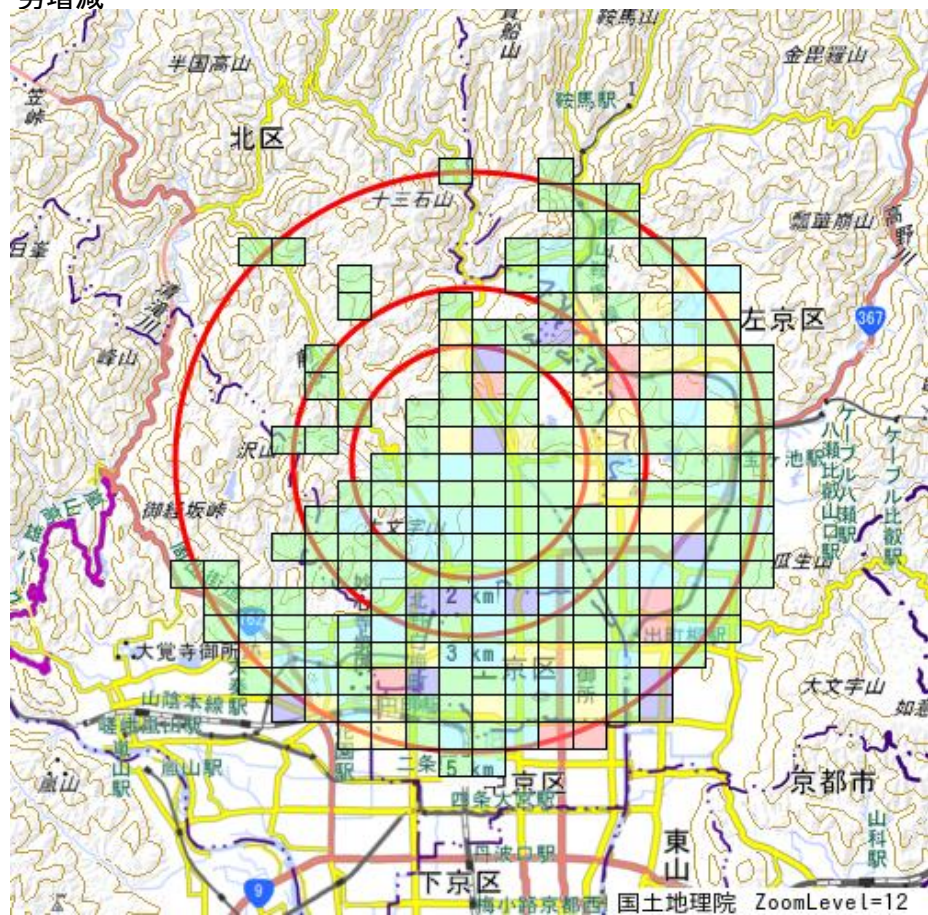
R02-H27人口増減	
Blue	-401以上 ~ -274未満
Cyan	-274以上 ~ -147未満
Green	-147以上 ~ -20未満
Yellow	-20以上 ~ 107未満
Red	107以上

世帯数増減

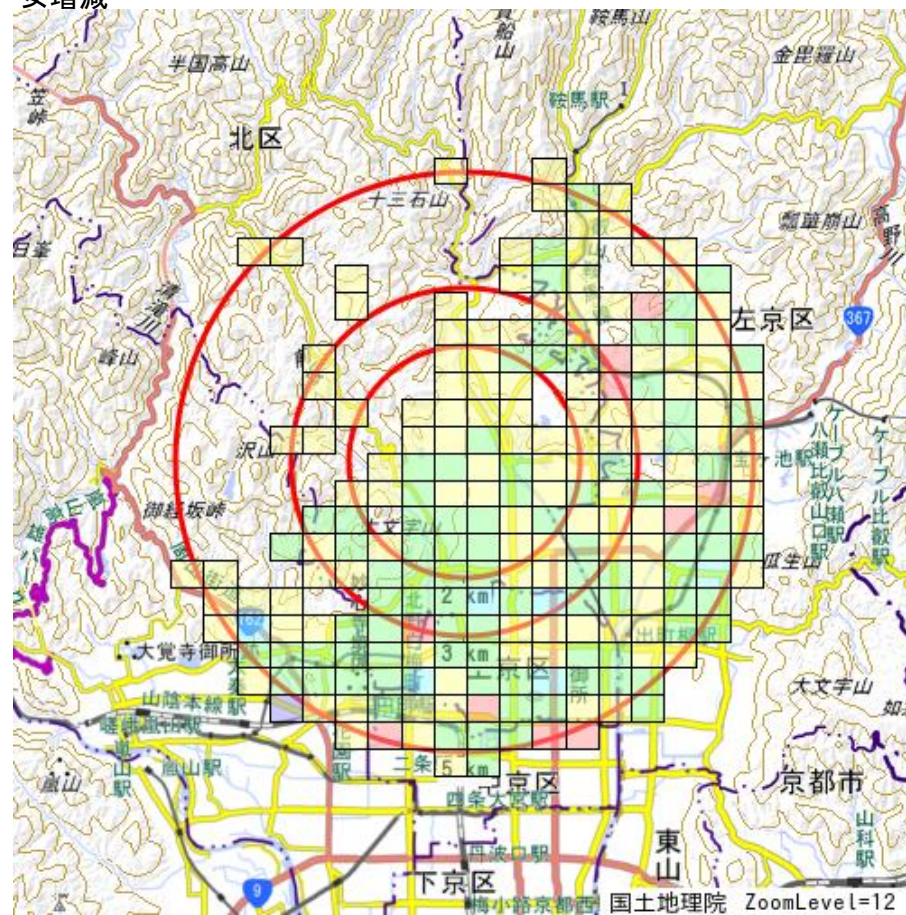


R02-H27世帯数増減	
Blue	-101以上 ~ -23未満
Cyan	-23以上 ~ 55未満
Green	55以上 ~ 133未満
Yellow	133以上 ~ 211未満
Red	211以上

男増減



女増減



R02-H27男増減	
Blue	-157以上 ~ -100未満
Cyan	-100以上 ~ -43未満
Green	-43以上 ~ 14未満
Yellow	14以上 ~ 71未満
Red	71以上

R02-H27女増減	
Blue	-277以上 ~ -188未満
Cyan	-188以上 ~ -99未満
Green	-99以上 ~ -10未満
Yellow	-10以上 ~ 79未満
Red	79以上