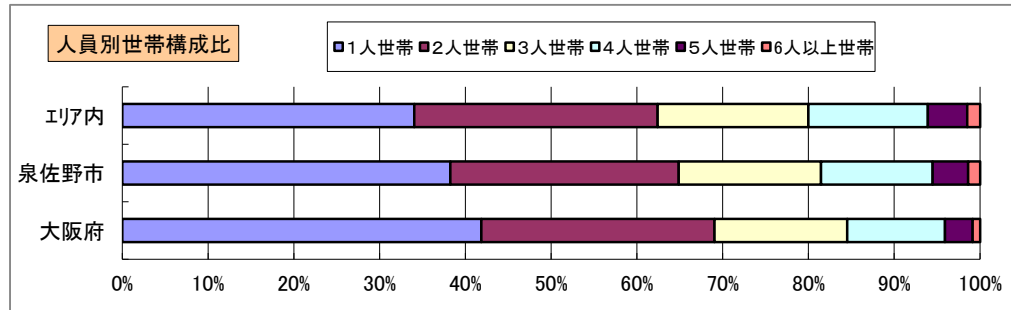
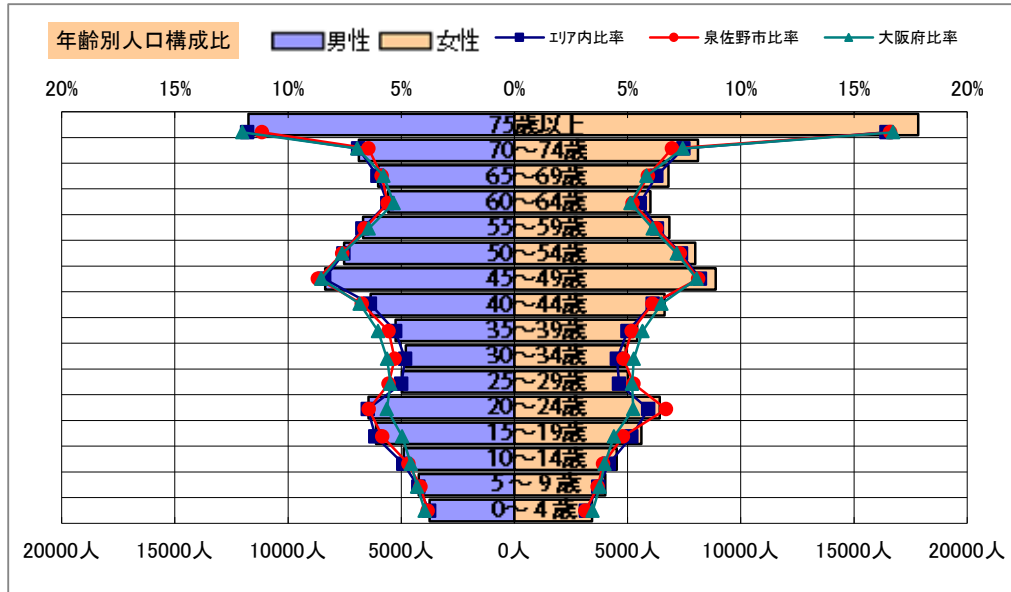


基本分析

調査地点 大阪府泉佐野市上瓦屋 エリア範囲 半径2km 半径3km 半径5km



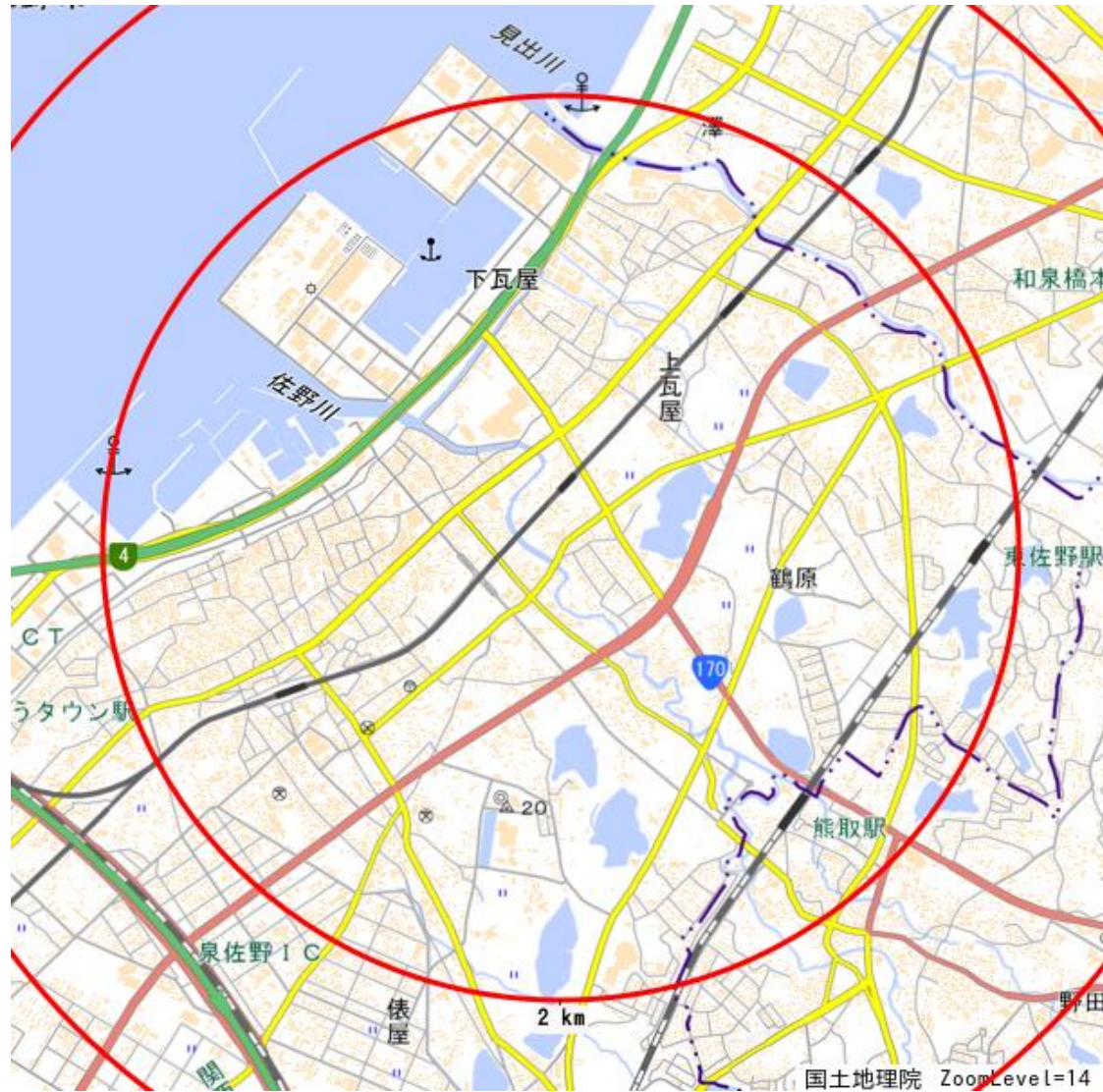
データ名	人口				
	半径2km	半径3km	半径5km	泉佐野市	大阪府
人口総数	51,460	105,017	211,089	100,131	8,837,685
男人口	24,279	50,243	101,366	47,828	4,235,956
女人口	27,182	54,774	109,724	52,303	4,601,729

75歳以上	7,981	14,740	29,585	13,811	1,243,742
70~74	3,583	7,175	14,980	6,621	618,732
65~69	3,042	6,123	12,823	5,800	499,249
60~64	2,751	5,540	11,587	5,320	448,981
55~59	3,317	6,715	13,524	6,347	538,085
50~54	3,637	7,670	15,508	7,346	633,679
45~49	3,990	8,539	17,254	8,267	711,919
40~44	3,030	6,432	12,994	6,314	572,362
35~39	2,653	5,434	10,664	5,286	501,482
30~34	2,636	5,194	9,726	4,975	467,024
25~29	2,648	5,397	9,988	5,327	457,956
20~24	3,168	6,539	12,859	6,485	467,195
15~19	2,462	5,457	11,725	5,216	400,821
10~14	1,968	4,439	9,410	4,224	366,145
5~9	1,898	4,064	8,241	3,845	345,940
0~4	1,799	3,748	7,185	3,419	317,414

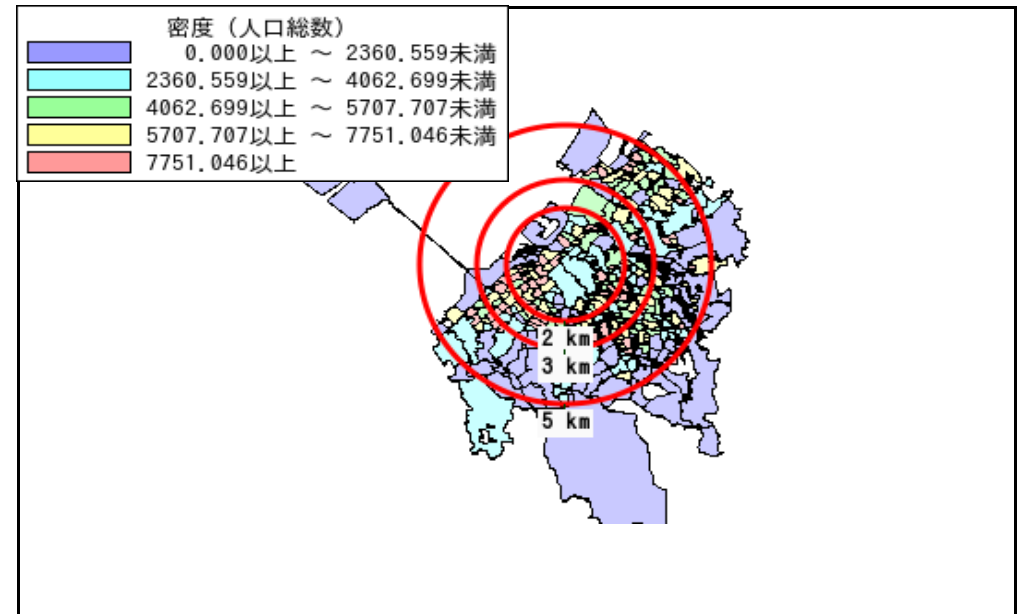
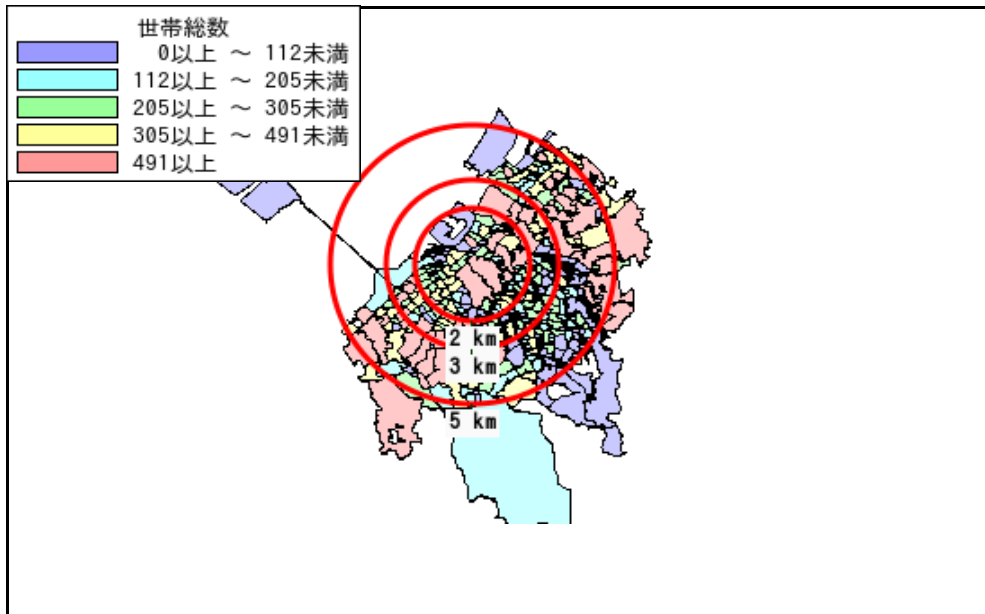
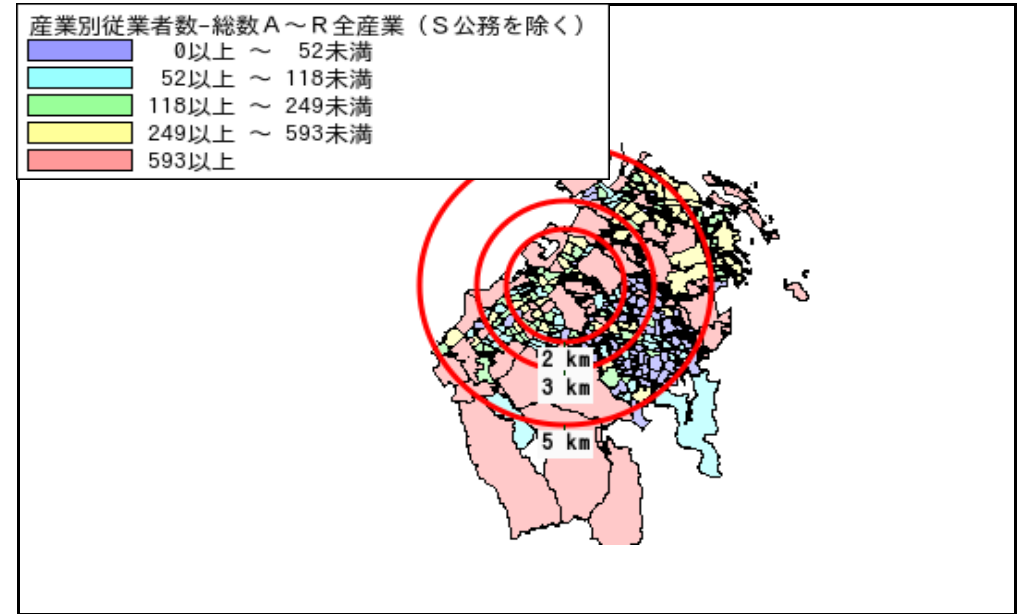
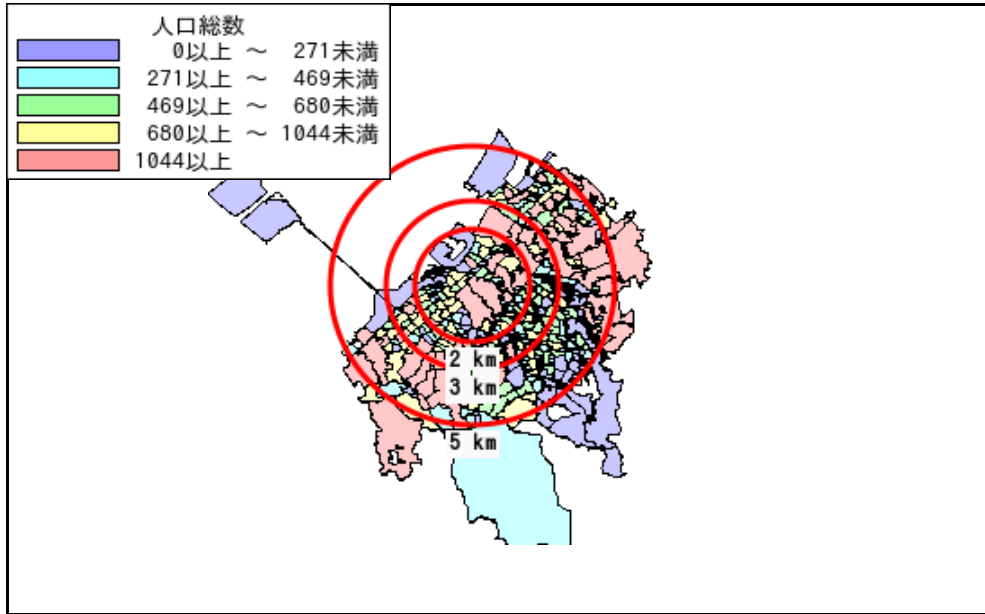
年少人口(0歳~14歳)	5,665	12,251	24,836	11,488	1,029,499
生産年齢人口(15歳~64歳)	30,293	62,916	125,828	60,883	5,199,504
老年人口(65歳以上)	14,606	28,037	57,388	26,232	2,361,723
15歳以上就業者数	23,153	47,556	95,424	46,455	3,635,394
後期高齢者数(75歳以上)	7,981	14,740	29,585	13,811	1,243,742

データ名	世帯数				
	半径2km	半径3km	半径5km	泉佐野市	大阪府
一般世帯総数	22,810	44,996	88,757	43,783	4,126,995
単身世帯	8,900	16,223	30,219	16,739	1,727,107
2人以上世帯	13,910	28,773	58,538	27,044	2,399,888
核家族世帯	12,466	25,970	52,688	24,257	2,192,989
夫婦のみの世帯	4,253	8,745	17,769	8,034	774,121
夫婦と子供から成る世帯	5,806	12,656	25,523	11,706	1,020,391
6歳未満世帯員のいる世帯	1,683	3,474	6,675	3,206	296,413
65歳以上世帯員のいる世帯	9,378	17,662	36,487	16,785	1,568,487
持ち家世帯	13,374	28,276	57,076	26,059	2,249,351
民営借家世帯	6,138	11,555	19,198	11,396	1,371,914

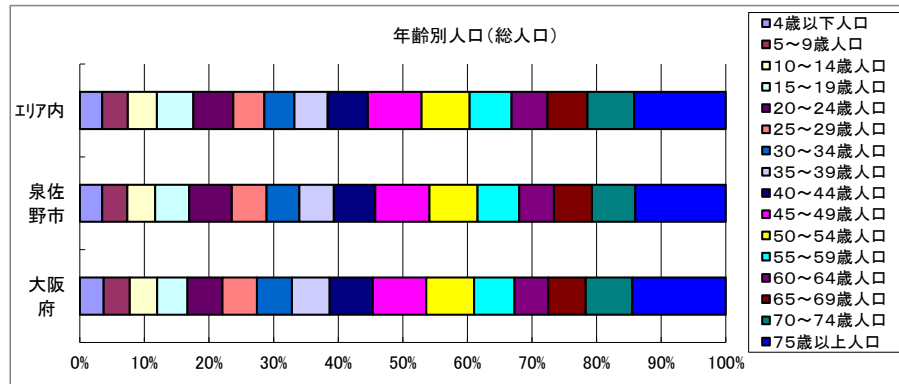
周辺地図



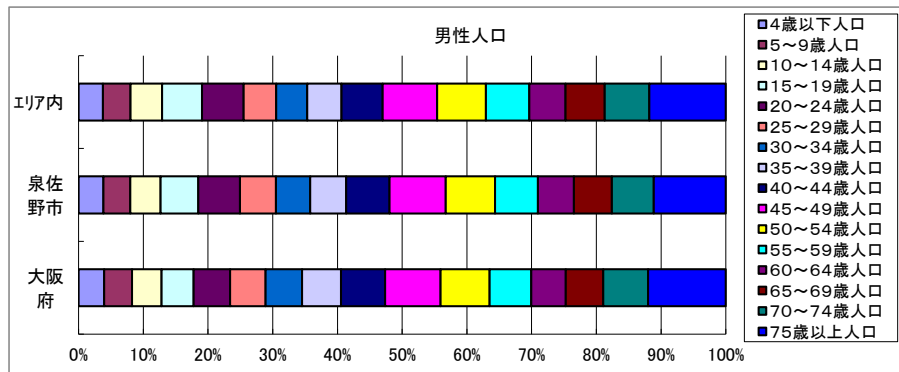
かかる小地域



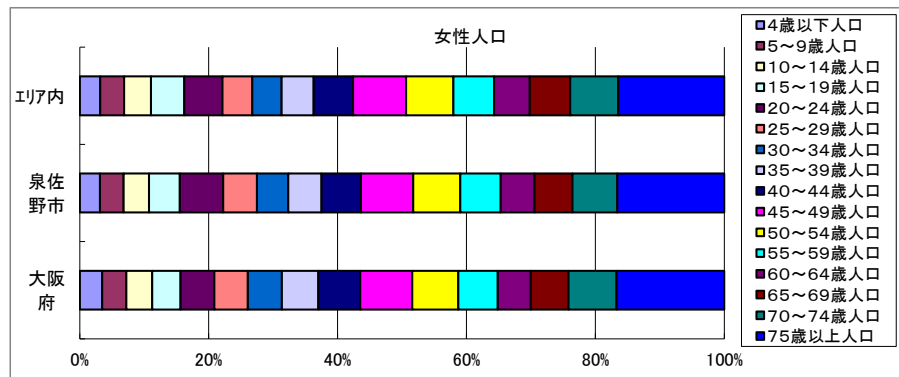
年齢別人口



データ名	半径2km	半径3km	半径5km	泉佐野市	大阪府
総人口	51,460	105,017	211,089	100,131	8,837,685
4歳以下人口	1,799	3,748	7,185	3,419	317,414
5～9歳人口	1,898	4,064	8,241	3,845	345,940
10～14歳人口	1,968	4,439	9,410	4,224	366,145
15～19歳人口	2,462	5,457	11,725	5,216	400,821
20～24歳人口	3,168	6,539	12,859	6,485	467,195
25～29歳人口	2,648	5,397	9,988	5,327	457,956
30～34歳人口	2,636	5,194	9,726	4,975	467,024
35～39歳人口	2,653	5,434	10,664	5,286	501,482
40～44歳人口	3,030	6,432	12,994	6,314	572,362
45～49歳人口	3,990	8,539	17,254	8,267	711,919
50～54歳人口	3,637	7,670	15,508	7,346	633,679
55～59歳人口	3,317	6,715	13,524	6,347	538,085
60～64歳人口	2,751	5,540	11,587	5,320	448,981
65～69歳人口	3,042	6,123	12,823	5,800	499,249
70～74歳人口	3,583	7,175	14,980	6,621	618,732
75歳以上人口	7,981	14,740	29,585	13,811	1,243,742

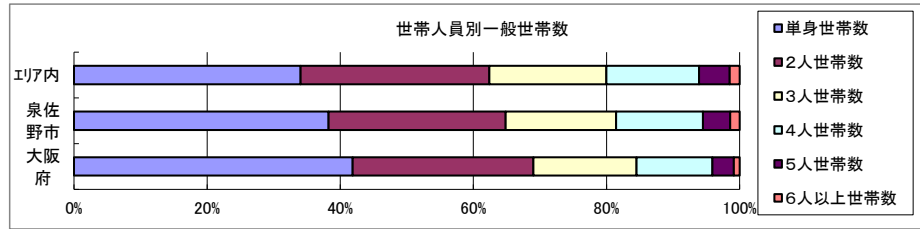


データ名	半径2km	半径3km	半径5km	泉佐野市	大阪府
男性総人口	24,279	50,243	101,366	47,828	4,235,956
4歳以下人口	948	1,974	3,750	1,798	162,354
5～9歳人口	950	2,087	4,226	1,942	176,474
10～14歳人口	1,024	2,325	4,886	2,196	187,534
15～19歳人口	1,220	2,804	6,116	2,737	203,718
20～24歳人口	1,459	3,152	6,440	3,019	231,542
25～29歳人口	1,272	2,595	4,975	2,604	224,908
30～34歳人口	1,309	2,579	4,804	2,482	230,653
35～39歳人口	1,301	2,681	5,246	2,603	247,335
40～44歳人口	1,497	3,165	6,359	3,158	280,736
45～49歳人口	1,947	4,164	8,360	4,068	350,481
50～54歳人口	1,774	3,740	7,522	3,566	311,958
55～59歳人口	1,612	3,309	6,685	3,104	264,101
60～64歳人口	1,320	2,707	5,582	2,621	218,762
65～69歳人口	1,440	2,903	6,017	2,749	237,306
70～74歳人口	1,604	3,245	6,873	3,021	284,877
75歳以上人口	3,070	5,745	11,755	5,227	493,162



データ名	半径2km	半径3km	半径5km	泉佐野市	大阪府
女性総人口	27,182	54,774	109,724	52,303	4,601,729
4歳以下人口	851	1,774	3,435	1,621	155,060
5～9歳人口	947	1,977	4,015	1,903	169,466
10～14歳人口	944	2,113	4,524	2,028	178,611
15～19歳人口	1,243	2,653	5,609	2,479	197,103
20～24歳人口	1,708	3,386	6,418	3,466	235,653
25～29歳人口	1,376	2,802	5,012	2,723	233,048
30～34歳人口	1,326	2,615	4,922	2,493	236,371
35～39歳人口	1,353	2,752	5,418	2,683	254,147
40～44歳人口	1,533	3,267	6,635	3,156	291,626
45～49歳人口	2,043	4,374	8,894	4,199	361,438
50～54歳人口	1,862	3,930	7,986	3,780	321,721
55～59歳人口	1,705	3,406	6,839	3,243	273,984
60～64歳人口	1,431	2,833	6,005	2,699	230,219
65～69歳人口	1,602	3,219	6,806	3,051	261,943
70～74歳人口	1,979	3,930	8,107	3,600	333,855
75歳以上人口	4,910	8,994	17,830	8,584	750,580

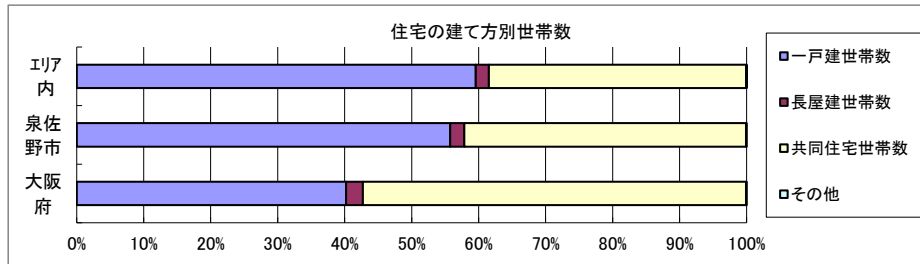
世帯数



データ名	半径2km	半径3km	半径5km	泉佐野市	大阪府	
一般世帯総数	22,810	44,996	88,757	43,783	4,126,995	
世帯人員別	単身世帯数	8,900	16,223	30,219	16,739	1,727,107
	2人世帯数	6,239	12,472	25,173	11,662	1,121,971
	3人世帯数	3,692	7,713	15,589	7,263	638,834
	4人世帯数	2,803	6,069	12,380	5,706	470,392
	5人世帯数	882	1,929	4,081	1,799	133,140
	6人以上世帯数	294	590	1,315	614	35,551

親族のみの世帯	13,732	28,425	57,877	26,731	2,350,796
核家族世帯	12,466	25,970	52,688	24,257	2,192,989
その他の親族世帯	1,266	2,456	5,188	2,474	157,807

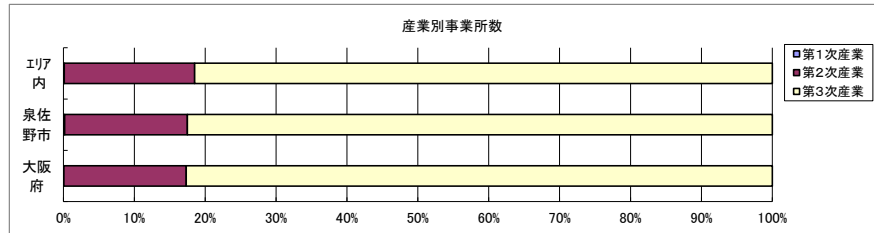
6歳未満世帯員のいる世帯	1,683	3,474	6,675	3,206	296,413
18歳未満世帯員のいる世帯	4,179	9,004	18,319	8,504	749,041
65歳以上世帯員のいる世帯	9,378	17,662	36,487	16,785	1,568,487



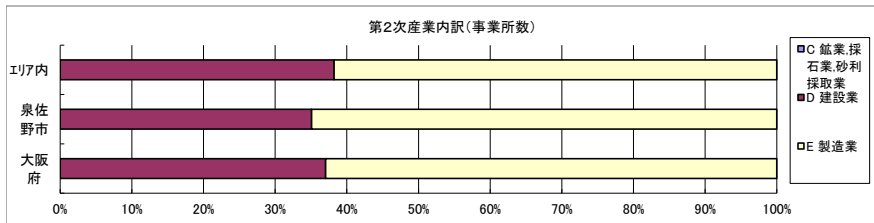
データ名	半径2km	半径3km	半径5km	泉佐野市	大阪府	
主世帯数	22,226	43,835	86,255	42,461	4,045,691	
住宅形態	一戸建世帯数	12,413	25,760	51,375	23,677	1,626,462
	長屋建世帯数	569	867	1,685	897	102,115
	共同住宅世帯数	9,222	17,175	33,138	17,848	2,313,875
	1~2階建て	2,348	4,691	8,163	4,715	202,287
	3~5階建て	4,191	6,509	12,222	7,170	784,129
	6~10階建て	1,823	3,848	7,346	3,562	669,644
	11階建て以上	860	2,126	5,408	2,401	657,815
	その他	22	33	56	39	3,239

データ名	半径2km	半径3km	半径5km	泉佐野市	大阪府	
住宅に住む一般世帯	22,522	44,360	87,280	43,015	4,090,622	
持ち家形態	持ち家世帯数	13,374	28,276	57,076	26,059	2,249,351
	民営の借家世帯数	6,138	11,555	19,198	11,396	1,371,914

経済センサス

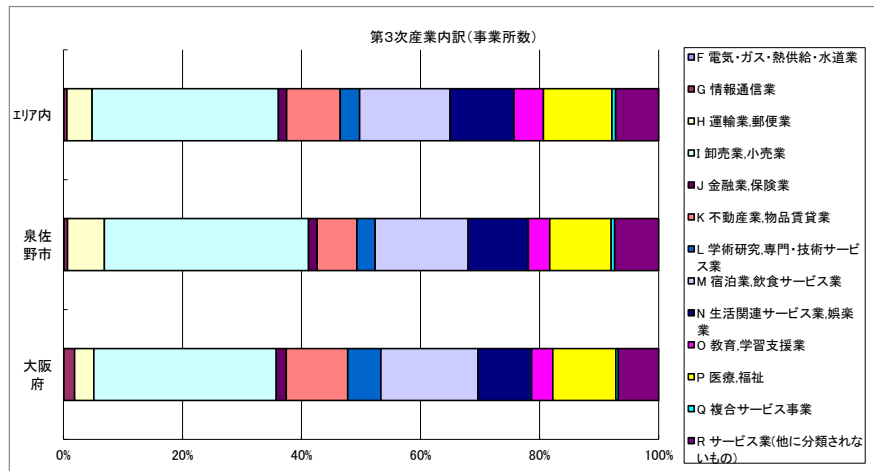


データ名	半径2km	半径3km	半径5km	泉佐野市	大阪府
全産業事業所数 (S公務を除く)	2,522	4,076	8,170	4,694	392,940
第1次産業	2	3	10	8	292
第2次産業	380	695	1,502	812	67,782
第3次産業	2,139	3,378	6,658	3,874	324,866



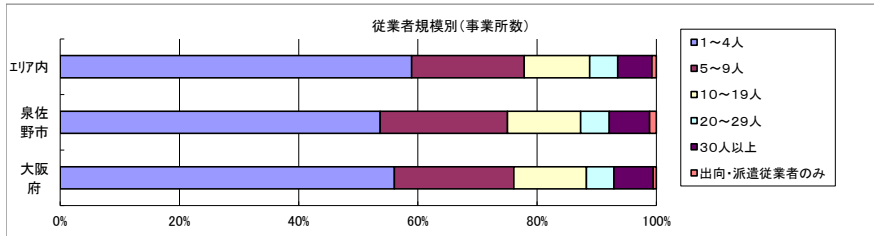
データ名	半径2km	半径3km	半径5km	泉佐野市	大阪府
第2次産業内訳 (事業所数)					
C 鉱業、採石業、砂利採取業	0	0	0	0	13
D 建設業	138	257	574	285	25,089
E 製造業	242	438	928	527	42,680

データ名	半径2km	半径3km	半径5km	泉佐野市	大阪府
第2次産業内訳 (従業者数)					
C 鉱業、採石業、砂利採取業	0	0	0	0	132
D 建設業	884	1,514	3,133	1,705	222,338
E 製造業	5,039	7,449	14,536	7,994	604,086



データ名	半径2km	半径3km	半径5km	泉佐野市	大阪府
第3次産業内訳 (事業所数)					
F 電気・ガス・熱供給・水道業	0	0	5	4	229
G 情報通信業	7	16	34	23	5,842
H 運輸業、郵便業	88	157	281	240	10,489
I 卸売業、小売業	684	1,045	2,085	1,328	99,597
J 金融業、保険業	36	50	91	56	5,442
K 不動産業、物品賃貸業	191	308	601	259	33,574
L 学術研究、専門・技術サービス業	78	116	216	119	18,083
M 宿泊業、飲食サービス業	361	519	1,013	605	52,979
N 生活関連サービス業、娯楽業	229	362	715	392	29,366
O 教育、学習支援業	89	152	328	139	11,546
P 医療、福祉	239	412	768	400	34,357
Q 複合サービス事業	13	19	40	23	1,380
R サービス業(他に分類されないもの)	124	222	481	286	21,982

データ名	半径2km	半径3km	半径5km	泉佐野市	大阪府
第3次産業内訳 (従業者数)					
F 電気・ガス・熱供給・水道業	0	2	31	30	12,504
G 情報通信業	31	192	327	193	139,601
H 運輸業、郵便業	1,881	3,342	5,857	6,570	256,896
I 卸売業、小売業	5,122	8,354	16,198	11,741	1,002,387
J 金融業、保険業	592	697	1,212	1,058	124,950
K 不動産業、物品賃貸業	600	1,097	1,915	1,157	146,899
L 学術研究、専門・技術サービス業	358	488	1,018	554	146,694
M 宿泊業、飲食サービス業	3,121	4,582	7,870	5,750	415,766
N 生活関連サービス業、娯楽業	1,122	1,946	3,590	2,275	169,344
O 教育、学習支援業	630	1,123	2,589	1,021	143,651
P 医療、福祉	4,014	8,234	13,977	7,348	574,571
Q 複合サービス事業	353	422	747	508	21,080
R サービス業(他に分類されないもの)	1,748	2,814	5,557	5,149	409,812



データ名	半径2km	半径3km	半径5km	泉佐野市	大阪府
従業者規模別 (事業所数)					
1~4人	1,483	2,359	4,818	2,520	220,240
5~9人	489	795	1,542	1,002	78,768
10~19人	274	466	897	576	47,879
20~29人	114	192	383	225	18,039
30人以上	152	245	470	318	25,989
出向・派遣従業者のみ	10	19	60	53	2,025

データ名	半径2km	半径3km	半径5km	泉佐野市	大阪府
従業者規模別 (従業者数)					
1~4人	3,279	5,182	10,230	5,632	477,134
5~9人	3,183	5,218	10,077	6,536	516,481
10~19人	3,723	6,343	12,238	7,825	647,503
20~29人	2,695	4,573	9,140	5,346	429,026
30人以上	12,618	20,951	36,907	27,754	2,322,995

人口増減



R02-H27人口増減	
■	-458以上 ~ -289未満
■	-289以上 ~ -120未満
■	-120以上 ~ 49未満
■	49以上 ~ 218未満
■	218以上

世帯数増減



R02-H27世帯数増減	
■	-204以上 ~ -122未満
■	-122以上 ~ -40未満
■	-40以上 ~ 42未満
■	42以上 ~ 124未満
■	124以上

男増減



R02-H27男増減	
Blue	-227以上 ~ -142未満
Cyan	-142以上 ~ -57未満
Green	-57以上 ~ 28未満
Yellow	28以上 ~ 113未満
Red	113以上

女増減



R02-H27女増減	
Blue	-231以上 ~ -146未満
Cyan	-146以上 ~ -61未満
Green	-61以上 ~ 24未満
Yellow	24以上 ~ 109未満
Red	109以上