

基本分析

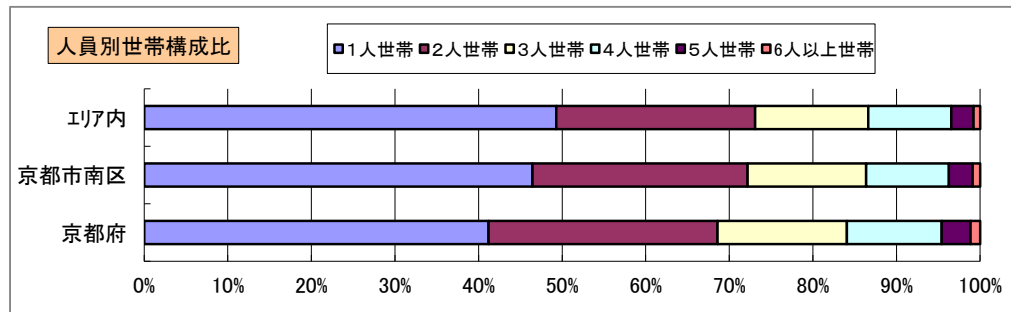
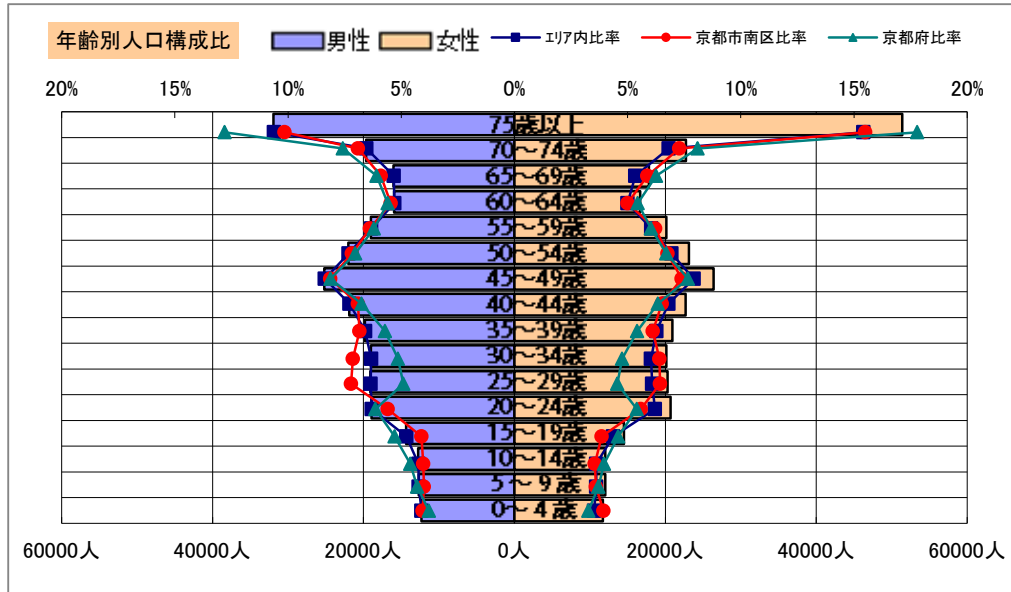
調査地点 京都府京都市南区吉祥院吉祥院南落合町 エリア範囲 半径2km 半径3km 半径5km

データ名	人口				
	半径2km	半径3km	半径5km	京都市南区	京都府
人口総数	83,770	221,034	666,420	101,970	2,578,087
男人口	41,404	107,886	317,174	50,617	1,231,468
女人口	42,366	113,148	349,245	51,353	1,346,619

75歳以上	10,756	27,401	83,336	12,734	384,663
70-74	5,591	14,281	42,372	7,031	195,786
65-69	4,552	11,729	33,831	5,829	154,044
60-64	4,186	10,834	32,615	5,177	137,580
55-59	5,125	13,198	39,178	6,235	152,683
50-54	5,683	14,758	45,129	6,899	171,244
45-49	6,457	16,712	51,588	7,682	196,687
40-44	5,673	14,532	44,555	6,643	163,121
35-39	5,076	13,589	40,742	6,411	138,716
30-34	5,222	13,886	39,128	6,707	123,208
25-29	5,421	13,946	39,401	6,757	117,557
20-24	4,575	13,255	39,660	5,533	143,678
15-19	3,355	9,373	28,859	3,945	122,742
10-14	3,318	8,025	24,792	3,751	106,370
5-9	3,230	8,036	24,734	3,763	99,422
0-4	2,978	8,200	24,052	3,957	87,673

年少人口(0歳~14歳)	9,526	24,261	73,578	11,471	293,465
生産年齢人口(15歳~64歳)	50,774	134,082	400,855	61,989	1,467,216
老年人口(65歳以上)	20,899	53,411	159,538	25,594	734,493
15歳以上就業者数	35,115	92,150	278,027	42,866	1,086,427
後期高齢者数(75歳以上)	10,756	27,401	83,336	12,734	384,663



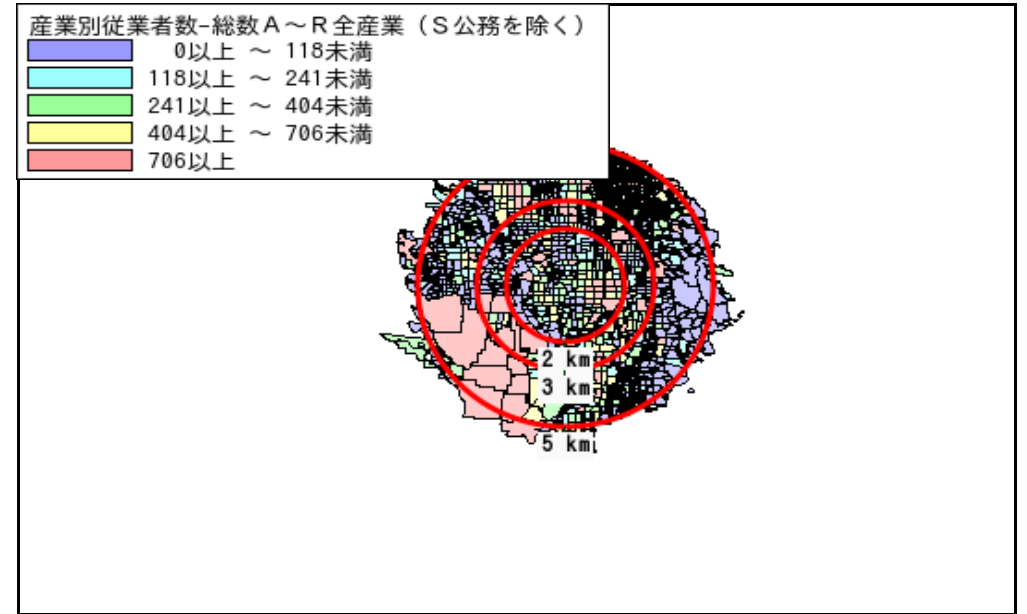

データ名	世帯数				
	半径2km	半径3km	半径5km	京都市南区	京都府
一般世帯総数	41,273	111,427	336,413	50,453	1,188,903
単身世帯	19,457	54,680	165,876	23,429	489,815
2人以上世帯	21,816	56,747	170,537	27,024	699,088
核家族世帯	19,545	50,788	152,647	24,277	622,055
夫婦のみの世帯	6,748	17,781	53,796	8,682	229,823
夫婦と子供から成る世帯	9,070	23,398	71,693	10,965	286,412
6歳未満世帯員のいる世帯	2,844	7,646	22,550	3,665	81,731
65歳以上世帯員のいる世帯	14,602	37,040	109,049	18,023	478,651
持ち家世帯	21,721	56,154	175,067	26,482	727,692
民営借家世帯	16,034	45,230	137,988	18,704	357,475



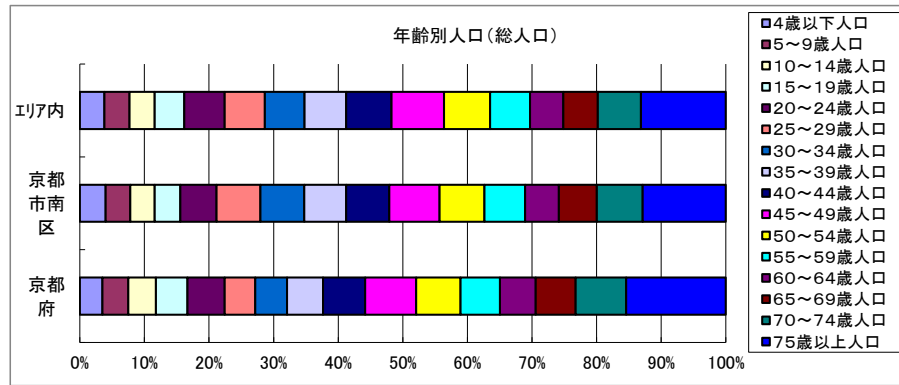
周辺地図



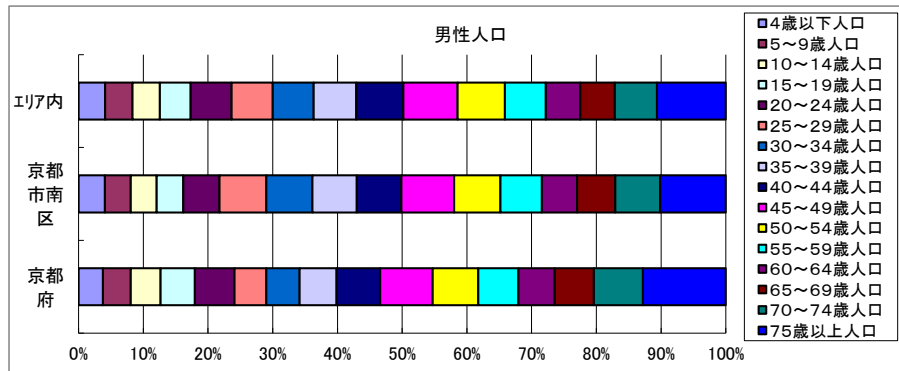
かかる小地域



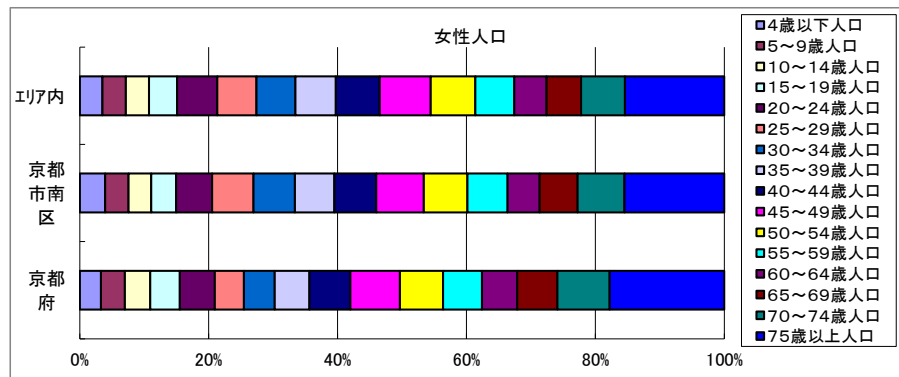
年齢別人口



データ名	半径2km	半径3km	半径5km	京都市南区	京都府
総人口	83,770	221,034	666,420	101,970	2,578,087
4歳以下人口	2,978	8,200	24,052	3,957	87,673
5～9歳人口	3,230	8,036	24,734	3,763	99,422
10～14歳人口	3,318	8,025	24,792	3,751	106,370
15～19歳人口	3,355	9,373	28,859	3,945	122,742
20～24歳人口	4,575	13,255	39,660	5,533	143,678
25～29歳人口	5,421	13,946	39,401	6,757	117,557
30～34歳人口	5,222	13,886	39,128	6,707	123,208
35～39歳人口	5,076	13,589	40,742	6,411	138,716
40～44歳人口	5,673	14,532	44,555	6,643	163,121
45～49歳人口	6,457	16,712	51,588	7,682	196,687
50～54歳人口	5,683	14,758	45,129	6,899	171,244
55～59歳人口	5,125	13,198	39,178	6,235	152,683
60～64歳人口	4,186	10,834	32,615	5,177	137,580
65～69歳人口	4,552	11,729	33,831	5,829	154,044
70～74歳人口	5,591	14,281	42,372	7,031	195,786
75歳以上人口	10,756	27,401	83,336	12,734	384,663

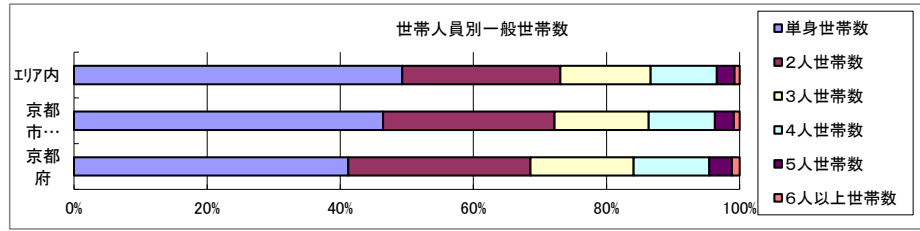


データ名	半径2km	半径3km	半径5km	京都市南区	京都府
男性総人口	41,404	107,886	317,174	50,617	1,231,468
4歳以下人口	1,512	4,142	12,329	1,981	44,921
5～9歳人口	1,662	4,147	12,685	1,954	50,989
10～14歳人口	1,780	4,224	12,742	1,970	54,601
15～19歳人口	1,705	4,771	14,341	2,010	62,816
20～24歳人口	2,219	6,604	18,949	2,736	72,975
25～29歳人口	2,842	7,163	19,110	3,530	58,228
30～34歳人口	2,696	7,028	19,006	3,491	61,072
35～39歳人口	2,590	6,856	19,817	3,346	67,929
40～44歳人口	2,875	7,323	21,874	3,378	80,204
45～49歳人口	3,300	8,476	25,186	3,975	96,445
50～54歳人口	2,912	7,413	21,995	3,508	83,620
55～59歳人口	2,569	6,521	19,024	3,116	73,770
60～64歳人口	2,171	5,489	15,957	2,671	66,427
65～69歳人口	2,267	5,677	16,008	2,885	72,290
70～74歳人口	2,714	6,748	19,640	3,381	89,958
75歳以上人口	4,149	10,479	31,936	4,963	152,103



データ名	半径2km	半径3km	半径5km	京都市南区	京都府
女性総人口	42,366	113,148	349,245	51,353	1,346,619
4歳以下人口	1,466	4,058	11,724	1,976	42,752
5～9歳人口	1,568	3,889	12,049	1,809	48,433
10～14歳人口	1,539	3,801	12,049	1,781	51,769
15～19歳人口	1,650	4,602	14,519	1,935	59,926
20～24歳人口	2,356	6,651	20,711	2,797	70,703
25～29歳人口	2,579	6,783	20,292	3,227	59,329
30～34歳人口	2,527	6,858	20,122	3,216	62,136
35～39歳人口	2,487	6,733	20,925	3,065	70,787
40～44歳人口	2,797	7,209	22,681	3,265	82,917
45～49歳人口	3,158	8,237	26,402	3,707	100,242
50～54歳人口	2,771	7,345	23,134	3,391	87,624
55～59歳人口	2,557	6,677	20,154	3,119	78,913
60～64歳人口	2,015	5,345	16,658	2,506	71,153
65～69歳人口	2,285	6,051	17,822	2,944	81,754
70～74歳人口	2,877	7,533	22,732	3,650	105,828
75歳以上人口	6,607	16,922	51,400	7,771	232,560

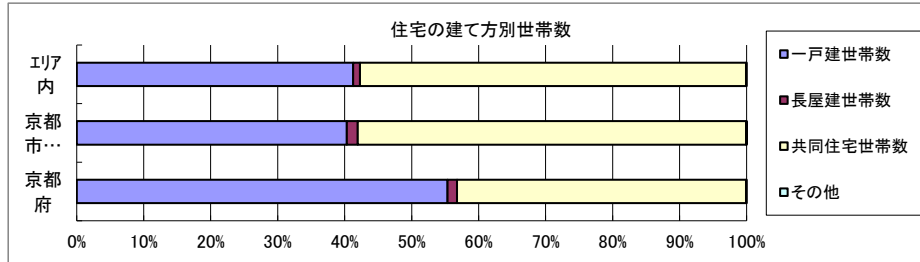
世帯数



データ名	半径2km	半径3km	半径5km	京都市南区	京都府	
一般世帯総数	41,273	111,427	336,413	50,453	1,188,903	
世帯人員別	単身世帯数	19,457	54,680	165,876	23,429	489,815
	2人世帯数	10,208	26,881	79,974	12,994	325,667
	3人世帯数	5,809	15,202	45,587	7,146	183,958
	4人世帯数	4,193	10,761	33,447	5,002	135,022
	5人世帯数	1,247	3,033	8,941	1,444	40,807
	6人以上世帯数	359	870	2,588	438	13,634

親族のみの世帯	21,238	55,206	165,749	26,314	685,307
核家族世帯	19,545	50,788	152,647	24,277	622,055
その他の親族世帯	1,693	4,418	13,102	2,037	63,252

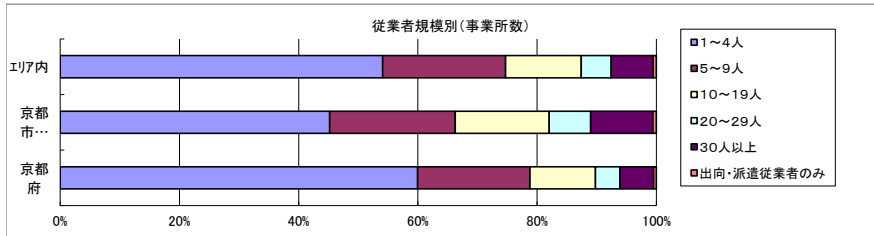
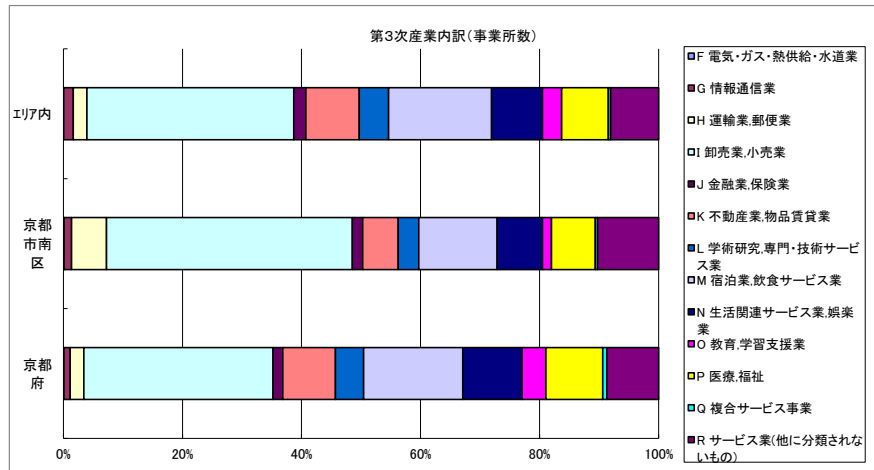
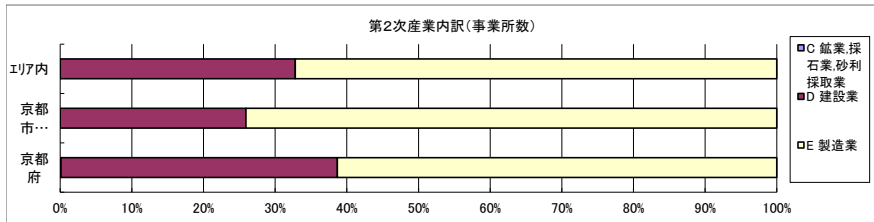
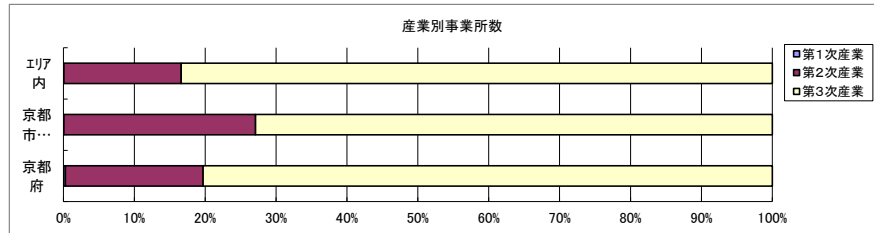
6歳未満世帯員のいる世帯	2,844	7,646	22,550	3,665	81,731
18歳未満世帯員のいる世帯	6,882	17,774	54,030	8,267	211,548
65歳以上世帯員のいる世帯	14,602	37,040	109,049	18,023	478,651



データ名	半径2km	半径3km	半径5km	京都市南区	京都府	
主世帯数	40,187	108,778	329,804	49,136	1,165,094	
住宅形態	一戸建世帯数	16,865	42,754	136,084	19,814	644,783
	長屋建世帯数	592	1,258	3,396	807	16,709
	共同住宅世帯数	22,701	64,686	190,071	28,486	502,696
	1~2階建て	2,132	5,545	18,526	2,970	80,510
	3~5階建て	8,441	25,490	78,131	10,108	247,149
	6~10階建て	9,924	25,811	64,519	12,185	125,889
	11階建て以上	2,205	7,840	28,894	3,223	49,148
	その他	30	80	253	29	906

データ名	半径2km	半径3km	半径5km	京都市南区	京都府	
住宅に住む一般世帯	40,657	110,027	333,176	49,667	1,176,644	
持ち家形態	持ち家世帯数	21,721	56,154	175,067	26,482	727,692
	民営の借家世帯数	16,034	45,230	137,988	18,704	357,475

経済センサス



データ名	半径2km	半径3km	半径5km	京都市南区	京都府
全産業事業所数 (S公務を除く)	4,805	12,587	37,819	5,743	113,774
第1次産業	2	11	23	3	302
第2次産業	1,246	2,531	6,257	1,554	22,104
第3次産業	3,556	10,045	31,539	4,186	91,368

データ名	半径2km	半径3km	半径5km	京都市南区	京都府
全産業従業者数 (S公務を除く)	72,719	186,290	445,203	90,306	1,137,370
第1次産業	56	106	484	61	4,175
第2次産業	22,676	41,781	82,815	27,864	233,466
第3次産業	49,986	144,401	361,904	62,381	899,729

データ名	半径2km	半径3km	半径5km	京都市南区	京都府
第2次産業内訳 (事業所数)					
C 鉱業, 採石業, 砂利採取業	0	0	1	0	23
D 建設業	357	810	2,051	403	8,525
E 製造業	889	1,721	4,205	1,151	13,556

データ名	半径2km	半径3km	半径5km	京都市南区	京都府
第2次産業内訳 (従業者数)					
C 鉱業, 採石業, 砂利採取業	0	0	5	0	156
D 建設業	4,102	7,817	16,104	4,461	50,409
E 製造業	18,574	33,964	66,706	23,403	182,901

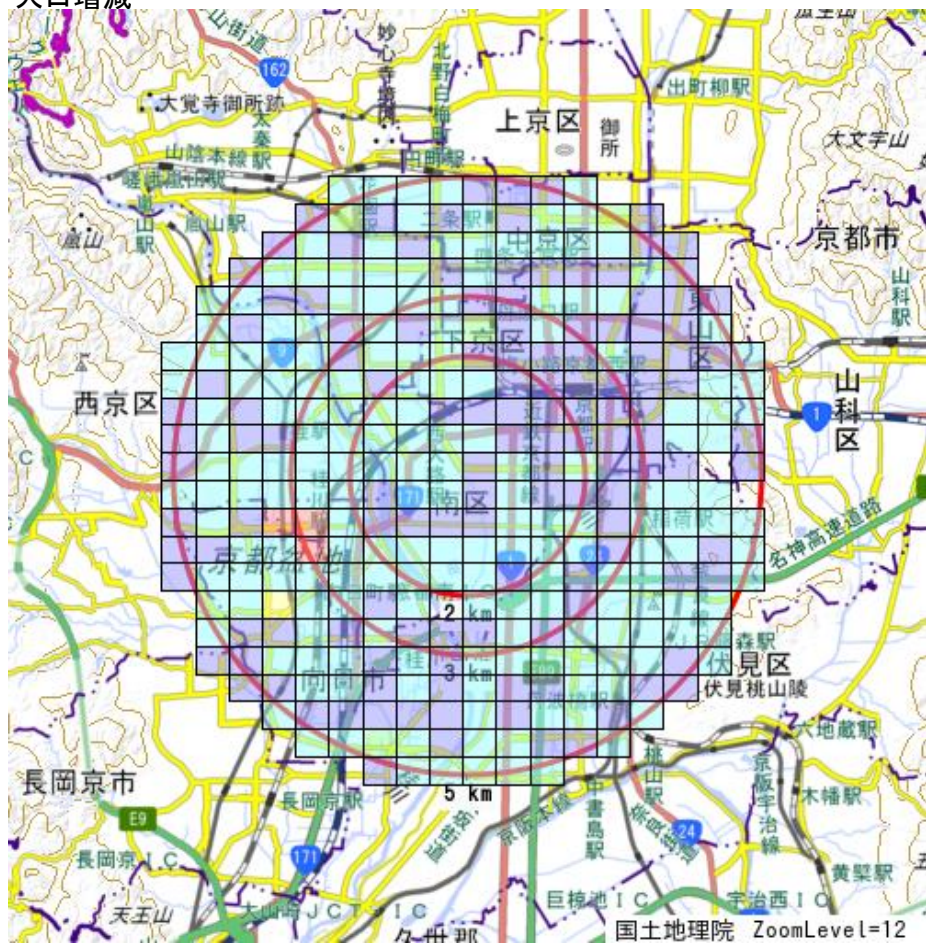
データ名	半径2km	半径3km	半径5km	京都市南区	京都府
第3次産業内訳 (事業所数)					
F 電気・ガス・熱供給・水道業	1	10	16	4	71
G 情報通信業	46	176	506	53	963
H 運輸業, 郵便業	216	411	718	246	2,110
I 卸売業, 小売業	1,476	3,956	10,959	1,729	29,033
J 金融業, 保険業	59	166	646	73	1,498
K 不動産業, 物品賃貸業	228	731	2,830	249	8,087
L 学術研究, 専門・技術サービス業	122	404	1,553	145	4,337
M 宿泊業, 飲食サービス業	439	1,466	5,453	551	15,200
N 生活関連サービス業, 娯楽業	254	765	2,704	319	9,097
O 教育, 学習支援業	53	215	1,012	63	3,664
P 医療, 福祉	263	739	2,475	308	8,740
Q 複合サービス事業	16	40	126	17	594
R サービス業(他に分類されないもの)	383	966	2,541	429	7,974

データ名	半径2km	半径3km	半径5km	京都市南区	京都府
第3次産業内訳 (従業者数)					
F 電気・ガス・熱供給・水道業	74	790	941	176	2,026
G 情報通信業	1,350	3,651	9,475	1,610	14,576
H 運輸業, 郵便業	7,781	15,872	23,027	8,980	55,419
I 卸売業, 小売業	19,076	50,689	111,573	24,953	247,308
J 金融業, 保険業	917	2,817	15,704	1,136	26,653
K 不動産業, 物品賃貸業	1,354	4,553	13,646	1,856	30,328
L 学術研究, 専門・技術サービス業	2,216	5,546	14,135	2,975	29,788
M 宿泊業, 飲食サービス業	3,724	18,568	53,906	5,825	125,617
N 生活関連サービス業, 娯楽業	1,434	4,461	15,880	1,937	46,064
O 教育, 学習支援業	682	4,759	17,915	802	66,259
P 医療, 福祉	5,493	13,721	41,777	5,028	163,193
Q 複合サービス事業	87	310	1,690	103	8,349
R サービス業(他に分類されないもの)	5,798	18,664	42,235	7,000	84,149

データ名	半径2km	半径3km	半径5km	京都市南区	京都府
従業者規模別 (事業所数)					
1~4人	2,235	6,026	20,457	2,596	68,208
5~9人	1,006	2,651	7,791	1,209	21,434
10~19人	727	1,869	4,808	906	12,491
20~29人	331	785	1,900	399	4,694
30人以上	476	1,166	2,659	589	6,434
出向・派遣従業者のみ	29	90	204	34	513

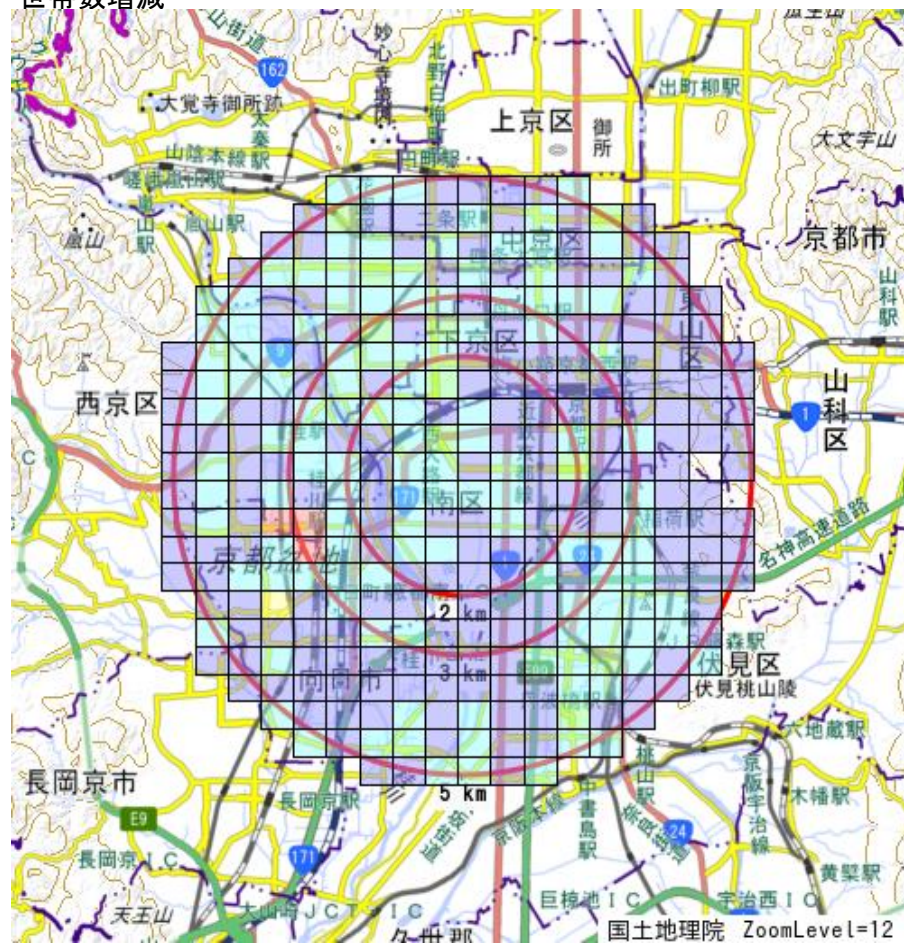
データ名	半径2km	半径3km	半径5km	京都市南区	京都府
従業者規模別 (従業者数)					
1~4人	5,024	13,704	45,227	5,849	145,270
5~9人	6,729	17,508	51,107	8,015	140,435
10~19人	9,949	25,437	65,190	12,414	168,480
20~29人	7,838	18,620	45,146	9,481	111,469
30人以上	43,180	111,022	288,533	54,547	571,716

人口増減



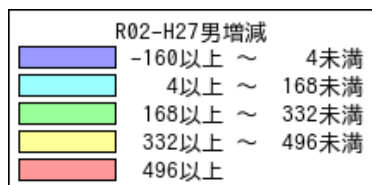
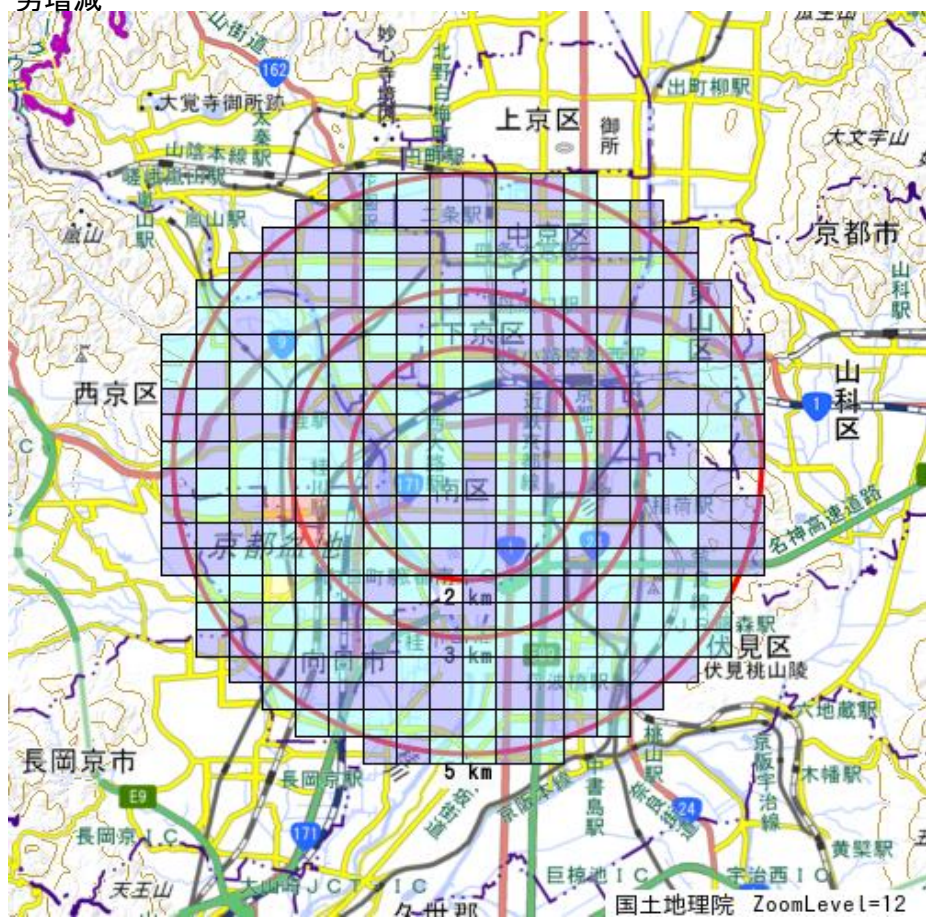
R02-H27人口増減	
Blue	-356以上 ~ -10未満
Cyan	-10以上 ~ 336未満
Light Green	336以上 ~ 682未満
Yellow	682以上 ~ 1028未満
Red	1028以上

世帯数増減



R02-H27世帯数増減	
Blue	-89以上 ~ 45未満
Cyan	45以上 ~ 179未満
Light Green	179以上 ~ 313未満
Yellow	313以上 ~ 447未満
Red	447以上

男増減



女増減

