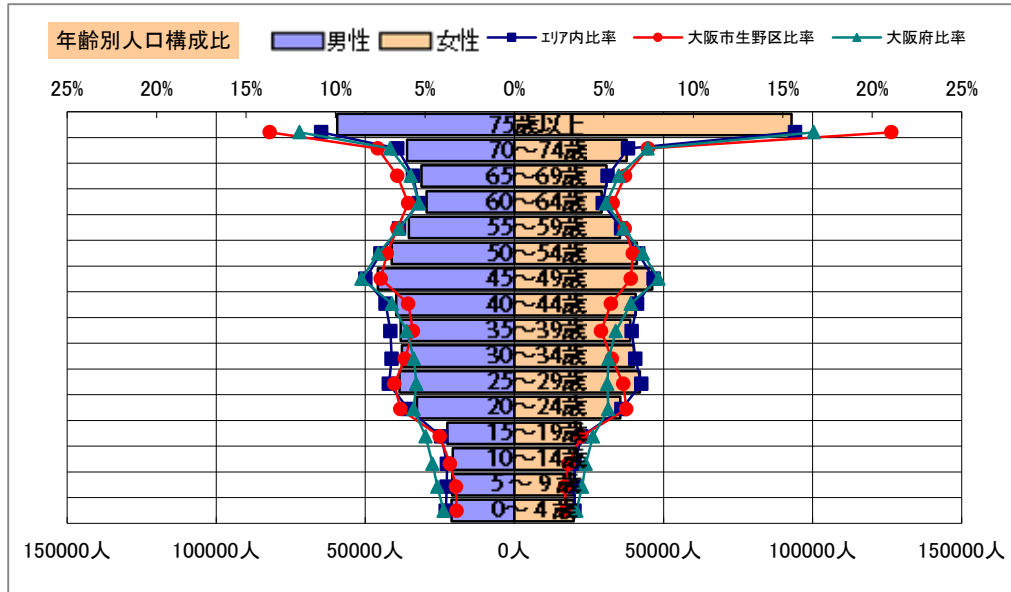


基本分析

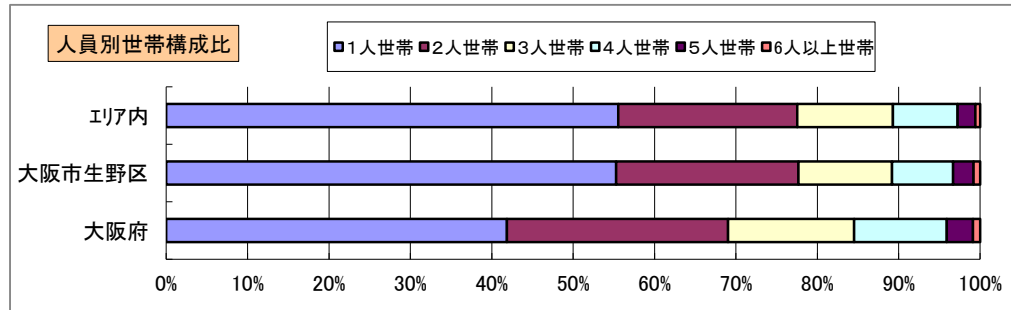
調査地点 大阪府大阪市生野区中川一丁目 エリア範囲 半径2km 半径3km 半径5km



データ名	人口				
	半径2km	半径3km	半径5km	大阪市生野区	大阪府
人口総数	220,533	445,721	1,198,577	127,309	8,837,685
男人口	104,103	210,741	580,226	60,309	4,235,956
女人口	116,431	234,979	618,350	67,000	4,601,729

75歳以上	30,787	58,656	152,416	20,765	1,243,742
70-74	14,213	27,109	73,706	8,922	618,732
65-69	12,363	23,499	62,081	7,521	499,249
60-64	11,330	22,313	58,710	6,746	448,981
55-59	13,045	26,520	70,868	7,509	538,085
50-54	14,409	30,087	82,239	8,117	633,679
45-49	15,659	33,161	91,943	8,235	711,919
40-44	13,548	29,352	80,340	6,684	572,362
35-39	12,755	27,633	76,970	6,193	501,482
30-34	13,234	28,065	77,803	6,832	467,024
25-29	14,066	28,893	80,640	7,549	457,956
20-24	12,512	24,818	68,143	7,463	467,195
15-19	8,151	16,633	44,687	4,661	400,821
10-14	7,362	15,423	40,622	3,905	366,145
5-9	7,249	15,692	40,854	3,591	345,940
0-4	7,169	15,490	41,015	3,602	317,414

年少人口(0歳~14歳)	21,780	46,604	122,491	11,098	1,029,499
生産年齢人口(15歳~64歳)	128,710	267,475	732,343	69,989	5,199,504
老年人口(65歳以上)	57,363	109,265	288,203	37,208	2,361,723
15歳以上就業者数	82,350	171,595	460,517	43,980	3,635,394
後期高齢者数(75歳以上)	30,787	58,656	152,416	20,765	1,243,742







データ名	世帯数				
	半径2km	半径3km	半径5km	大阪市生野区	大阪府
一般世帯総数	117,609	236,135	647,706	67,455	4,126,995
単身世帯	64,186	127,044	359,767	37,293	1,727,107
2人以上世帯	53,423	109,091	287,939	30,162	2,399,888
核家族世帯	47,631	97,828	259,724	26,844	2,192,989
夫婦のみの世帯	16,388	33,969	92,914	9,202	774,121
夫婦と子供から成る世帯	20,710	43,528	115,192	11,072	1,020,391
6歳未満世帯員のいる世帯	6,735	14,675	38,798	3,294	296,413
65歳以上世帯員のいる世帯	39,538	75,404	201,068	25,110	1,568,487
持ち家世帯	53,767	105,595	273,758	31,037	2,249,351
民営借家世帯	58,032	114,446	319,666	33,390	1,371,914

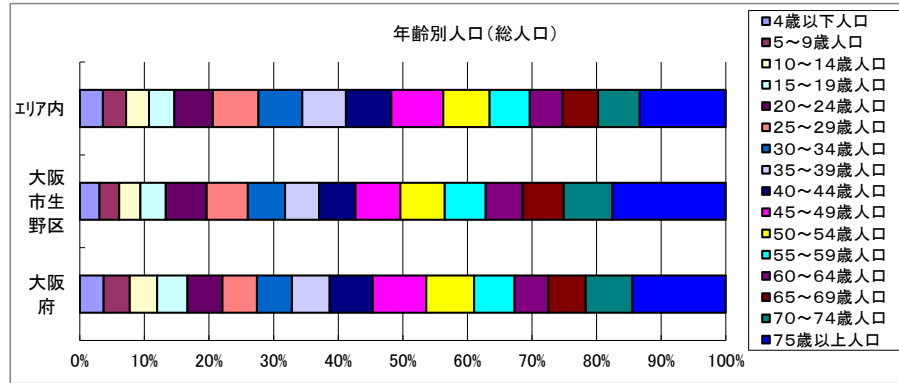
周辺地図



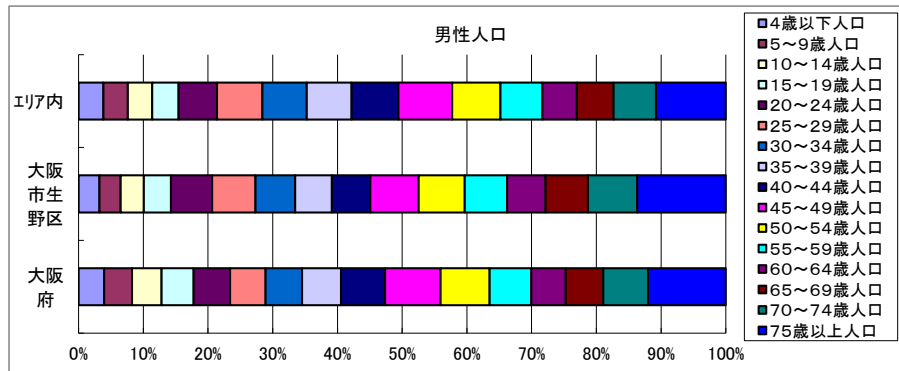
かかる小地域



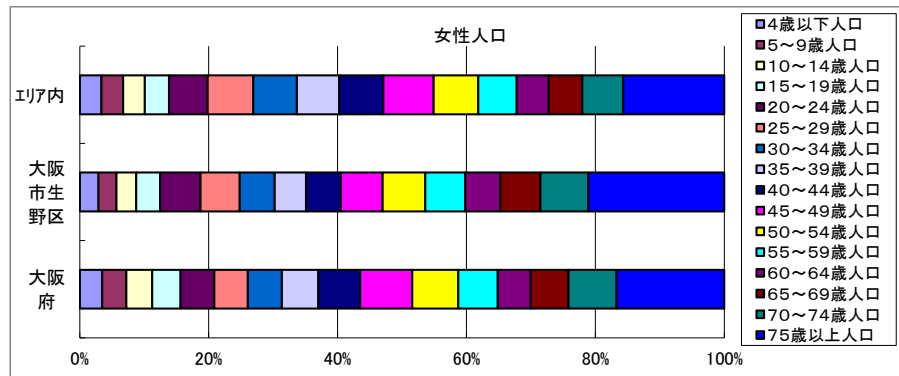
年齢別人口



データ名	半径2km	半径3km	半径5km	大阪市生野区	大阪府
総人口	220,533	445,721	1,198,577	127,309	8,837,685
4歳以下人口	7,169	15,490	41,015	3,602	317,414
5～9歳人口	7,249	15,692	40,854	3,591	345,940
10～14歳人口	7,362	15,423	40,622	3,905	366,145
15～19歳人口	8,151	16,633	44,687	4,661	400,821
20～24歳人口	12,512	24,818	68,143	7,463	467,195
25～29歳人口	14,066	28,893	80,640	7,549	457,956
30～34歳人口	13,234	28,065	77,803	6,832	467,024
35～39歳人口	12,755	27,633	76,970	6,193	501,482
40～44歳人口	13,548	29,352	80,340	6,684	572,362
45～49歳人口	15,659	33,161	91,943	8,235	711,919
50～54歳人口	14,409	30,087	82,239	8,117	633,679
55～59歳人口	13,045	26,520	70,868	7,509	538,085
60～64歳人口	11,330	22,313	58,710	6,746	448,981
65～69歳人口	12,363	23,499	62,081	7,521	499,249
70～74歳人口	14,213	27,109	73,706	8,922	618,732
75歳以上人口	30,787	58,656	152,416	20,765	1,243,742

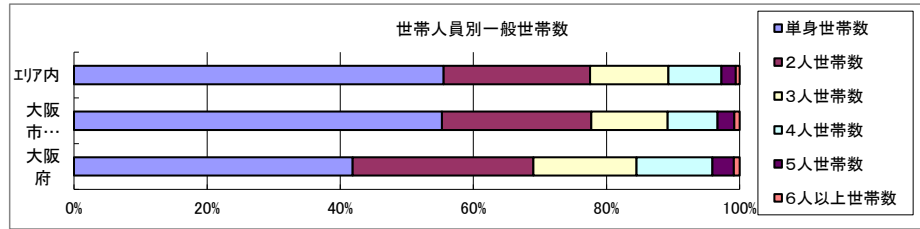


データ名	半径2km	半径3km	半径5km	大阪市生野区	大阪府
男性総人口	104,103	210,741	580,226	60,309	4,235,956
4歳以下人口	3,666	7,984	21,092	1,815	162,354
5～9歳人口	3,713	7,998	20,856	1,840	176,474
10～14歳人口	3,827	7,911	20,721	2,029	187,534
15～19歳人口	4,100	8,394	22,461	2,345	203,718
20～24歳人口	5,855	11,610	32,647	3,588	231,542
25～29歳人口	6,762	13,648	38,586	3,776	224,908
30～34歳人口	6,366	13,449	37,758	3,448	230,653
35～39歳人口	6,297	13,565	38,139	3,192	247,335
40～44歳人口	6,668	14,350	39,659	3,338	280,736
45～49歳人口	7,695	16,206	45,781	4,204	350,481
50～54歳人口	7,088	14,704	41,150	4,009	311,958
55～59歳人口	6,310	12,891	35,444	3,683	264,101
60～64歳人口	5,503	10,861	29,416	3,338	218,762
65～69歳人口	5,923	11,379	31,177	3,681	237,306
70～74歳人口	6,808	12,867	36,037	4,296	284,877
75歳以上人口	11,289	21,805	59,464	7,696	493,162



データ名	半径2km	半径3km	半径5km	大阪市生野区	大阪府
女性総人口	116,431	234,979	618,350	67,000	4,601,729
4歳以下人口	3,504	7,506	19,924	1,787	155,060
5～9歳人口	3,536	7,693	19,997	1,751	169,466
10～14歳人口	3,535	7,512	19,902	1,876	178,611
15～19歳人口	4,051	8,239	22,226	2,316	197,103
20～24歳人口	6,657	13,209	35,496	3,875	235,653
25～29歳人口	7,304	15,245	42,054	3,773	233,048
30～34歳人口	6,868	14,616	40,044	3,384	236,371
35～39歳人口	6,458	14,068	38,832	3,001	254,147
40～44歳人口	6,880	15,002	40,681	3,346	291,626
45～49歳人口	7,963	16,956	46,162	4,031	361,438
50～54歳人口	7,321	15,383	41,089	4,108	321,721
55～59歳人口	6,735	13,629	35,424	3,826	273,984
60～64歳人口	5,827	11,452	29,294	3,408	230,219
65～69歳人口	6,439	12,120	30,905	3,840	261,943
70～74歳人口	7,406	14,243	37,669	4,626	333,855
75歳以上人口	19,498	36,851	92,952	13,069	750,580

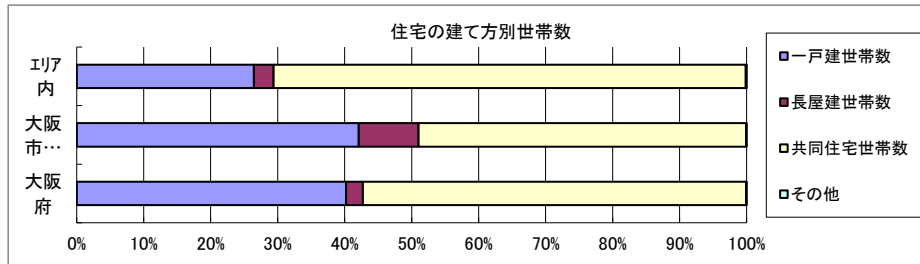
世帯数



データ名	半径2km	半径3km	半径5km	大阪市生野区	大阪府	
一般世帯総数	117,609	236,135	647,706	67,455	4,126,995	
世帯人員別	単身世帯数	64,186	127,044	359,767	37,293	1,727,107
	2人世帯数	26,411	53,489	142,343	15,121	1,121,971
	3人世帯数	14,153	29,073	76,180	7,744	638,834
	4人世帯数	9,346	19,566	51,651	5,063	470,392
	5人世帯数	2,737	5,483	14,139	1,704	133,140
	6人以上世帯数	776	1,480	3,626	530	35,551

親族のみの世帯	51,571	105,392	278,768	29,189	2,350,796
核家族世帯	47,631	97,828	259,724	26,844	2,192,989
その他の親族世帯	3,940	7,564	19,044	2,345	157,807

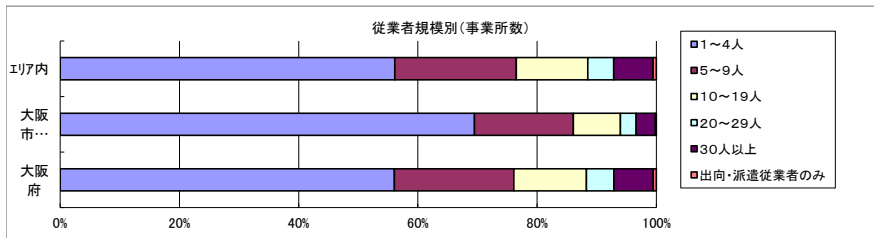
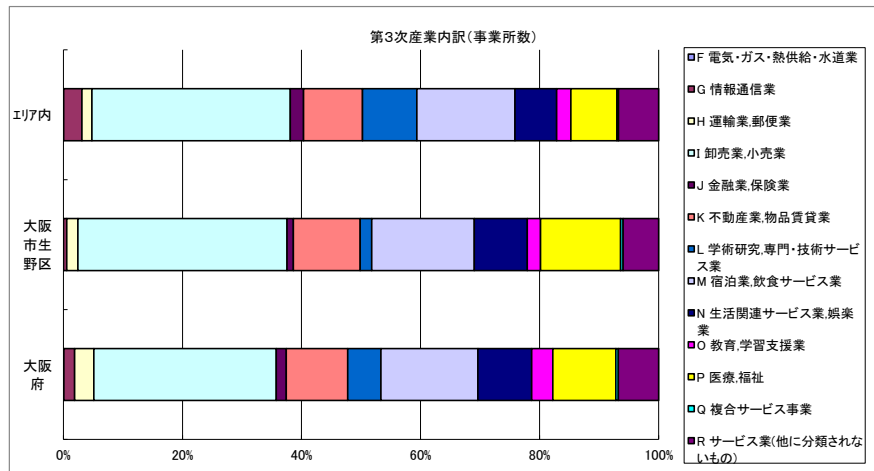
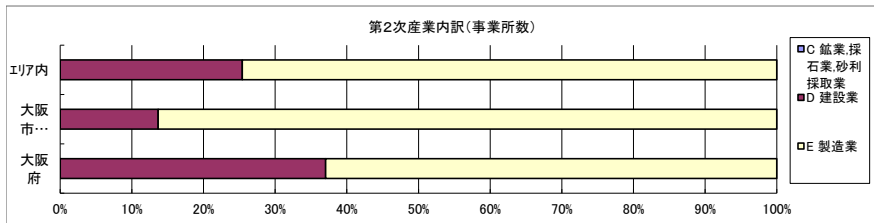
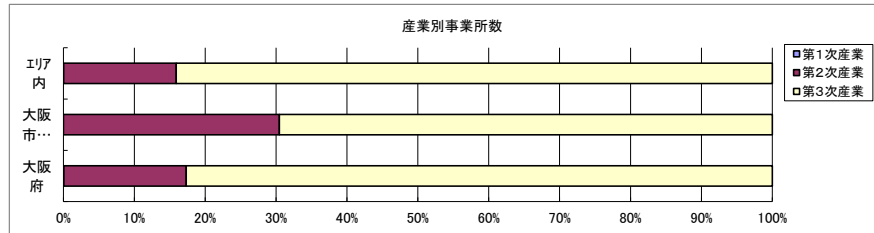
6歳未満世帯員のいる世帯	6,735	14,675	38,798	3,294	296,413
18歳未満世帯員のいる世帯	16,104	34,325	90,558	8,062	749,041
65歳以上世帯員のいる世帯	39,538	75,404	201,068	25,110	1,568,487



データ名	半径2km	半径3km	半径5km	大阪市生野区	大阪府	
主世帯数	115,227	231,448	633,570	65,791	4,045,691	
住宅形態	一戸建世帯数	39,458	68,720	167,669	27,696	1,626,462
	長屋建世帯数	5,670	9,319	18,515	5,871	102,115
	共同住宅世帯数	69,984	153,146	446,605	32,170	2,313,875
	1~2階建て	2,339	4,742	17,368	2,106	202,287
	3~5階建て	17,652	34,093	95,643	12,377	784,129
	6~10階建て	32,507	63,330	165,954	14,378	669,644
	11階建て以上	17,486	50,981	167,639	3,309	657,815
	その他	115	262	780	54	3,239

データ名	半径2km	半径3km	半径5km	大阪市生野区	大阪府	
住宅に住む一般世帯	116,878	234,581	641,669	67,008	4,090,622	
持ち家形態	持ち家世帯数	53,767	105,595	273,758	31,037	2,249,351
	民営の借家世帯数	58,032	114,446	319,666	33,390	1,371,914

経済センサス



データ名	半径2km	半径3km	半径5km	大阪市生野区	大阪府
全産業事業所数 (S公務を除く)	13,440	27,870	97,726	7,460	392,940
第1次産業	3	7	23	0	292
第2次産業	3,110	6,539	15,526	2,273	67,782
第3次産業	10,329	21,321	82,176	5,187	324,866

データ名	半径2km	半径3km	半径5km	大阪市生野区	大阪府
全産業従業者数 (S公務を除く)	104,692	242,367	1,117,803	46,796	4,393,139
第1次産業	14	78	195	0	2,428
第2次産業	22,789	53,386	159,155	15,791	826,556
第3次産業	81,888	188,902	958,452	31,005	3,564,155

データ名	半径2km	半径3km	半径5km	大阪市生野区	大阪府
第2次産業内訳 (事業所数)					
C 鉱業、採石業、砂利採取業	0	0	0	0	13
D 建設業	487	1,056	3,945	311	25,089
E 製造業	2,623	5,483	11,581	1,962	42,680

データ名	半径2km	半径3km	半径5km	大阪市生野区	大阪府
第2次産業内訳 (従業者数)					
C 鉱業、採石業、砂利採取業	0	0	0	0	132
D 建設業	3,039	7,917	49,480	1,584	222,338
E 製造業	19,750	45,469	109,675	14,207	604,086

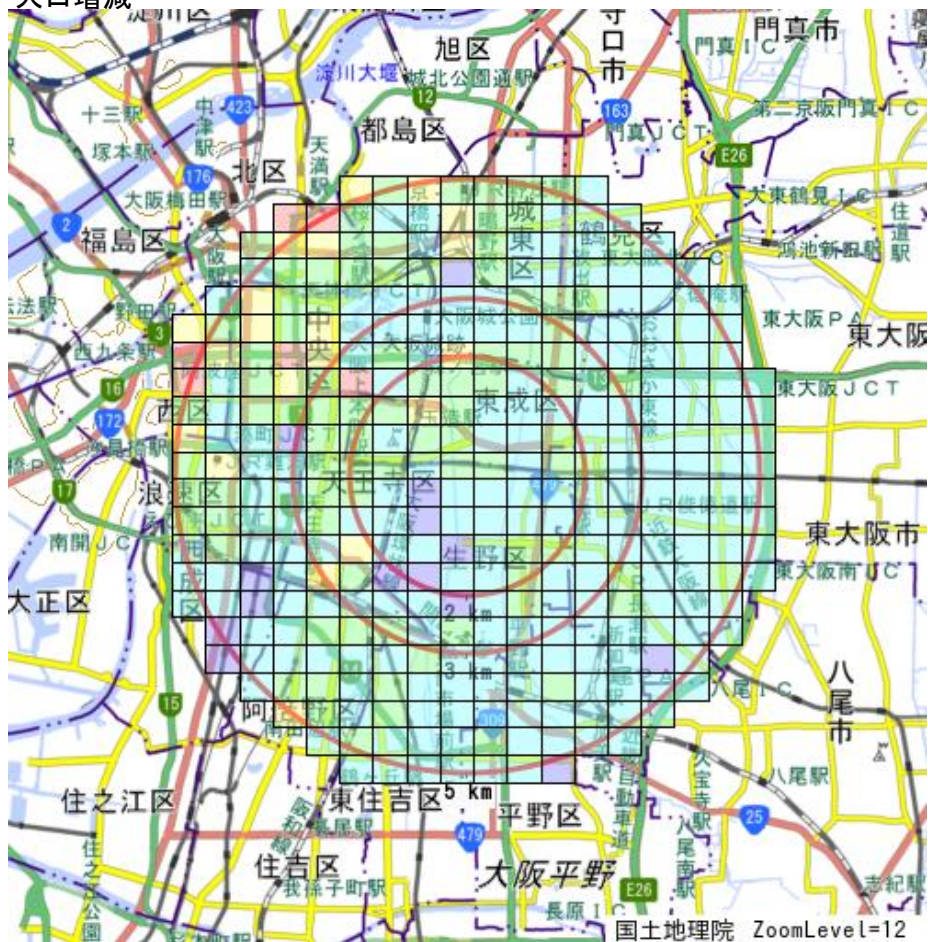
データ名	半径2km	半径3km	半径5km	大阪市生野区	大阪府
第3次産業内訳 (事業所数)					
F 電気・ガス・熱供給・水道業	1	6	30	1	229
G 情報通信業	82	252	2,532	28	5,842
H 運輸業、郵便業	135	340	1,358	97	10,489
I 卸売業、小売業	3,578	7,307	27,406	1,822	99,597
J 金融業、保険業	153	302	1,822	56	5,442
K 不動産業、物品賃貸業	1,105	2,263	8,134	582	33,574
L 学術研究、専門・技術サービス業	407	1,239	7,501	101	18,083
M 宿泊業、飲食サービス業	1,885	3,506	13,567	893	52,979
N 生活関連サービス業、娯楽業	838	1,665	5,747	463	29,366
O 教育、学習支援業	269	612	1,962	114	11,546
P 医療、福祉	1,217	2,308	6,365	699	34,357
Q 複合サービス事業	32	71	216	21	1,380
R サービス業(他に分類されないもの)	627	1,450	5,536	310	21,982

データ名	半径2km	半径3km	半径5km	大阪市生野区	大阪府
第3次産業内訳 (従業者数)					
F 電気・ガス・熱供給・水道業	35	124	3,240	35	12,504
G 情報通信業	560	6,712	59,754	89	139,601
H 運輸業、郵便業	2,313	9,048	30,989	1,661	256,896
I 卸売業、小売業	26,539	60,422	298,463	9,750	1,002,387
J 金融業、保険業	2,381	5,049	55,251	569	124,950
K 不動産業、物品賃貸業	3,664	8,518	45,773	1,495	146,899
L 学術研究、専門・技術サービス業	1,971	6,738	55,085	342	146,694
M 宿泊業、飲食サービス業	9,640	21,084	105,417	3,676	415,766
N 生活関連サービス業、娯楽業	3,419	7,437	39,068	1,364	169,344
O 教育、学習支援業	2,907	7,002	25,547	967	143,651
P 医療、福祉	20,669	37,898	96,985	9,805	574,571
Q 複合サービス事業	367	691	4,175	128	21,080
R サービス業(他に分類されないもの)	7,423	18,179	138,705	1,124	409,812

データ名	半径2km	半径3km	半径5km	大阪市生野区	大阪府
従業者規模別 (事業所数)					
1~4人	9,907	17,518	54,847	5,185	220,240
5~9人	2,317	5,120	19,934	1,237	78,768
10~19人	1,250	2,891	11,709	588	47,879
20~29人	412	952	4,255	198	18,039
30人以上	525	1,299	6,433	239	25,989
出向・派遣従業者のみ	30	90	547	13	2,025

データ名	半径2km	半径3km	半径5km	大阪市生野区	大阪府
従業者規模別 (従業者数)					
1~4人	18,759	37,658	121,314	10,774	477,134
5~9人	15,061	33,392	130,471	8,057	516,481
10~19人	16,849	39,036	157,844	7,957	647,503
20~29人	9,715	22,489	101,092	4,660	429,026
30人以上	44,308	109,792	607,081	15,348	2,322,995

人口増減



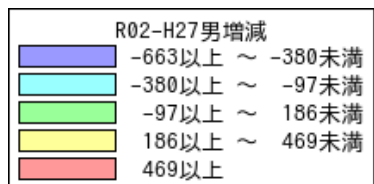
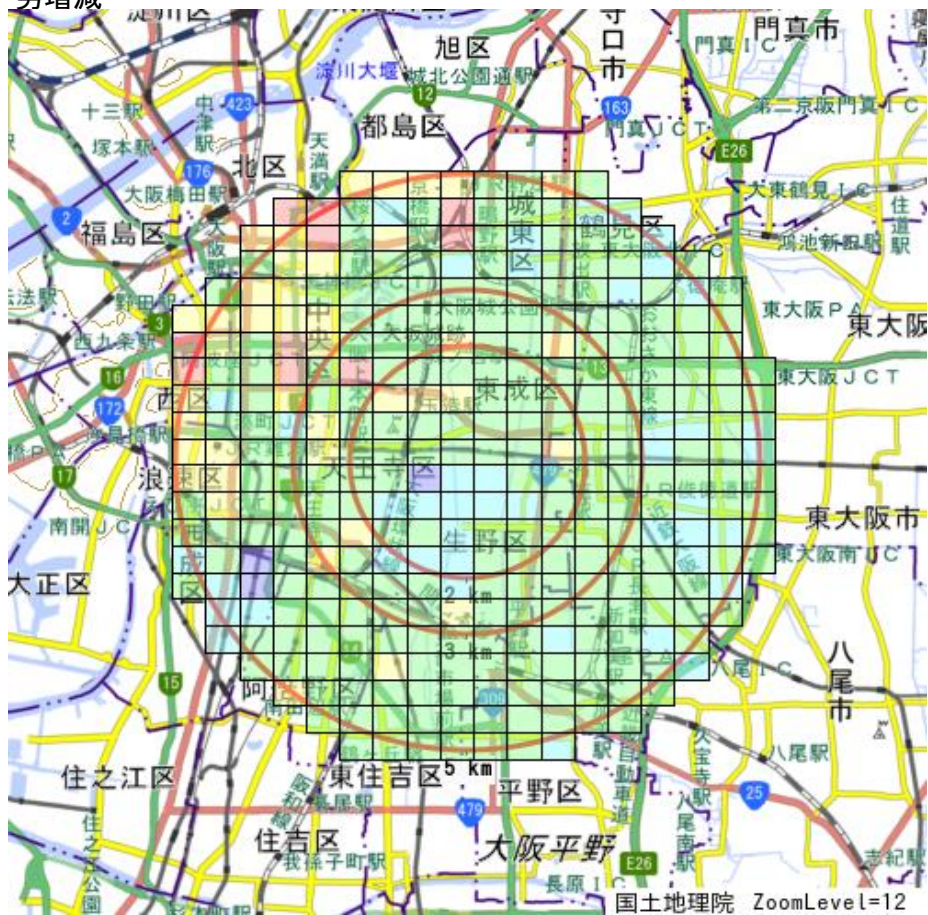
R02-H27人口増減	
Blue	-832以上 ~ -344未満
Cyan	-344以上 ~ 144未満
Light Green	144以上 ~ 632未満
Yellow	632以上 ~ 1120未満
Red	1120以上

世帯数増減



R02-H27世帯数増減	
Blue	-1004以上 ~ -566未満
Cyan	-566以上 ~ -128未満
Light Green	-128以上 ~ 310未満
Yellow	310以上 ~ 748未満
Red	748以上

男増減



女増減

