

# 基本分析

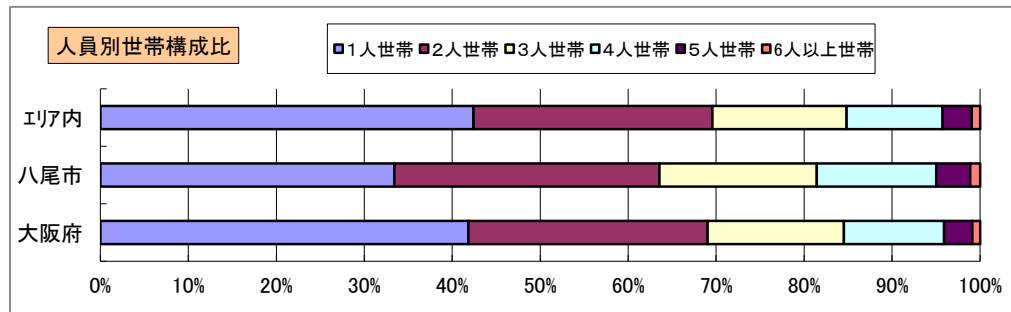
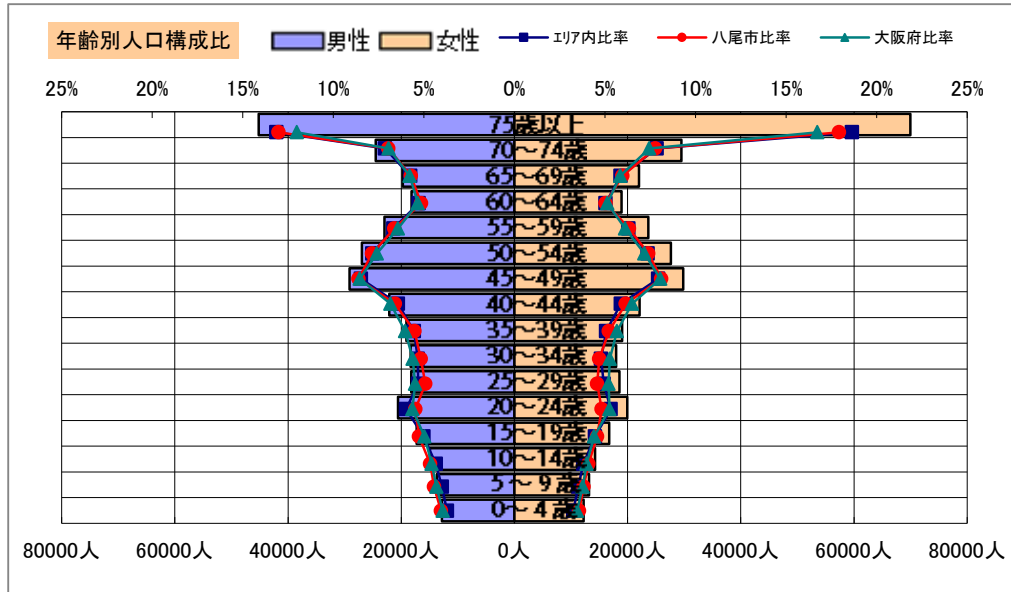
調査地点 大阪府八尾市楠根町三丁目 エリア範囲 半径2km 半径3km 半径5km

データ名	人口				
	半径2km	半径3km	半径5km	八尾市	大阪府
人口総数	128,281	295,454	748,660	264,642	8,837,685
男人口	61,284	141,605	359,191	125,858	4,235,956
女人口	66,996	153,849	389,469	138,784	4,601,729

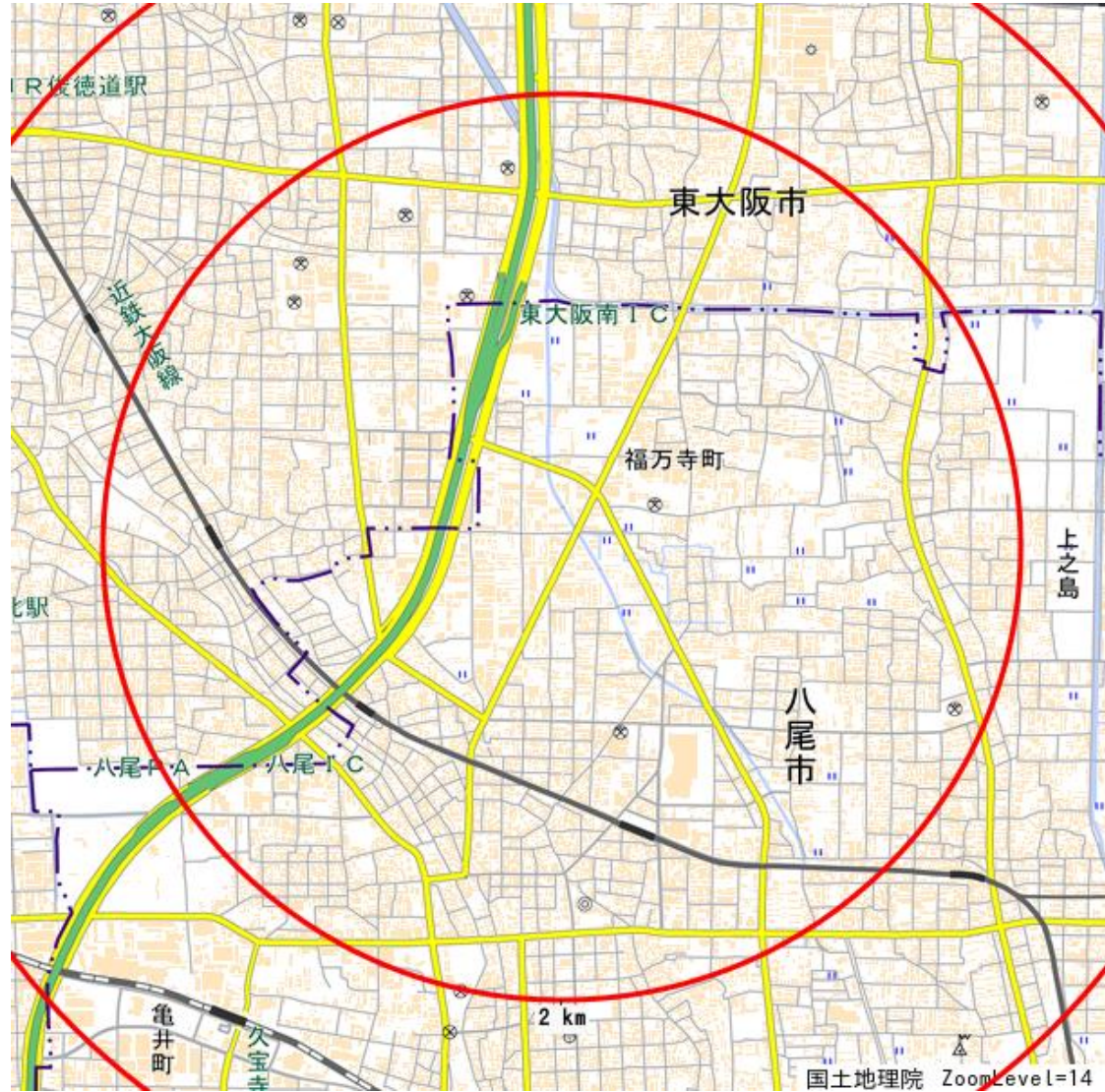
75歳以上	21,499	46,645	115,147	40,533	1,243,742
70-74	9,382	21,877	54,015	19,196	618,732
65-69	7,010	16,445	41,763	15,178	499,249
60-64	6,231	14,486	37,068	13,218	448,981
55-59	7,961	18,250	46,610	16,811	538,085
50-54	9,232	21,267	54,638	19,788	633,679
45-49	9,944	23,163	58,952	21,692	711,919
40-44	7,356	17,127	44,201	16,532	572,362
35-39	6,021	14,876	38,130	13,916	501,482
30-34	5,482	13,594	36,320	12,770	467,024
25-29	5,659	13,447	36,784	12,305	457,956
20-24	7,408	16,373	40,524	13,315	467,195
15-19	6,280	13,744	34,008	12,724	400,821
10-14	4,955	11,380	29,186	11,311	366,145
5-9	4,513	10,734	26,941	10,687	345,940
0-4	4,001	9,953	25,002	9,876	317,414

年少人口(0歳~14歳)	13,469	32,067	81,129	31,874	1,029,499
生産年齢人口(15歳~64歳)	71,576	166,326	427,236	153,071	5,199,504
老年人口(65歳以上)	37,891	84,967	210,925	74,907	2,361,723
15歳以上就業者数	49,780	116,440	292,206	111,002	3,635,394
後期高齢者数(75歳以上)	21,499	46,645	115,147	40,533	1,243,742

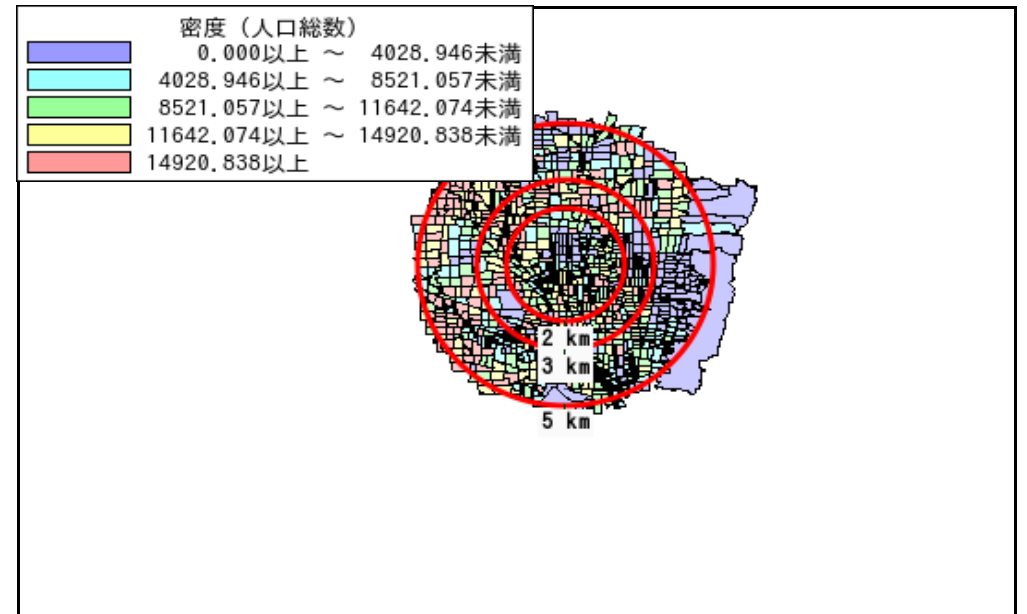
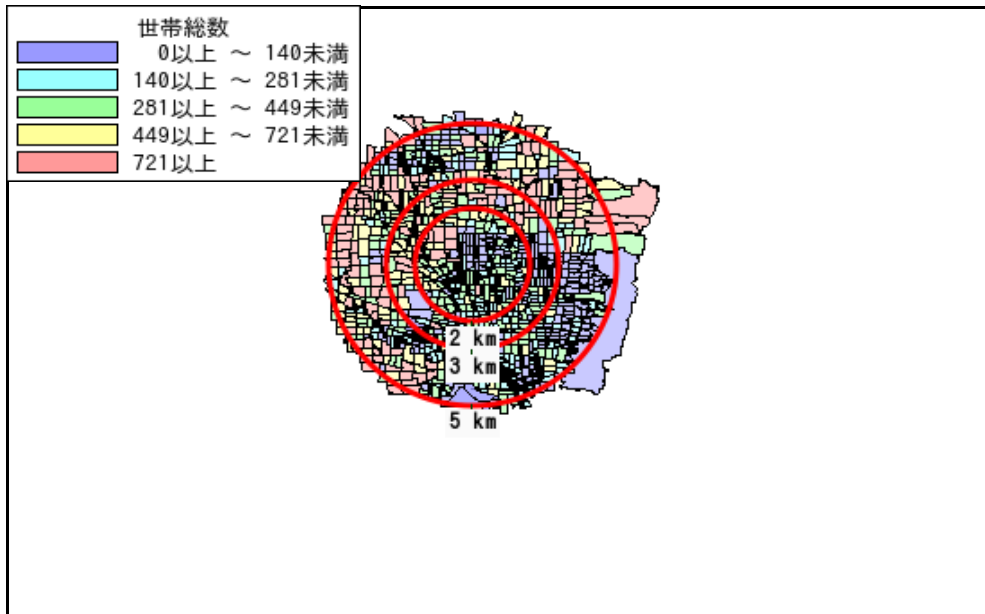

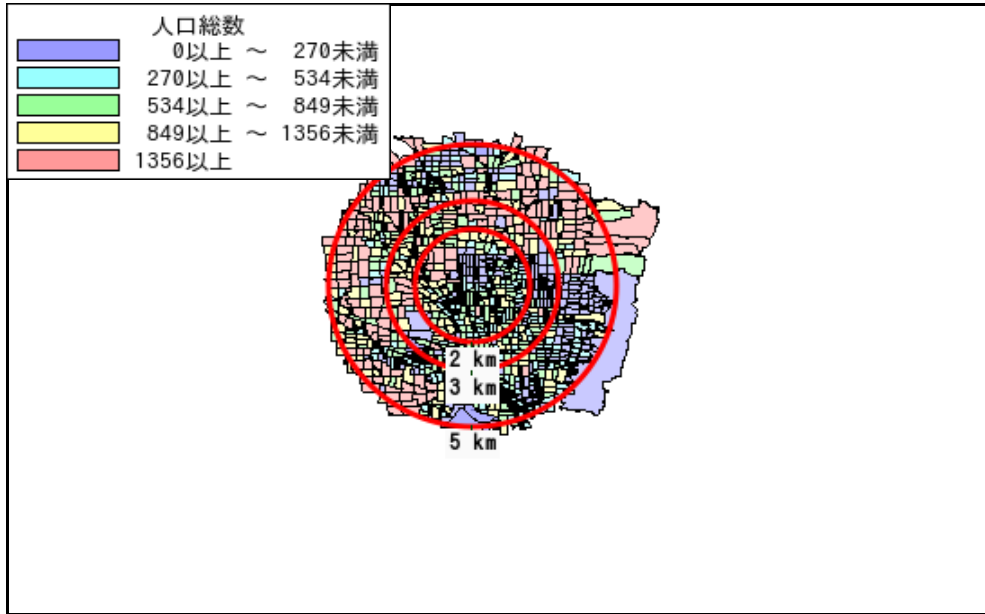
データ名	世帯数				
	半径2km	半径3km	半径5km	八尾市	大阪府
一般世帯総数	60,144	138,495	351,475	114,115	4,126,995
単身世帯	25,254	57,807	149,106	38,133	1,727,107
2人以上世帯	34,890	80,688	202,369	75,982	2,399,888
核家族世帯	31,708	73,427	183,344	69,179	2,192,989
夫婦のみの世帯	10,981	25,473	63,324	23,711	774,121
夫婦と子供から成る世帯	14,199	33,201	82,856	32,737	1,020,391
6歳未満世帯員のいる世帯	3,676	9,200	23,081	9,104	296,413
65歳以上世帯員のいる世帯	25,450	57,571	142,282	49,855	1,568,487
持ち家世帯	32,663	78,483	189,092	73,387	2,249,351
民営借家世帯	21,755	49,266	128,880	31,881	1,371,914



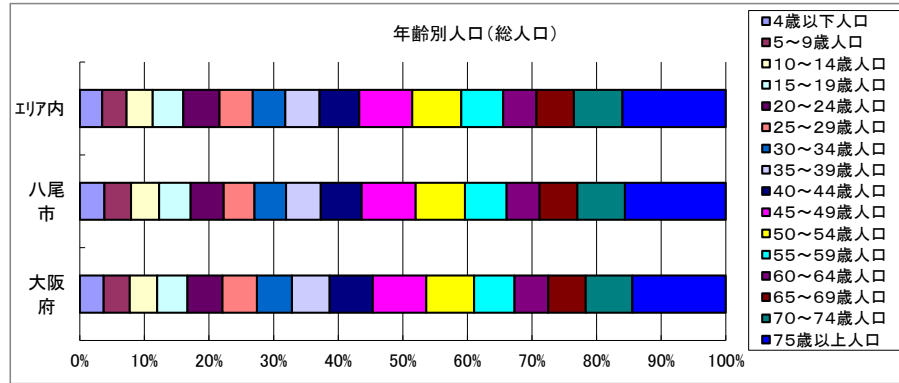
# 周辺地図



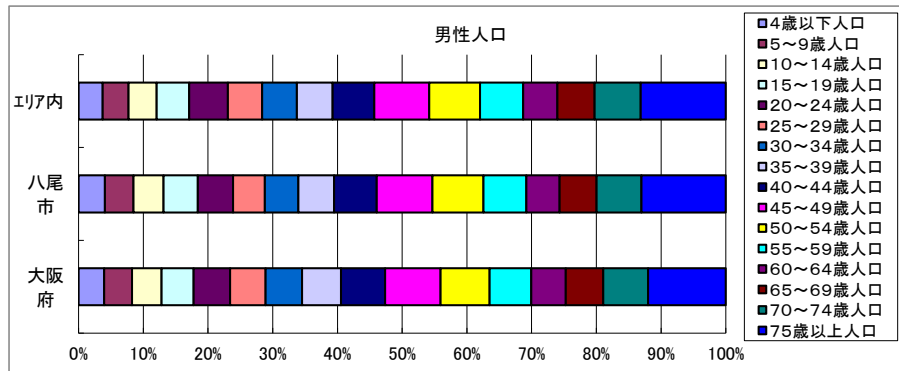
# かかる小地域



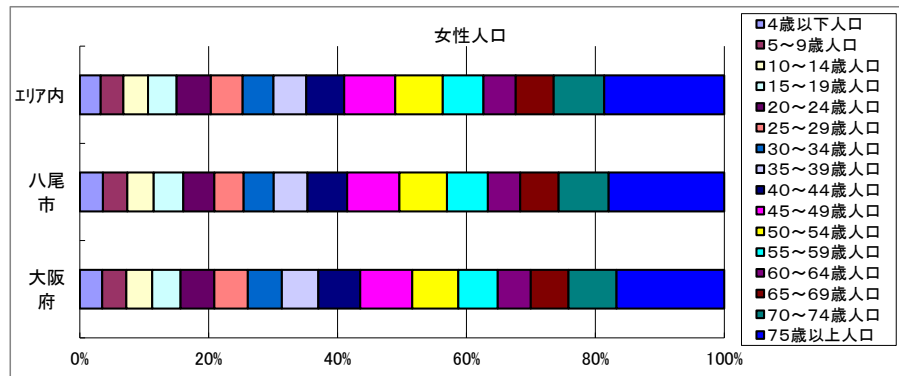
# 年齢別人口



データ名	半径2km	半径3km	半径5km	八尾市	大阪府
総人口	128,281	295,454	748,660	264,642	8,837,685
4歳以下人口	4,001	9,953	25,002	9,876	317,414
5～9歳人口	4,513	10,734	26,941	10,687	345,940
10～14歳人口	4,955	11,380	29,186	11,311	366,145
15～19歳人口	6,280	13,744	34,008	12,724	400,821
20～24歳人口	7,408	16,373	40,524	13,315	467,195
25～29歳人口	5,659	13,447	36,784	12,305	457,956
30～34歳人口	5,482	13,594	36,320	12,770	467,024
35～39歳人口	6,021	14,876	38,130	13,916	501,482
40～44歳人口	7,356	17,127	44,201	16,532	572,362
45～49歳人口	9,944	23,163	58,952	21,692	711,919
50～54歳人口	9,232	21,267	54,638	19,788	633,679
55～59歳人口	7,961	18,250	46,610	16,811	538,085
60～64歳人口	6,231	14,486	37,068	13,218	448,981
65～69歳人口	7,010	16,445	41,763	15,178	499,249
70～74歳人口	9,382	21,877	54,015	19,196	618,732
75歳以上人口	21,499	46,845	115,147	40,533	1,243,742

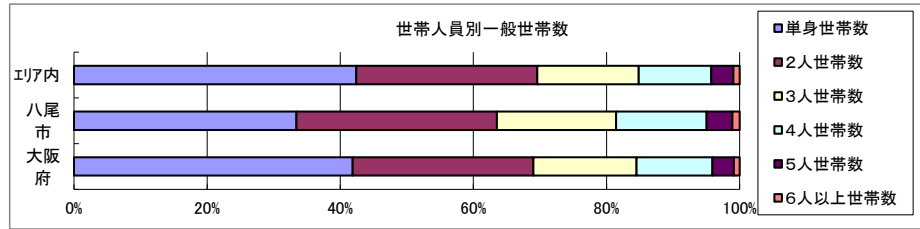


データ名	半径2km	半径3km	半径5km	八尾市	大阪府
男性総人口	61,284	141,605	359,191	125,858	4,235,956
4歳以下人口	2,052	5,119	12,792	5,003	162,354
5～9歳人口	2,341	5,542	13,739	5,473	176,474
10～14歳人口	2,473	5,792	14,923	5,739	187,534
15～19歳人口	3,303	7,038	17,263	6,492	203,718
20～24歳人口	3,959	8,422	20,565	6,740	231,542
25～29歳人口	2,744	6,564	18,256	6,066	224,908
30～34歳人口	2,774	6,808	18,361	6,380	230,653
35～39歳人口	2,968	7,416	19,075	6,806	247,335
40～44歳人口	3,690	8,543	22,108	8,133	280,736
45～49歳人口	4,894	11,410	29,148	10,623	350,481
50～54歳人口	4,579	10,495	26,973	9,692	311,958
55～59歳人口	3,818	8,845	22,965	8,166	264,101
60～64歳人口	3,023	7,056	18,160	6,350	218,762
65～69歳人口	3,233	7,663	19,745	7,041	237,306
70～74歳人口	4,206	9,895	24,533	8,576	284,877
75歳以上人口	8,352	18,463	45,175	16,055	493,162



データ名	半径2km	半径3km	半径5km	八尾市	大阪府
女性総人口	66,996	153,849	389,469	138,784	4,601,729
4歳以下人口	1,949	4,834	12,209	4,873	155,060
5～9歳人口	2,171	5,192	13,202	5,214	169,466
10～14歳人口	2,482	5,588	14,264	5,572	178,611
15～19歳人口	2,977	6,705	16,745	6,232	197,103
20～24歳人口	3,449	7,951	19,958	6,575	235,653
25～29歳人口	2,915	6,883	18,528	6,239	233,048
30～34歳人口	2,708	6,786	17,960	6,390	236,371
35～39歳人口	3,053	7,460	19,055	7,110	254,147
40～44歳人口	3,666	8,584	22,093	8,399	291,626
45～49歳人口	5,050	11,752	29,804	11,069	361,438
50～54歳人口	4,652	10,772	27,666	10,096	321,721
55～59歳人口	4,143	9,404	23,645	8,645	273,984
60～64歳人口	3,208	7,430	18,908	6,868	230,219
65～69歳人口	3,776	8,782	22,017	8,137	261,943
70～74歳人口	5,176	11,982	29,483	10,620	333,855
75歳以上人口	13,147	28,182	69,971	24,478	750,580

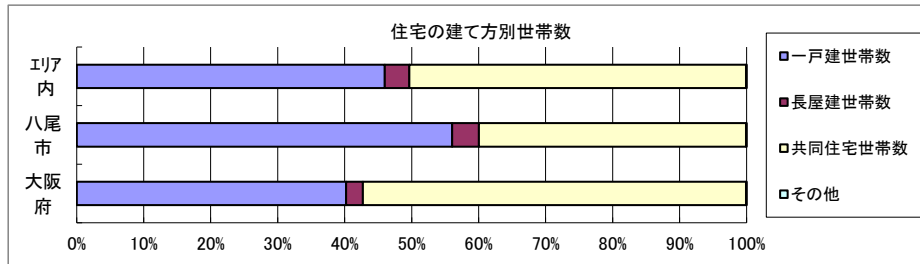
# 世帯数



データ名	半径2km	半径3km	半径5km	八尾市	大阪府	
一般世帯総数	60,144	138,495	351,475	114,115	4,126,995	
世帯人員別	単身世帯数	25,254	57,807	149,106	38,133	1,727,107
	2人世帯数	16,612	38,139	95,474	34,385	1,121,971
	3人世帯数	9,081	21,314	53,626	20,412	638,834
	4人世帯数	6,632	15,386	38,315	15,513	470,392
	5人世帯数	2,004	4,591	11,657	4,413	133,140
	6人以上世帯数	561	1,258	3,297	1,259	35,551

親族のみの世帯	34,270	79,166	198,253	74,648	2,350,796
核家族世帯	31,708	73,427	183,344	69,179	2,192,989
その他の親族世帯	2,561	5,739	14,909	5,469	157,807

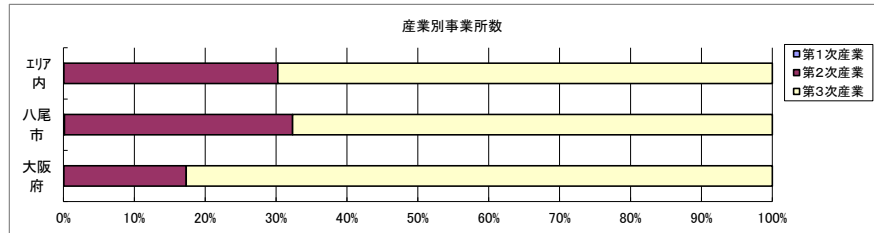
6歳未満世帯員のいる世帯	3,676	9,200	23,081	9,104	296,413
18歳未満世帯員のいる世帯	9,900	23,428	59,376	23,213	749,041
65歳以上世帯員のいる世帯	25,450	57,571	142,282	49,855	1,568,487



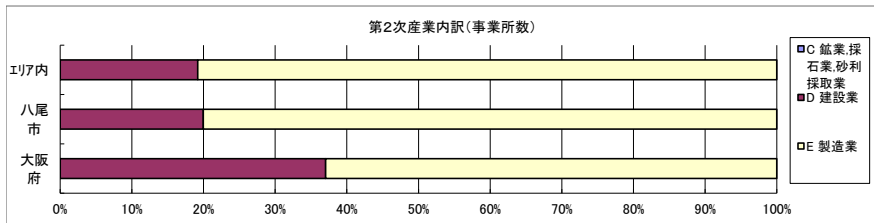
データ名	半径2km	半径3km	半径5km	八尾市	大阪府	
主世帯数	59,337	136,301	345,457	111,880	4,045,691	
住宅形態	一戸建世帯数	29,331	66,212	158,810	62,719	1,626,462
	長屋建世帯数	3,147	5,815	12,759	4,464	102,115
	共同住宅世帯数	26,809	64,175	173,628	44,595	2,313,875
	1～2階建て	4,449	10,343	21,929	8,282	202,287
	3～5階建て	12,538	27,398	65,545	17,617	784,129
	6～10階建て	5,642	14,124	49,993	9,590	669,644
	11階建て以上	4,179	12,310	36,160	9,106	657,815
	その他	50	99	260	102	3,239

データ名	半径2km	半径3km	半径5km	八尾市	大阪府	
住宅に住む一般世帯	59,921	137,714	349,179	113,167	4,090,622	
持ち家形態	持ち家世帯数	32,663	78,483	189,092	73,387	2,249,351
	民営の借家世帯数	21,755	49,266	128,880	31,881	1,371,914

# 経済センサス

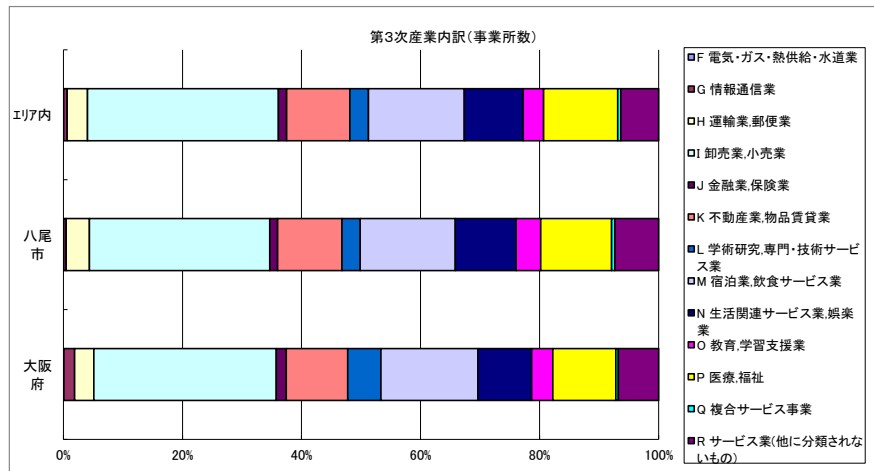


データ名	半径2km	半径3km	半径5km	八尾市	大阪府
全産業事業所数 (S公務を除く)	5,934	12,601	35,679	11,940	392,940
第1次産業	2	5	25	18	292
第2次産業	1,478	3,283	10,761	3,842	67,782
第3次産業	4,456	9,313	24,893	8,080	324,866



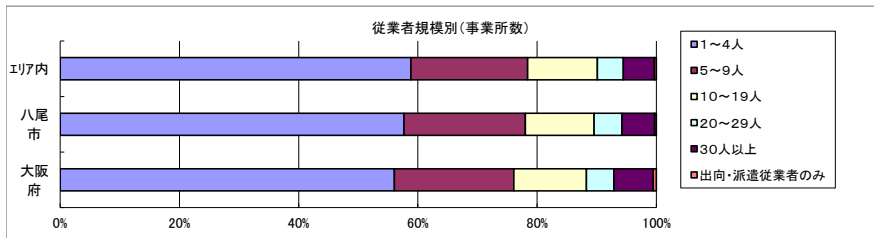
データ名	半径2km	半径3km	半径5km	八尾市	大阪府
第2次産業内訳 (事業所数)					
C 鉱業、採石業、砂利採取業	0	0	1	0	13
D 建設業	304	701	2,065	767	25,089
E 製造業	1,174	2,582	8,695	3,075	42,680

データ名	半径2km	半径3km	半径5km	八尾市	大阪府
第2次産業内訳 (従業者数)					
C 鉱業、採石業、砂利採取業	0	0	1	0	132
D 建設業	1,623	3,963	12,301	4,488	222,338
E 製造業	11,512	27,792	89,324	38,150	604,086



データ名	半径2km	半径3km	半径5km	八尾市	大阪府
第3次産業内訳 (事業所数)					
F 電気・ガス・熱供給・水道業	3	5	12	2	229
G 情報通信業	17	42	139	35	5,842
H 運輸業、郵便業	117	263	853	316	10,489
I 卸売業、小売業	1,453	2,919	7,983	2,448	99,597
J 金融業、保険業	64	128	350	106	5,442
K 不動産業、物品賃貸業	456	894	2,644	873	33,574
L 学術研究、専門・技術サービス業	121	276	774	249	18,083
M 宿泊業、飲食サービス業	784	1,587	4,012	1,291	52,979
N 生活関連サービス業、娯楽業	475	1,046	2,464	826	29,366
O 教育、学習支援業	163	367	851	332	11,546
P 医療、福祉	544	1,229	3,100	964	34,357
Q 複合サービス事業	20	46	130	44	1,380
R サービス業(他に分類されないもの)	239	511	1,581	594	21,982

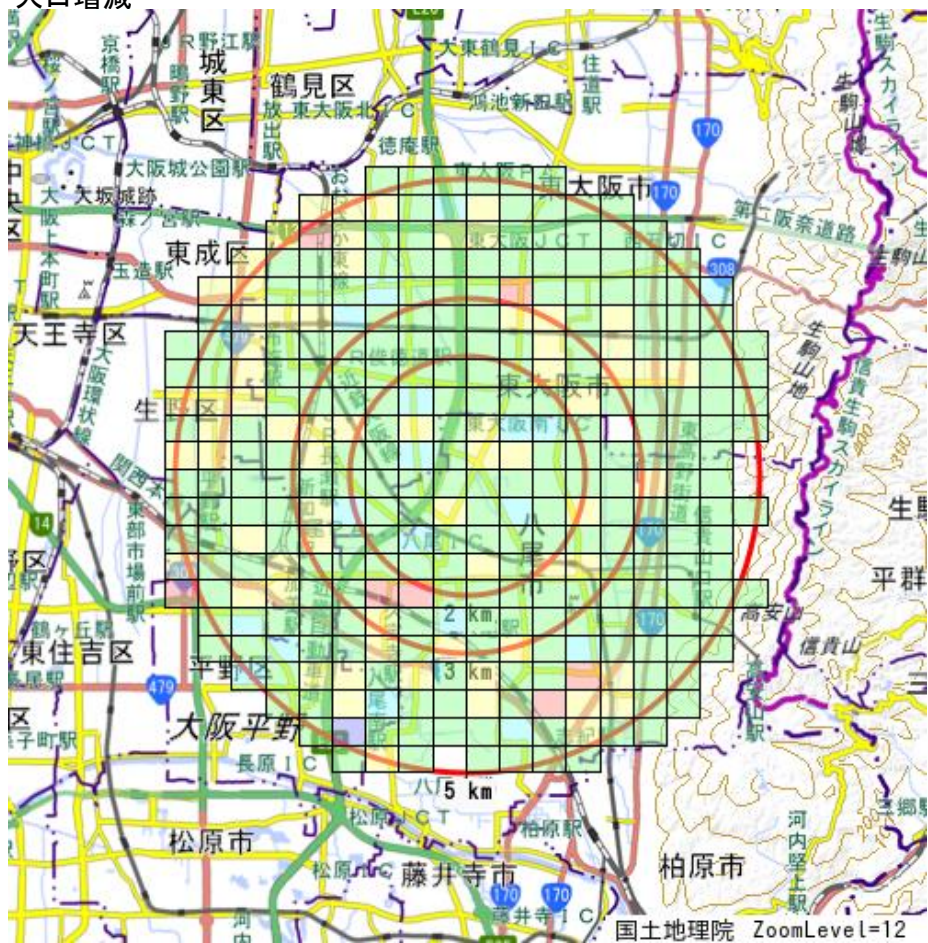
データ名	半径2km	半径3km	半径5km	八尾市	大阪府
第3次産業内訳 (従業者数)					
F 電気・ガス・熱供給・水道業	10	35	416	12	12,504
G 情報通信業	227	355	1,100	313	139,601
H 運輸業、郵便業	1,983	5,294	18,090	6,863	256,896
I 卸売業、小売業	12,035	23,782	70,143	20,972	1,002,387
J 金融業、保険業	1,041	1,943	5,768	1,500	124,950
K 不動産業、物品賃貸業	1,572	3,098	8,763	2,779	146,899
L 学術研究、専門・技術サービス業	552	1,279	3,863	1,174	146,694
M 宿泊業、飲食サービス業	5,510	9,566	24,960	8,817	415,766
N 生活関連サービス業、娯楽業	2,048	4,295	10,506	3,883	169,344
O 教育、学習支援業	3,975	5,619	10,425	2,048	143,651
P 医療、福祉	7,896	16,598	45,867	15,017	574,571
Q 複合サービス事業	156	483	1,609	462	21,080
R サービス業(他に分類されないもの)	1,484	3,484	12,362	3,848	409,812



データ名	半径2km	半径3km	半径5km	八尾市	大阪府
従業者規模別 (事業所数)					
1~4人	3,511	7,654	20,989	6,885	220,240
5~9人	1,208	2,472	6,989	2,432	78,768
10~19人	671	1,350	4,170	1,376	47,879
20~29人	242	499	1,556	558	18,039
30人以上	282	587	1,856	652	25,989
出向・派遣従業者のみ	21	40	118	37	2,025

データ名	半径2km	半径3km	半径5km	八尾市	大阪府
従業者規模別 (従業者数)					
1~4人	7,624	16,460	45,491	15,018	477,134
5~9人	7,875	16,114	45,816	15,923	516,481
10~19人	9,120	18,129	56,169	18,513	647,503
20~29人	5,804	11,894	36,981	13,363	429,026
30人以上	21,206	45,007	131,225	47,623	2,322,995

### 人口増減



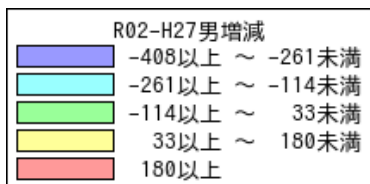
R02-H27人口増減	
Blue	-920以上 ~ -599未満
Cyan	-599以上 ~ -278未満
Light Green	-278以上 ~ 43未満
Yellow	43以上 ~ 364未満
Red	364以上

### 世帯数増減



R02-H27世帯数増減	
Blue	-338以上 ~ -186未満
Cyan	-186以上 ~ -34未満
Light Green	-34以上 ~ 118未満
Yellow	118以上 ~ 270未満
Red	270以上

### 男増減



### 女増減

