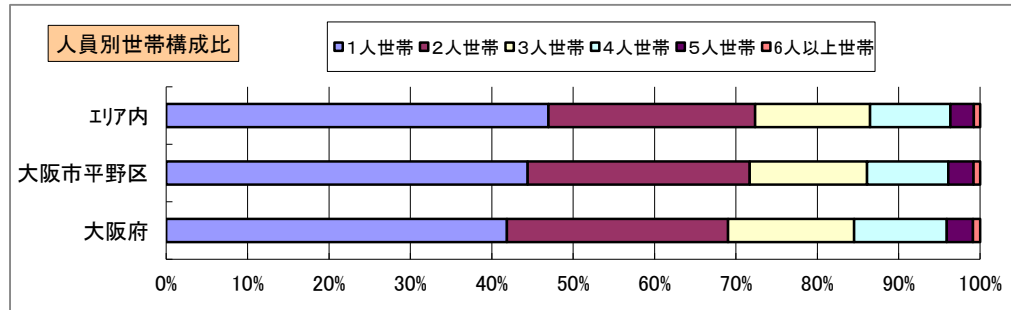
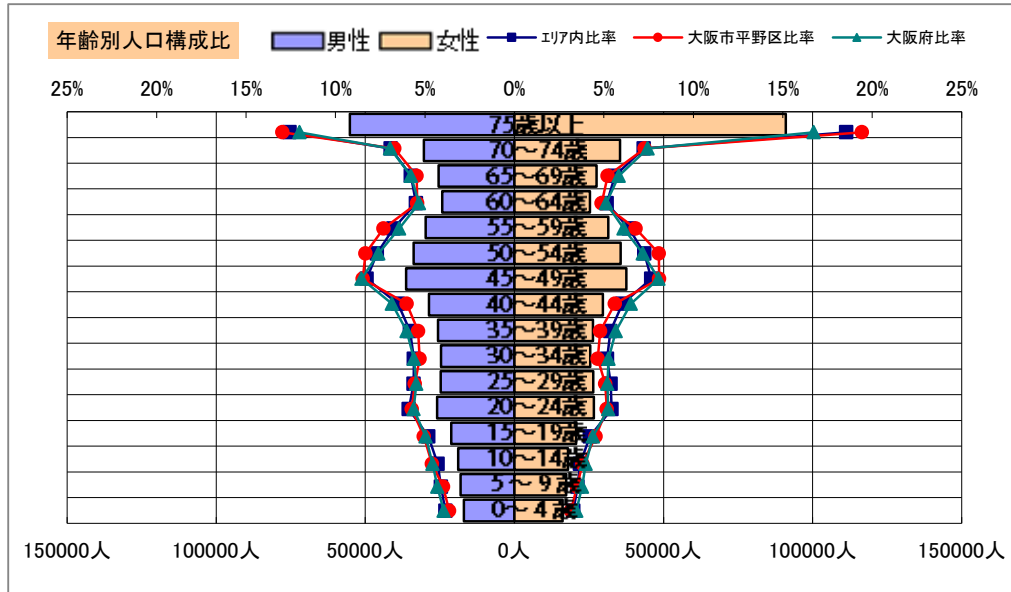


基本分析

調査地点 大阪府大阪市平野区加美正覚寺四丁目 エリア範囲 半径2km 半径3km 半径5km



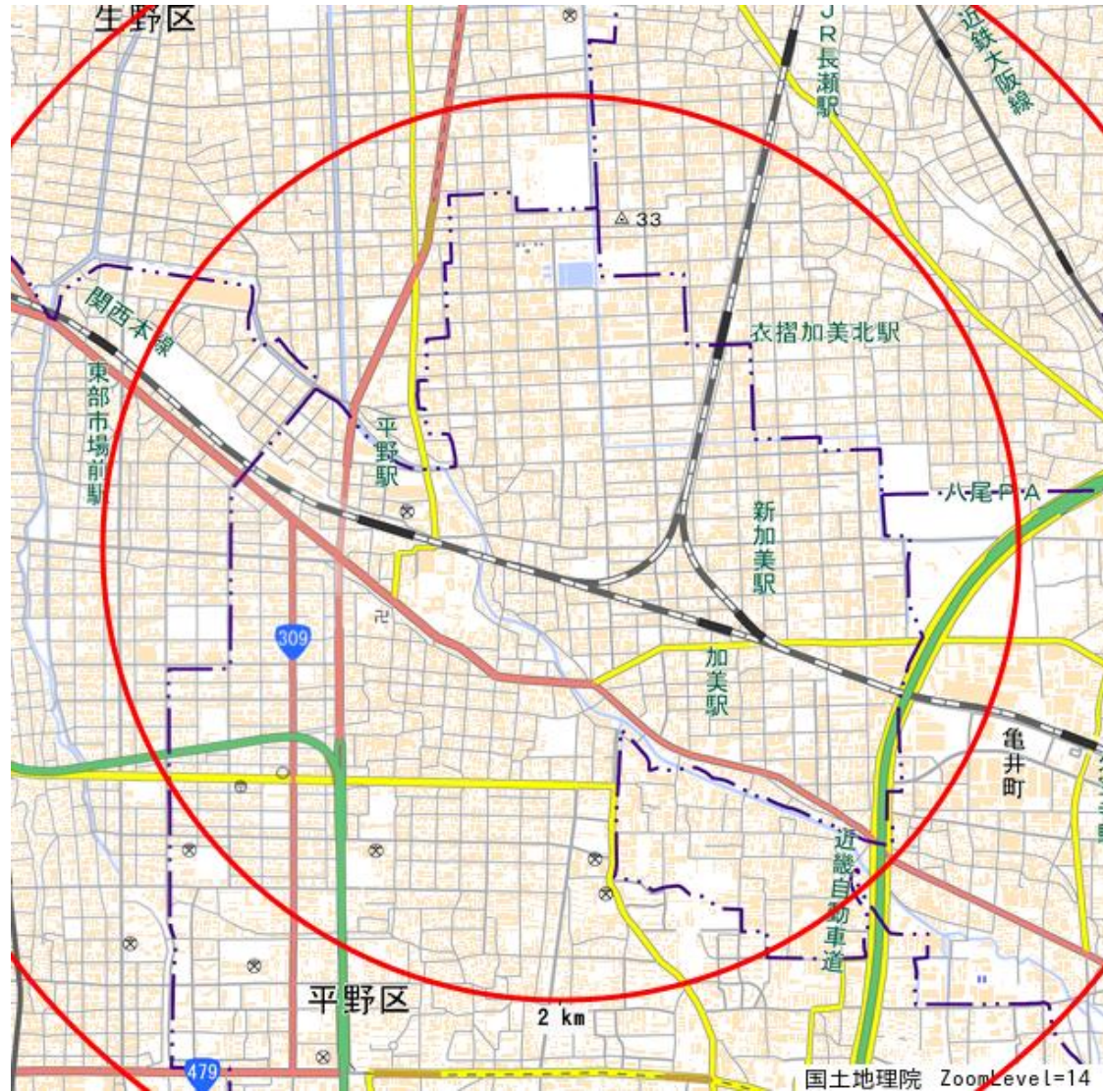
データ名	人口				
	半径2km	半径3km	半径5km	大阪市平野区	大阪府
人口総数	141,708	351,214	971,145	192,152	8,837,685
男人口	68,100	166,886	460,221	90,568	4,235,956
女人口	73,608	184,327	510,924	101,584	4,601,729

75歳以上	20,742	54,884	146,267	30,472	1,243,742
70~74	9,758	24,091	65,798	13,055	618,732
65~69	7,671	18,888	52,980	9,913	499,249
60~64	7,067	17,577	49,480	9,564	448,981
55~59	9,104	22,410	61,188	13,085	538,085
50~54	10,823	25,940	69,429	15,237	633,679
45~49	11,284	27,062	73,824	15,383	711,919
40~44	8,206	20,499	58,242	10,806	572,362
35~39	7,312	18,139	51,972	9,437	501,482
30~34	7,074	17,816	50,096	9,221	467,024
25~29	7,583	18,245	51,153	9,876	457,956
20~24	7,711	18,568	52,605	10,104	467,195
15~19	6,614	15,326	41,901	8,905	400,821
10~14	5,687	13,556	36,816	7,787	366,145
5~9	5,059	12,799	35,379	6,941	345,940
0~4	4,732	12,126	33,112	6,304	317,414




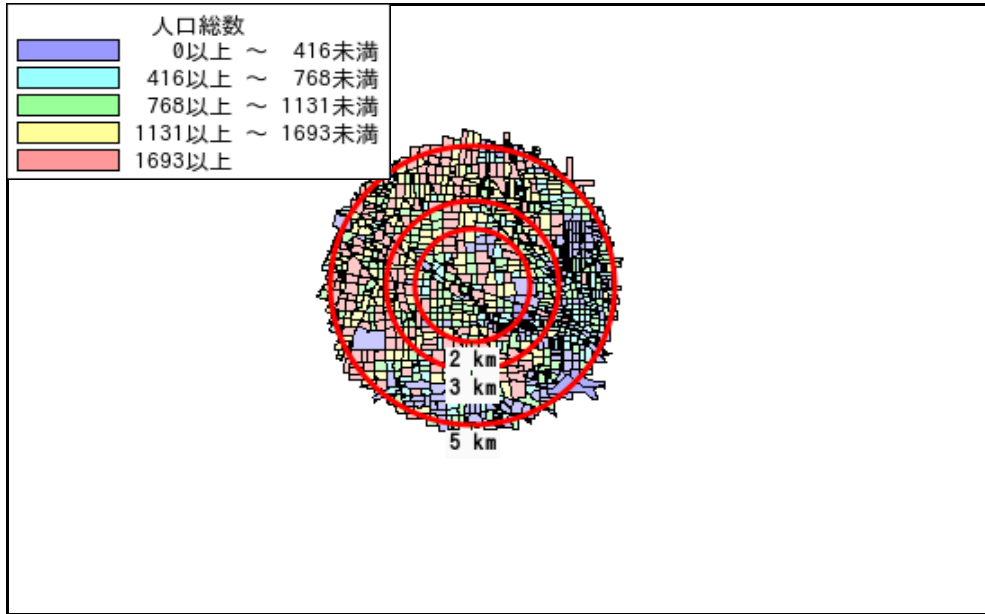
年少人口(0歳~14歳)	15,478	38,480	105,307	21,032	1,029,499
生産年齢人口(15歳~64歳)	82,777	201,583	559,891	111,618	5,199,504
老年人口(65歳以上)	38,171	97,862	265,045	53,440	2,361,723
15歳以上就業者数	54,088	133,080	371,668	70,821	3,635,394
後期高齢者数(75歳以上)	20,742	54,884	146,267	30,472	1,243,742

データ名	世帯数				
	半径2km	半径3km	半径5km	大阪市平野区	大阪府
一般世帯総数	67,696	169,969	477,546	92,747	4,126,995
単身世帯	30,197	77,155	224,269	41,199	1,727,107
2人以上世帯	37,499	92,814	253,277	51,548	2,399,888
核家族世帯	34,047	84,388	229,977	47,235	2,192,989
夫婦のみの世帯	11,488	28,758	78,833	16,063	774,121
夫婦と子供から成る世帯	15,305	37,287	103,115	20,338	1,020,391
6歳未満世帯員のいる世帯	4,375	11,223	30,950	5,829	296,413
65歳以上世帯員のいる世帯	25,992	67,143	181,739	37,386	1,568,487
持ち家世帯	32,615	78,748	232,993	35,767	2,249,351
民営借家世帯	27,727	68,050	195,089	33,466	1,371,914

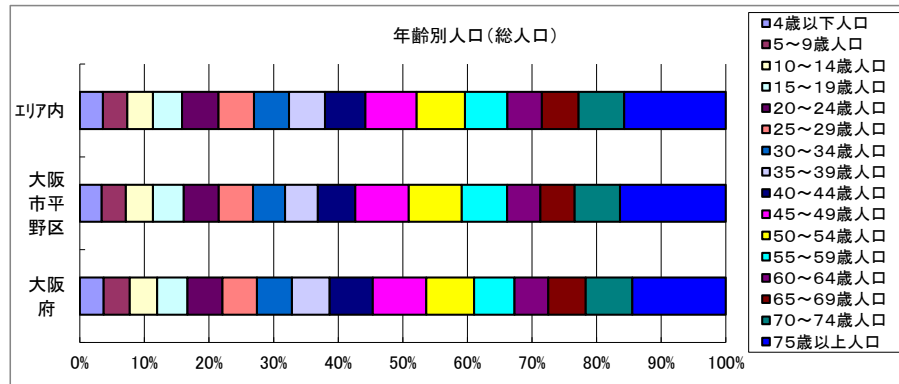
周辺地図



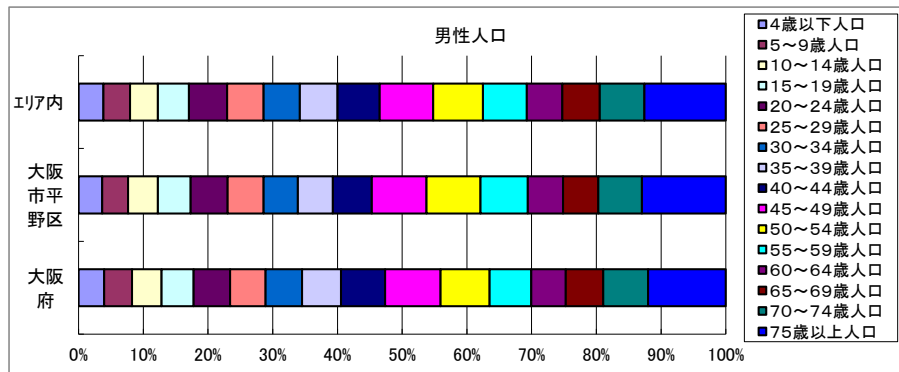
かかる小地域



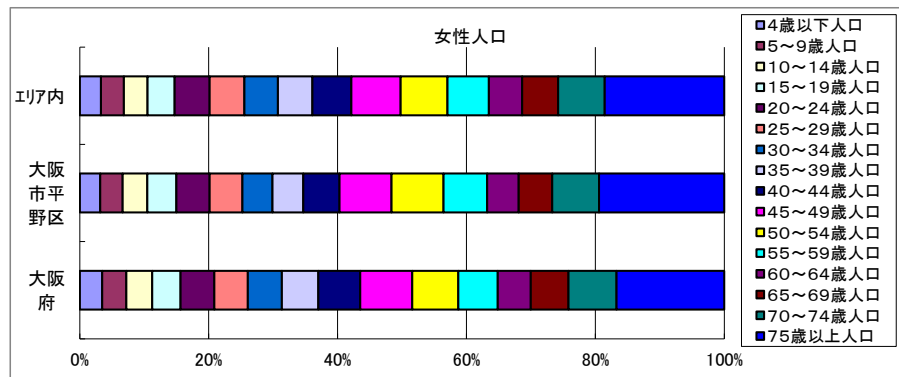
年齢別人口



データ名	半径2km	半径3km	半径5km	大阪市平野区	大阪府
総人口	141,708	351,214	971,145	192,152	8,837,685
4歳以下人口	4,732	12,126	33,112	6,304	317,414
5～9歳人口	5,059	12,799	35,379	6,941	345,940
10～14歳人口	5,687	13,556	36,816	7,787	366,145
15～19歳人口	6,614	15,326	41,901	8,905	400,821
20～24歳人口	7,711	18,568	52,605	10,104	467,195
25～29歳人口	7,583	18,245	51,153	9,876	457,956
30～34歳人口	7,074	17,816	50,096	9,221	467,024
35～39歳人口	7,312	18,139	51,972	9,437	501,482
40～44歳人口	8,206	20,499	58,242	10,806	572,362
45～49歳人口	11,284	27,062	73,824	15,383	711,919
50～54歳人口	10,823	25,940	69,429	15,237	633,679
55～59歳人口	9,104	22,410	61,188	13,085	538,085
60～64歳人口	7,067	17,577	49,480	9,564	448,981
65～69歳人口	7,671	18,888	52,980	9,913	499,249
70～74歳人口	9,758	24,091	65,798	13,055	618,732
75歳以上人口	20,742	54,884	146,267	30,472	1,243,742

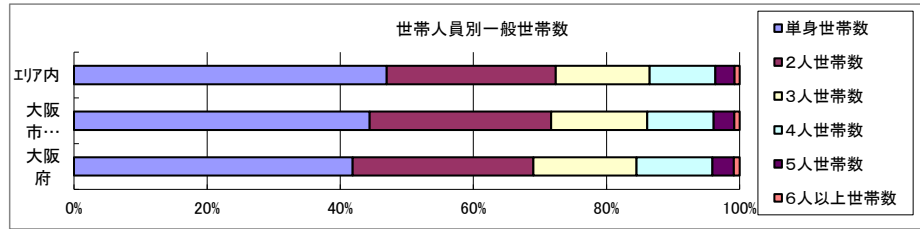


データ名	半径2km	半径3km	半径5km	大阪市平野区	大阪府
男性総人口	68,100	166,886	460,221	90,568	4,235,956
4歳以下人口	2,429	6,170	16,958	3,209	162,354
5～9歳人口	2,555	6,509	18,040	3,512	176,474
10～14歳人口	2,935	6,931	18,843	4,057	187,534
15～19歳人口	3,347	7,709	21,167	4,456	203,718
20～24歳人口	3,866	9,316	25,918	5,040	231,542
25～29歳人口	3,804	8,928	24,740	4,893	224,908
30～34歳人口	3,601	8,833	24,656	4,657	230,653
35～39歳人口	3,649	9,044	25,665	4,742	247,335
40～44歳人口	4,090	10,117	28,609	5,302	280,736
45～49歳人口	5,588	13,361	36,285	7,452	350,481
50～54歳人口	5,331	12,697	33,801	7,322	311,958
55～59歳人口	4,583	10,963	29,724	6,439	264,101
60～64歳人口	3,521	8,749	24,184	4,786	218,762
65～69歳人口	3,741	9,116	25,460	4,805	237,306
70～74歳人口	4,525	11,079	30,351	5,906	284,877
75歳以上人口	8,114	21,004	55,234	11,413	493,162



データ名	半径2km	半径3km	半径5km	大阪市平野区	大阪府
女性総人口	73,608	184,327	510,924	101,584	4,601,729
4歳以下人口	2,303	5,956	16,154	3,095	155,060
5～9歳人口	2,504	6,290	17,339	3,429	169,466
10～14歳人口	2,753	6,625	17,973	3,730	178,611
15～19歳人口	3,267	7,617	20,734	4,449	197,103
20～24歳人口	3,845	9,252	26,687	5,064	235,653
25～29歳人口	3,779	9,317	26,413	4,983	233,048
30～34歳人口	3,473	8,984	25,440	4,564	236,371
35～39歳人口	3,663	9,094	26,307	4,695	254,147
40～44歳人口	4,116	10,382	29,633	5,504	291,626
45～49歳人口	5,697	13,701	37,539	7,931	361,438
50～54歳人口	5,492	13,243	35,628	7,915	321,721
55～59歳人口	4,521	11,447	31,465	6,646	273,984
60～64歳人口	3,546	8,828	25,296	4,778	230,219
65～69歳人口	3,929	9,772	27,520	5,108	261,943
70～74歳人口	5,234	13,012	35,447	7,149	333,855
75歳以上人口	12,627	33,880	91,033	19,059	750,580

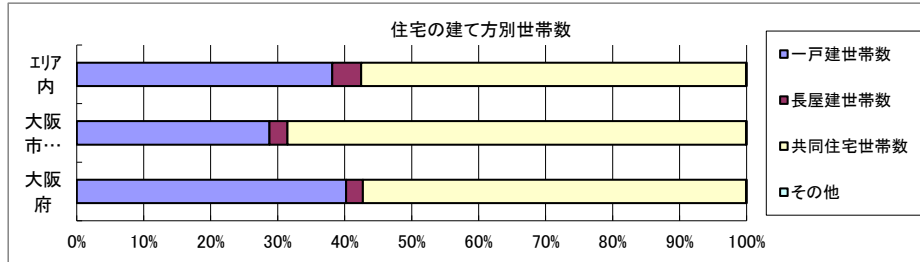
世帯数



データ名	半径2km	半径3km	半径5km	大阪市平野区	大阪府	
一般世帯総数	67,696	169,969	477,546	92,747	4,126,995	
世帯人員別	単身世帯数	30,197	77,155	224,269	41,199	1,727,107
	2人世帯数	17,698	44,567	121,364	25,283	1,121,971
	3人世帯数	9,936	24,499	67,338	13,405	638,834
	4人世帯数	6,996	17,088	47,123	9,252	470,392
	5人世帯数	2,232	5,229	13,824	2,853	133,140
	6人以上世帯数	637	1,431	3,628	755	35,551

親族のみの世帯	36,600	90,810	247,598	50,487	2,350,796
核家族世帯	34,047	84,388	229,977	47,235	2,192,989
その他の親族世帯	2,553	6,423	17,621	3,252	157,807

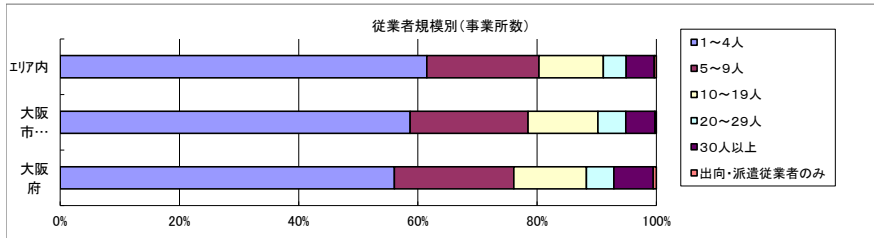
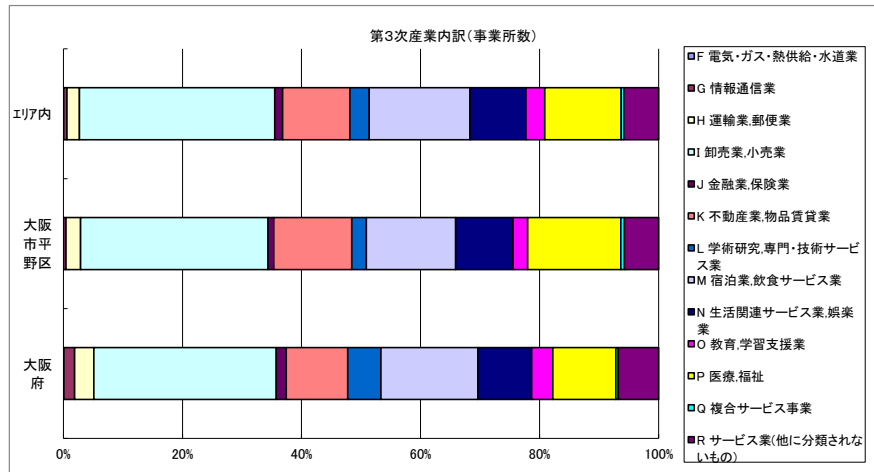
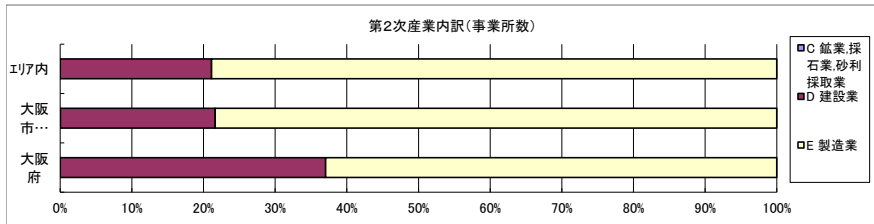
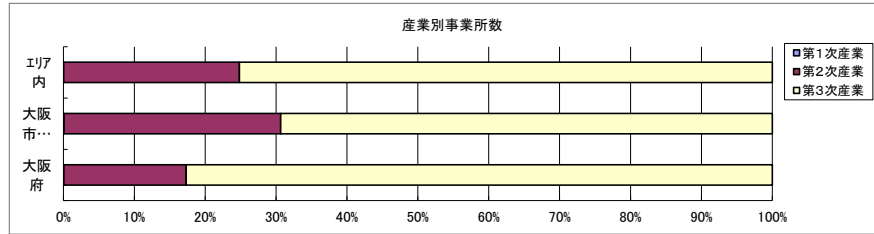
6歳未満世帯員のいる世帯	4,375	11,223	30,950	5,829	296,413
18歳未満世帯員のいる世帯	11,475	28,033	77,107	15,615	749,041
65歳以上世帯員のいる世帯	25,992	67,143	181,739	37,386	1,568,487



データ名	半径2km	半径3km	半径5km	大阪市平野区	大阪府	
主世帯数	66,302	166,781	468,830	91,360	4,045,691	
住宅形態	一戸建世帯数	26,019	63,573	178,808	26,273	1,626,462
	長屋建世帯数	2,429	7,158	20,187	2,477	102,115
	共同住宅世帯数	37,793	95,928	269,448	62,534	2,313,875
	1~2階建て	2,743	7,456	19,493	3,080	202,287
	3~5階建て	14,618	34,561	91,776	20,372	784,129
	6~10階建て	12,931	31,618	94,964	19,587	669,644
	11階建て以上	7,501	22,294	63,215	19,495	657,815
	その他	61	122	387	76	3,239

データ名	半径2km	半径3km	半径5km	大阪市平野区	大阪府	
住宅に住む一般世帯	67,141	168,730	474,396	92,266	4,090,622	
持ち家形態	持ち家世帯数	32,615	78,748	232,993	35,767	2,249,351
	民営の借家世帯数	27,727	68,050	195,089	33,466	1,371,914

経済センサス



データ名	半径2km	半径3km	半径5km	大阪市平野区	大阪府
全産業事業所数 (S公務を除く)	7,685	16,908	49,084	7,592	392,940
第1次産業	4	8	16	7	292
第2次産業	3,161	5,625	12,167	2,320	67,782
第3次産業	4,520	11,274	36,901	5,265	324,866

データ名	半径2km	半径3km	半径5km	大阪市平野区	大阪府
全産業従業者数 (S公務を除く)	67,353	140,677	416,717	63,886	4,393,139
第1次産業	53	78	131	69	2,428
第2次産業	29,447	51,920	110,136	20,320	826,556
第3次産業	37,854	88,680	306,449	43,497	3,564,155

データ名	半径2km	半径3km	半径5km	大阪市平野区	大阪府
第2次産業内訳 (事業所数)					
C 鉱業、採石業、砂利採取業	1	1	1	1	13
D 建設業	438	935	2,569	501	25,089
E 製造業	2,722	4,689	9,597	1,818	42,680

データ名	半径2km	半径3km	半径5km	大阪市平野区	大阪府
第2次産業内訳 (従業者数)					
C 鉱業、採石業、砂利採取業	1	1	1	1	132
D 建設業	2,826	5,364	16,412	3,232	222,338
E 製造業	26,620	46,555	93,723	17,087	604,086

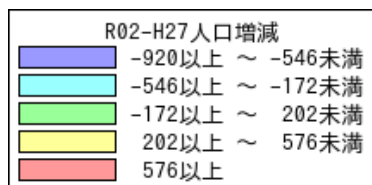
データ名	半径2km	半径3km	半径5km	大阪市平野区	大阪府
第3次産業内訳 (事業所数)					
F 電気・ガス・熱供給・水道業	3	5	10	1	229
G 情報通信業	19	45	210	22	5,842
H 運輸業、郵便業	147	310	773	128	10,489
I 卸売業、小売業	1,531	3,711	12,104	1,659	99,597
J 金融業、保険業	40	106	488	50	5,442
K 不動産業、物品賃貸業	604	1,323	4,170	690	33,574
L 学術研究、専門・技術サービス業	107	276	1,205	130	18,083
M 宿泊業、飲食サービス業	665	1,759	6,252	789	52,979
N 生活関連サービス業、娯楽業	370	1,071	3,459	509	29,366
O 教育、学習支援業	101	308	1,173	129	11,546
P 医療、福祉	593	1,611	4,735	823	34,357
Q 複合サービス事業	28	64	165	32	1,380
R サービス業(他に分類されないもの)	312	685	2,157	303	21,982

データ名	半径2km	半径3km	半径5km	大阪市平野区	大阪府
第3次産業内訳 (従業者数)					
F 電気・ガス・熱供給・水道業	49	88	172	5	12,504
G 情報通信業	95	221	1,548	123	139,601
H 運輸業、郵便業	3,406	5,815	16,385	2,062	256,896
I 卸売業、小売業	14,123	30,638	95,817	14,420	1,002,387
J 金融業、保険業	657	1,489	8,660	826	124,950
K 不動産業、物品賃貸業	1,805	4,125	13,399	2,431	146,899
L 学術研究、専門・技術サービス業	494	1,253	5,785	681	146,694
M 宿泊業、飲食サービス業	3,386	9,678	40,578	4,672	415,766
N 生活関連サービス業、娯楽業	1,569	4,401	15,286	2,632	169,344
O 教育、学習支援業	1,258	2,910	16,660	1,524	143,651
P 医療、福祉	8,102	22,426	70,196	11,602	574,571
Q 複合サービス事業	766	1,065	1,721	560	21,080
R サービス業(他に分類されないもの)	2,144	4,571	20,242	1,959	409,812

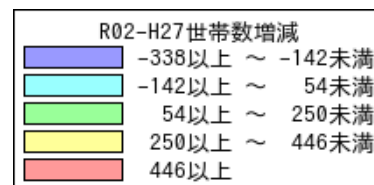
データ名	半径2km	半径3km	半径5km	大阪市平野区	大阪府
従業者規模別 (事業所数)					
1~4人	4,517	10,283	30,186	4,456	220,240
5~9人	1,543	3,285	9,241	1,503	78,768
10~19人	875	1,829	5,296	890	47,879
20~29人	337	670	1,877	353	18,039
30人以上	401	802	2,311	369	25,989
出向・派遣従業者のみ	11	39	173	21	2,025

データ名	半径2km	半径3km	半径5km	大阪市平野区	大阪府
従業者規模別 (従業者数)					
1~4人	9,959	22,268	64,670	9,884	477,134
5~9人	10,112	21,587	60,462	9,837	516,481
10~19人	11,819	24,752	71,596	12,001	647,503
20~29人	8,037	15,966	44,692	8,426	429,026
30人以上	27,426	56,104	175,296	23,738	2,322,995

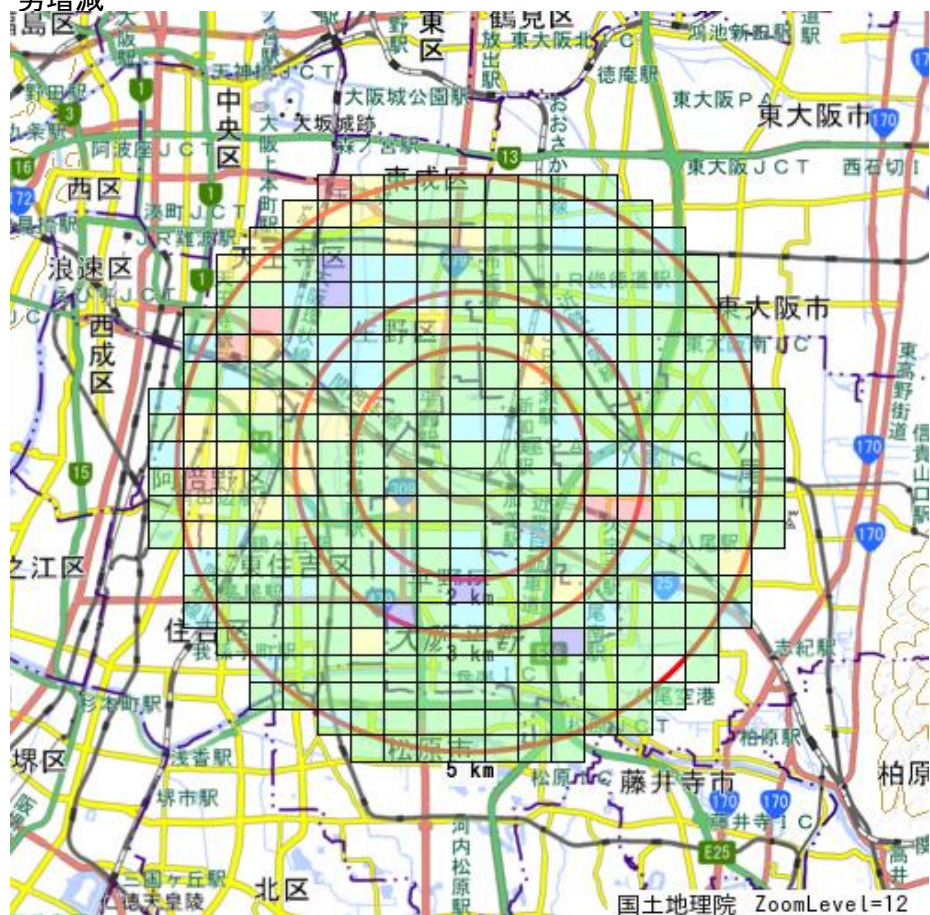
人口増減



世帯数増減



男増減



R02-H27男増減	
Blue	-433以上 ~ -258未満
Cyan	-258以上 ~ -83未満
Green	-83以上 ~ 92未満
Yellow	92以上 ~ 267未満
Red	267以上

女増減



R02-H27女増減	
Blue	-512以上 ~ -301未満
Cyan	-301以上 ~ -90未満
Green	-90以上 ~ 121未満
Yellow	121以上 ~ 332未満
Red	332以上