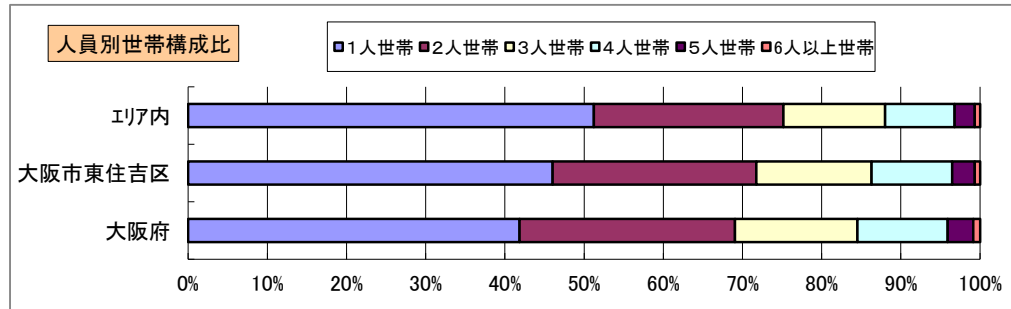
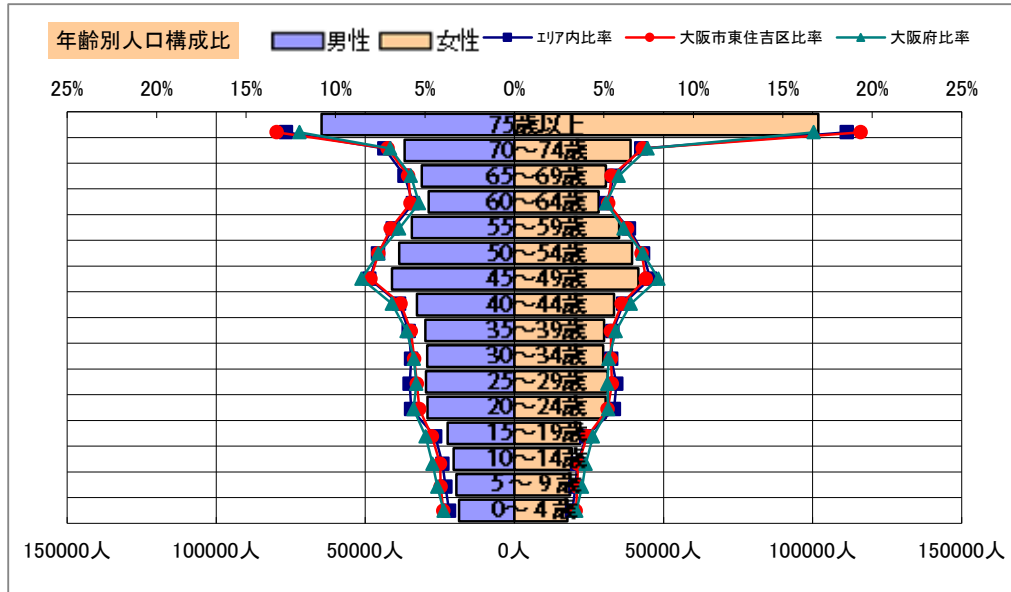


## 基本分析

調査地点 大阪府大阪市東住吉区今川三丁目 エリア範囲 半径2km 半径3km 半径5km



データ名	人口				
	半径2km	半径3km	半径5km	大阪市東住吉区	大阪府
人口総数	182,326	405,430	1,105,556	127,849	8,837,685
男人口	86,181	190,585	533,470	60,161	4,235,956
女人口	96,144	214,845	572,086	67,688	4,601,729

75歳以上	26,522	61,565	166,634	20,562	1,243,742
70～74	12,055	27,320	75,834	8,875	618,732
65～69	9,723	21,833	61,791	7,054	499,249
60～64	9,344	20,998	56,982	6,857	448,981
55～59	11,898	25,761	69,585	8,200	538,085
50～54	13,366	29,167	78,092	9,132	633,679
45～49	13,851	30,757	82,640	9,543	711,919
40～44	11,140	24,475	66,057	7,681	572,362
35～39	10,062	22,056	59,969	6,944	501,482
30～34	9,844	21,514	58,952	6,837	467,024
25～29	10,056	21,982	60,945	6,777	457,956
20～24	9,581	21,232	59,790	6,556	467,195
15～19	7,902	17,416	44,491	5,379	400,821
10～14	7,162	15,522	39,593	4,772	366,145
5～9	6,851	15,080	38,218	4,724	345,940
0～4	6,574	14,339	36,278	4,592	317,414

年少人口(0歳～14歳)	20,588	44,942	114,089	14,088	1,029,499
生産年齢人口(15歳～64歳)	107,043	235,356	637,502	73,906	5,199,504
老年人口(65歳以上)	48,300	110,718	304,259	36,491	2,361,723
15歳以上就業者数	70,980	155,053	409,156	49,582	3,635,394
後期高齢者数(75歳以上)	26,522	61,565	166,634	20,562	1,243,742




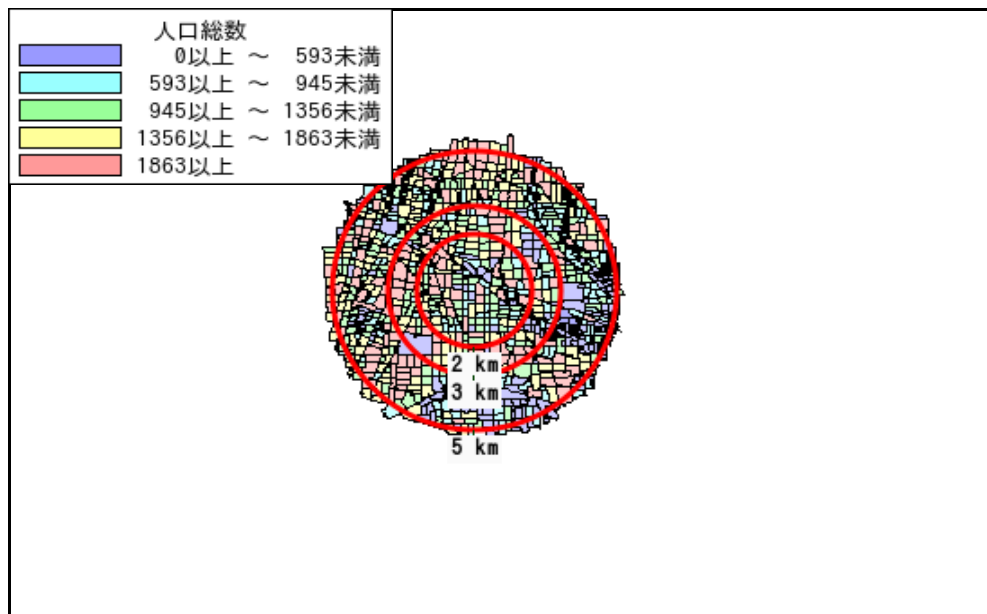
データ名	世帯数				
	半径2km	半径3km	半径5km	大阪市東住吉区	大阪府
一般世帯総数	88,550	198,449	567,642	61,907	4,126,995
単身世帯	40,759	92,464	290,884	28,494	1,727,107
2人以上世帯	47,791	105,985	276,758	33,413	2,399,888
核家族世帯	43,415	96,617	250,444	30,479	2,192,989
夫婦のみの世帯	14,638	32,945	87,189	10,487	774,121
夫婦と子供から成る世帯	19,903	43,165	110,024	13,816	1,020,391
6歳未満世帯員のいる世帯	6,154	13,412	34,019	4,327	296,413
65歳以上世帯員のいる世帯	33,074	75,870	211,948	24,688	1,568,487
持ち家世帯	43,382	93,541	250,076	31,460	2,249,351
民営借家世帯	39,314	82,265	257,209	26,005	1,371,914

令和2年国勢調査

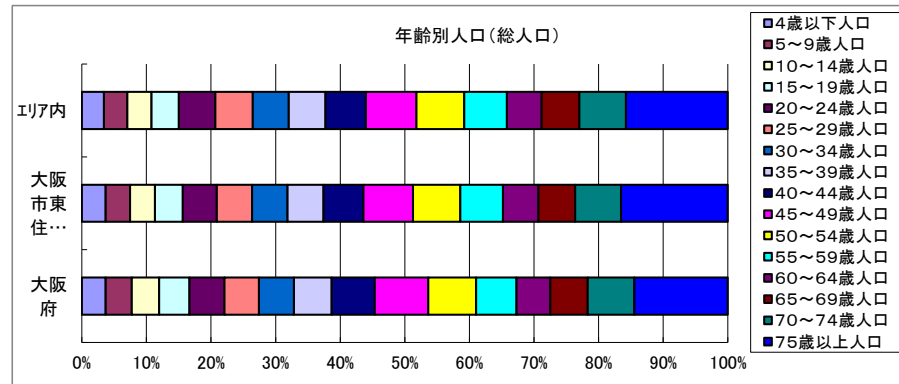
## 周辺地図



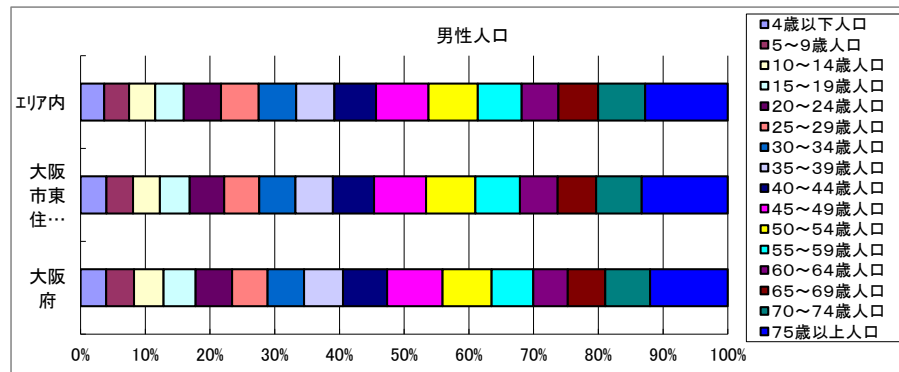
# かかる小地域



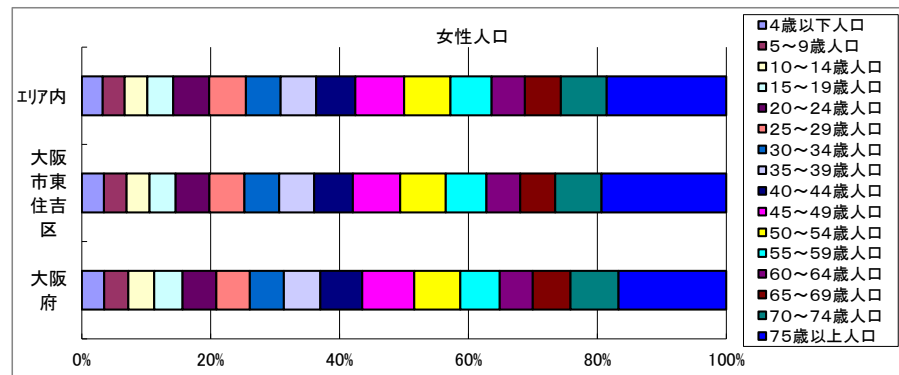
## 年齢別人口



データ名	半径2km	半径3km	半径5km	大阪市東住吉区	大阪府
総人口	182,326	405,430	1,105,556	127,849	8,837,685
4歳以下人口	6,574	14,339	36,278	4,592	317,414
5～9歳人口	6,851	15,080	38,218	4,724	345,940
10～14歳人口	7,162	15,522	39,593	4,772	366,145
15～19歳人口	7,902	17,416	44,491	5,379	400,821
20～24歳人口	9,581	21,232	59,790	6,556	467,195
25～29歳人口	10,056	21,982	60,945	6,777	457,956
30～34歳人口	9,844	21,514	58,952	6,837	467,024
35～39歳人口	10,062	22,056	59,969	6,944	501,482
40～44歳人口	11,140	24,475	66,057	7,681	572,362
45～49歳人口	13,851	30,757	82,640	9,543	711,919
50～54歳人口	13,366	29,167	78,092	9,132	633,679
55～59歳人口	11,898	25,761	69,585	8,200	538,085
60～64歳人口	9,344	20,998	56,982	6,857	448,981
65～69歳人口	9,723	21,833	61,791	7,054	499,249
70～74歳人口	12,055	27,320	75,834	8,875	618,732
75歳以上人口	26,522	61,565	166,634	20,562	1,243,742



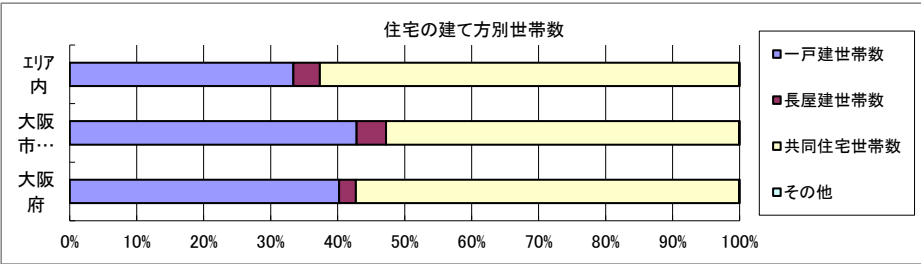
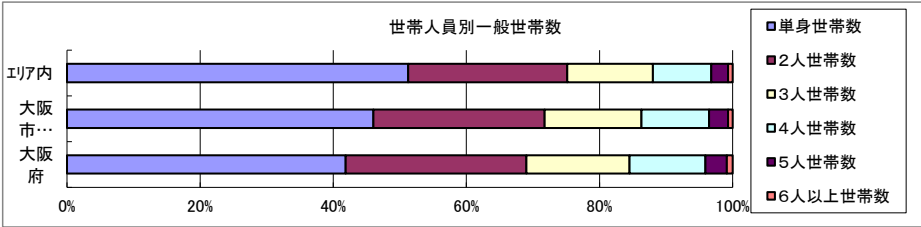
データ名	半径2km	半径3km	半径5km	大阪市東住吉区	大阪府
男性総人口	86,181	190,585	533,470	60,161	4,235,956
4歳以下人口	3,333	7,314	18,522	2,316	162,354
5～9歳人口	3,474	7,639	19,509	2,402	176,474
10～14歳人口	3,653	7,912	20,347	2,419	187,534
15～19歳人口	3,951	8,773	22,389	2,690	203,718
20～24歳人口	4,598	10,225	29,198	3,101	231,542
25～29歳人口	4,767	10,517	29,657	3,172	224,908
30～34歳人口	4,815	10,456	29,217	3,264	230,653
35～39歳人口	4,933	10,851	29,883	3,369	247,335
40～44歳人口	5,396	11,844	32,682	3,707	280,736
45～49歳人口	6,784	15,063	41,051	4,683	350,481
50～54歳人口	6,438	14,078	38,618	4,428	311,958
55～59歳人口	5,830	12,480	34,452	4,029	264,101
60～64歳人口	4,649	10,361	28,767	3,383	218,762
65～69歳人口	4,748	10,533	31,118	3,462	237,306
70～74歳人口	5,624	12,586	36,854	4,123	284,877
75歳以上人口	10,117	23,010	64,681	7,749	493,162



データ名	半径2km	半径3km	半径5km	大阪市東住吉区	大阪府
女性総人口	96,144	214,845	572,086	67,688	4,601,729
4歳以下人口	3,242	7,025	17,756	2,276	155,060
5～9歳人口	3,377	7,441	18,709	2,322	169,466
10～14歳人口	3,509	7,610	19,246	2,353	178,611
15～19歳人口	3,951	8,643	22,102	2,689	197,103
20～24歳人口	4,983	11,007	30,592	3,455	235,653
25～29歳人口	5,290	11,465	31,287	3,605	233,048
30～34歳人口	5,029	11,057	29,736	3,573	236,371
35～39歳人口	5,129	11,204	30,086	3,575	254,147
40～44歳人口	5,744	12,630	33,376	3,974	291,626
45～49歳人口	7,067	15,693	41,589	4,860	361,438
50～54歳人口	6,928	15,089	39,474	4,704	321,721
55～59歳人口	6,068	13,281	35,132	4,171	273,984
60～64歳人口	4,695	10,637	28,216	3,474	230,219
65～69歳人口	4,975	11,300	30,673	3,592	261,943
70～74歳人口	6,431	14,734	38,981	4,752	333,855
75歳以上人口	16,405	38,556	101,953	12,813	750,580



# 世帯数



データ名		半径2km	半径3km	半径5km	大阪市東住吉区	大阪府
一般世帯総数		88,550	198,449	567,642	61,907	4,126,995
世帯人員別	単身世帯数	40,759	92,464	290,884	28,494	1,727,107
	2人世帯数	22,426	50,807	135,725	15,922	1,121,971
	3人世帯数	12,880	28,233	72,968	9,008	638,834
	4人世帯数	9,138	19,681	49,760	6,304	470,392
	5人世帯数	2,673	5,779	14,457	1,763	133,140
	6人以上世帯数	674	1,485	3,848	416	35,551

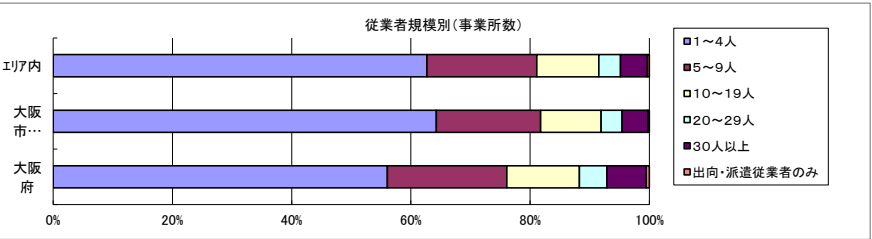
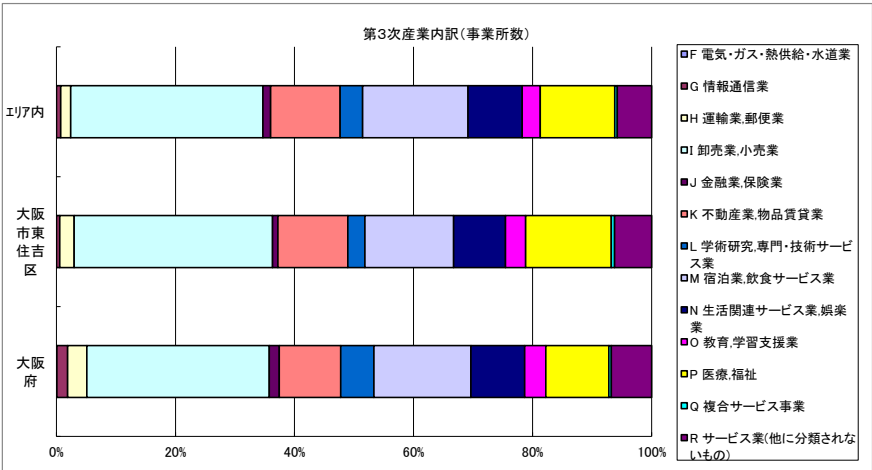
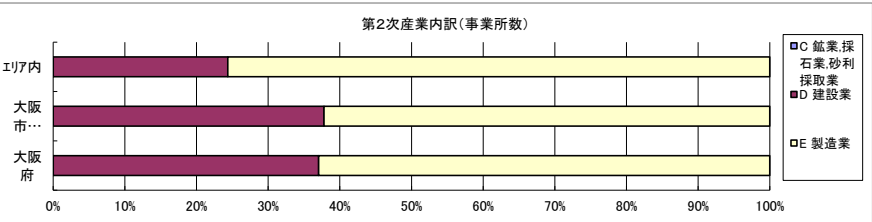
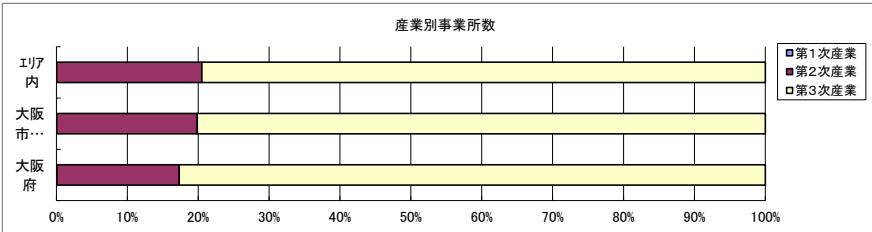
親族のみの世帯	46,735	103,709	269,490	32,818	2,350,796
核家族世帯	43,415	96,617	250,444	30,479	2,192,989
その他の親族世帯	3,320	7,092	19,046	2,339	157,807

6歳未満世帯員のいる世帯	6,154	13,412	34,019	4,327	296,413
18歳未満世帯員のいる世帯	15,066	32,828	83,904	10,268	749,041
65歳以上世帯員のいる世帯	33,074	75,870	211,948	24,688	1,568,487

データ名		半径2km	半径3km	半径5km	大阪市東住吉区	大阪府
主世帯数		86,987	194,735	555,504	60,796	4,045,691
住宅形態	一戸建世帯数	33,470	71,174	185,366	26,033	1,626,462
	長屋建世帯数	3,712	8,566	22,092	2,665	102,115
	共同住宅世帯数	49,749	114,851	347,559	32,053	2,313,875
	1～2階建て	2,707	6,122	20,808	2,485	202,287
	3～5階建て	18,395	38,621	113,139	12,766	784,129
	6～10階建て	19,483	43,797	129,627	12,581	669,644
	11階建て以上	9,165	26,311	83,986	4,221	657,815
	その他	55	145	486	45	3,239

データ名		半径2km	半径3km	半径5km	大阪市東住吉区	大阪府
住宅に住む一般世帯		88,013	197,052	562,724	61,507	4,090,622
持ち家形態	持ち家世帯数	43,382	93,541	250,076	31,460	2,249,351
	民営の借家世帯数	39,314	82,265	257,209	26,005	1,371,914

# 経済センサス



データ名	半径2km	半径3km	半径5km	大阪市東住吉区	大阪府
全産業事業所数 (S公務を除く)	9,037	19,861	55,858	5,683	392,940
第1次産業	2	5	20	2	292
第2次産業	2,368	5,409	11,442	1,127	67,782
第3次産業	6,668	14,448	44,396	4,554	324,866

全産業従業者数 (S公務を除く)	68,553	156,771	466,019	43,070	4,393,139
第1次産業	23	58	133	3	2,428
第2次産業	19,688	45,916	98,930	8,792	826,556
第3次産業	48,843	110,797	366,957	34,275	3,564,155

データ名	半径2km	半径3km	半径5km	大阪市東住吉区	大阪府
第2次産業内訳 (事業所数)					
C 鉱業、採石業、砂利採取業	1	1	1	0	13
D 建設業	536	1,105	2,788	426	25,089
E 製造業	1,831	4,303	8,653	701	42,680

第2次産業内訳 (従業者数)					
C 鉱業、採石業、砂利採取業	1	1	1	0	132
D 建設業	3,215	7,137	18,812	2,466	222,338
E 製造業	16,472	38,778	80,117	6,326	604,086

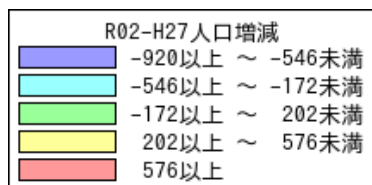
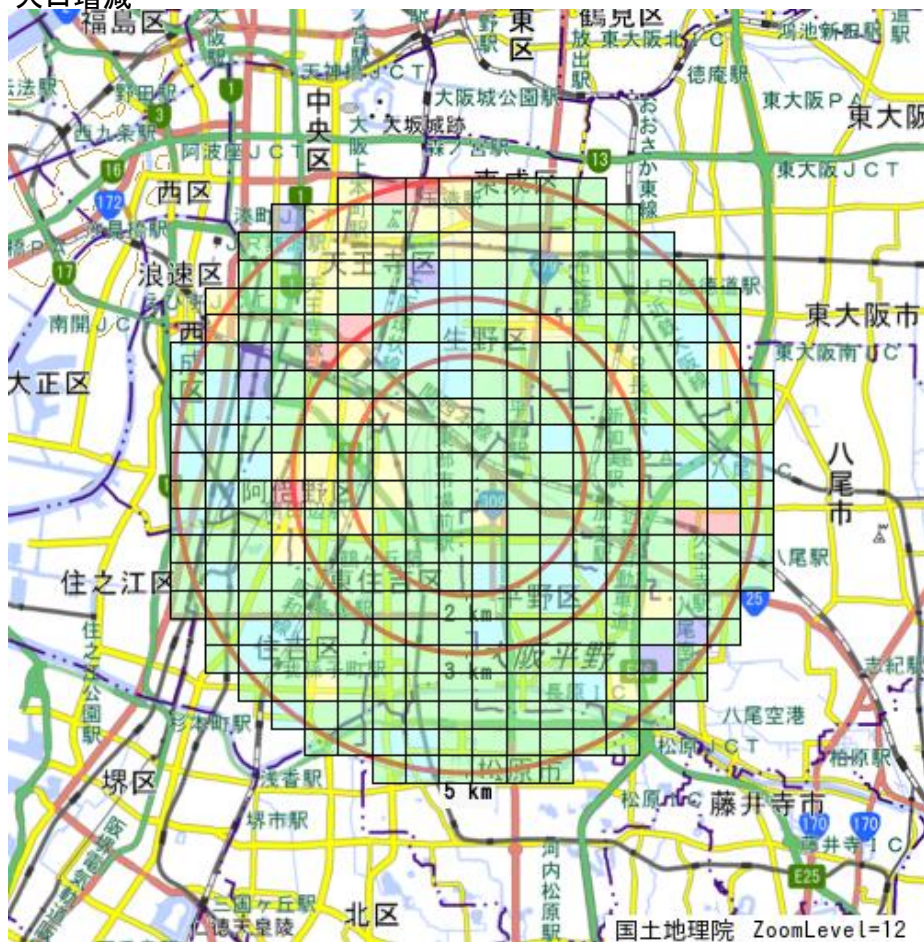
データ名	半径2km	半径3km	半径5km	大阪市東住吉区	大阪府
第3次産業内訳 (事業所数)					
F 電気・ガス・熱供給・水道業	1	3	10	1	229
G 情報通信業	34	83	311	24	5,842
H 運輸業、郵便業	140	323	739	111	10,489
I 卸売業、小売業	2,262	4,582	14,347	1,518	99,597
J 金融業、保険業	68	143	562	41	5,442
K 不動産業、物品賃貸業	837	1,766	5,195	534	33,574
L 学術研究、専門・技術サービス業	191	465	1,680	131	18,083
M 宿泊業、飲食サービス業	966	2,284	7,862	679	52,979
N 生活関連サービス業、娯楽業	578	1,322	4,031	397	29,366
O 教育、学習支援業	190	454	1,349	154	11,546
P 医療、福祉	954	2,101	5,561	656	34,357
Q 複合サービス事業	34	69	183	25	1,380
R サービス業(他に分類されないもの)	413	853	2,566	283	21,982

第3次産業内訳 (従業者数)					
F 電気・ガス・熱供給・水道業	37	78	247	35	12,504
G 情報通信業	139	551	2,733	102	139,601
H 運輸業、郵便業	3,064	6,517	16,340	1,933	256,896
I 卸売業、小売業	17,228	35,604	112,138	11,124	1,002,387
J 金融業、保険業	1,001	2,056	9,977	524	124,950
K 不動産業、物品賃貸業	2,444	5,390	17,940	1,414	146,899
L 学術研究、専門・技術サービス業	873	2,150	8,229	563	146,694
M 宿泊業、飲食サービス業	4,259	11,853	48,345	3,579	415,766
N 生活関連サービス業、娯楽業	2,131	4,982	17,703	1,172	169,344
O 教育、学習支援業	1,531	5,468	18,959	1,411	143,651
P 医療、福祉	13,008	29,206	85,298	10,256	574,571
Q 複合サービス事業	765	1,042	1,997	418	21,080
R サービス業(他に分類されないもの)	2,363	5,900	27,051	1,744	409,812

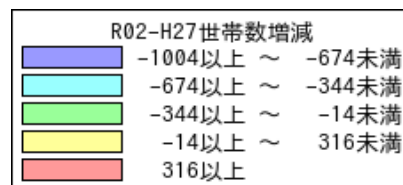
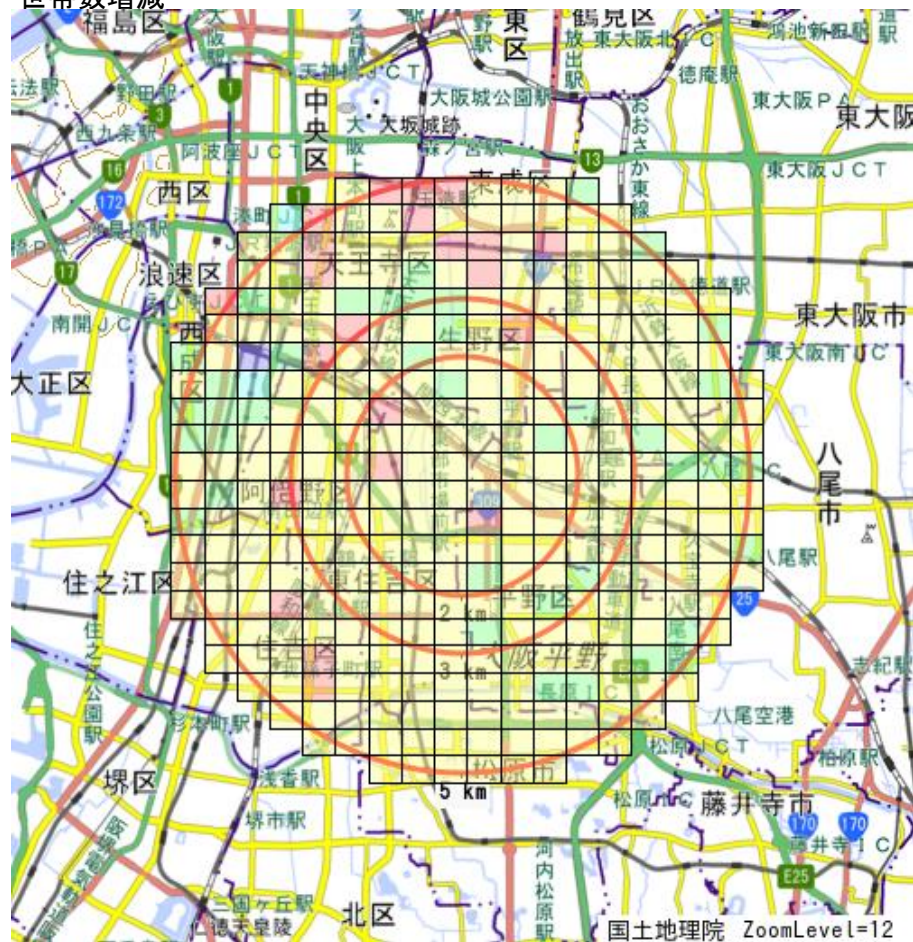
データ名	半径2km	半径3km	半径5km	大阪市東住吉区	大阪府
従業者規模別 (事業所数)					
1~4人	5,715	12,531	35,025	3,653	220,240
5~9人	1,654	3,680	10,291	993	78,768
10~19人	902	2,021	5,812	578	47,879
20~29人	337	717	2,029	199	18,039
30人以上	411	866	2,513	245	25,989
出向・派遣従業者のみ	18	45	188	15	2,025

データ名	半径2km	半径3km	半径5km	大阪市東住吉区	大阪府
従業者規模別 (従業者数)					
1~4人	12,221	26,702	74,513	7,648	477,134
5~9人	10,752	24,076	67,166	6,479	516,481
10~19人	12,232	27,410	78,555	7,826	647,503
20~29人	8,056	17,114	48,230	4,815	429,026
30人以上	25,282	61,469	197,554	16,302	2,322,995

# 人口増減

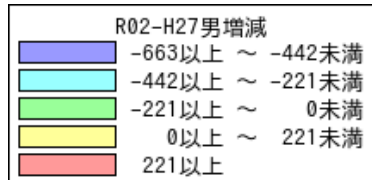
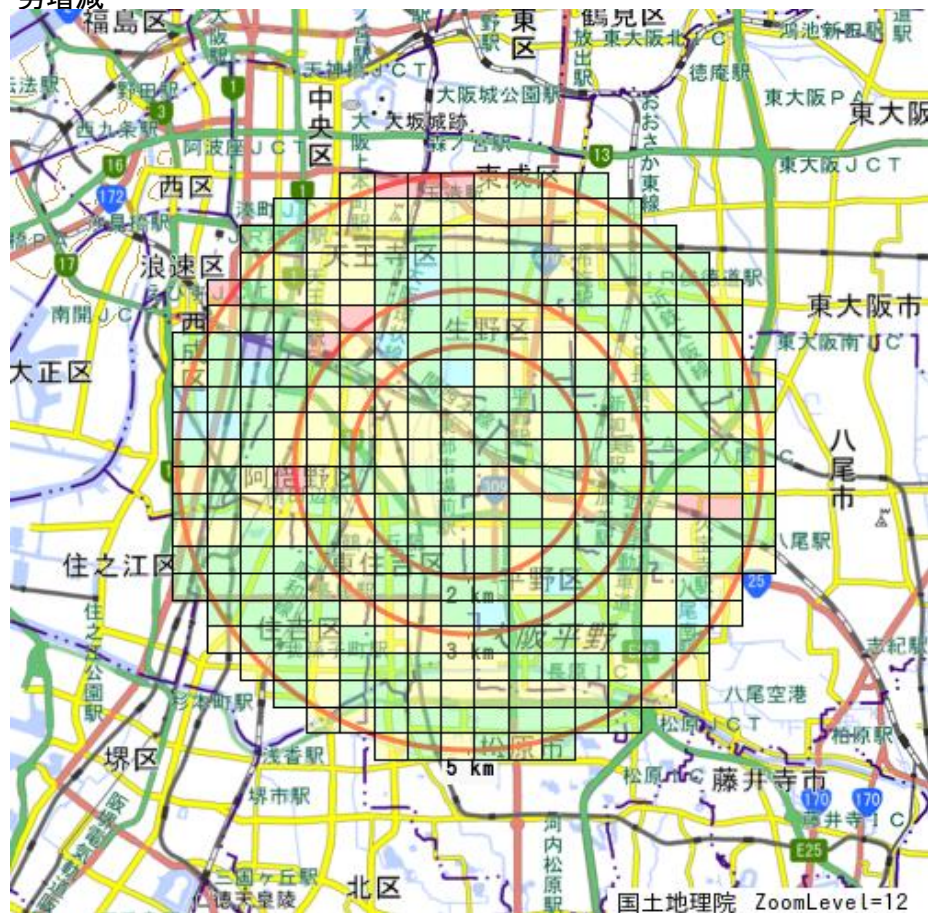


# 世帯数増減





# 男増減



# 女増減

