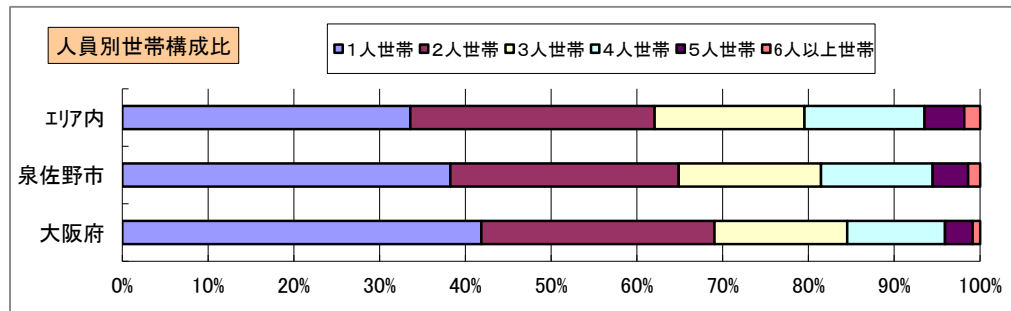
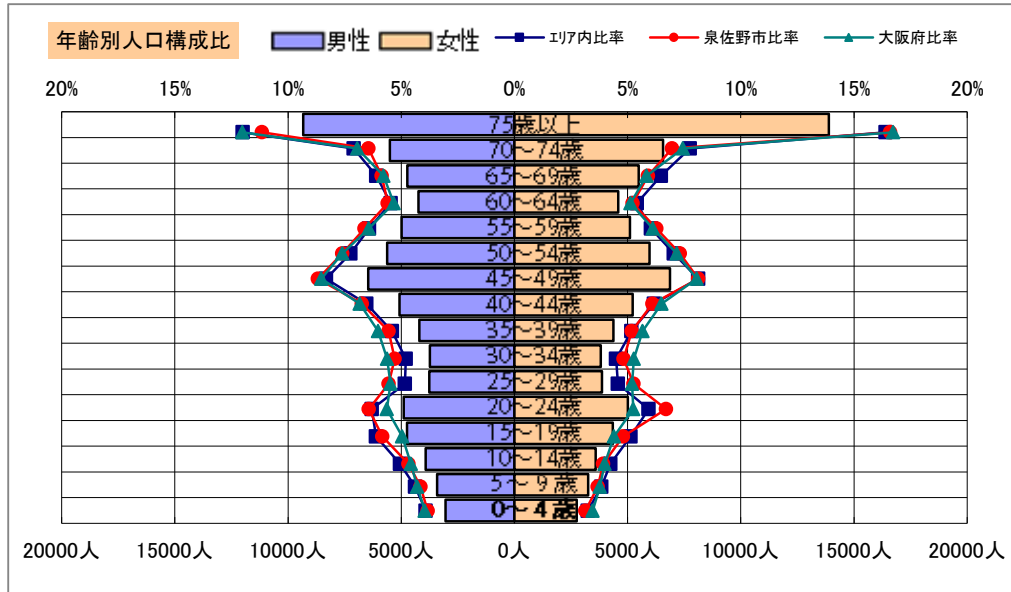


基本分析

調査地点 大阪府泉佐野市日根野久ノ木 エリア範囲 半径2km 半径3km 半径5km



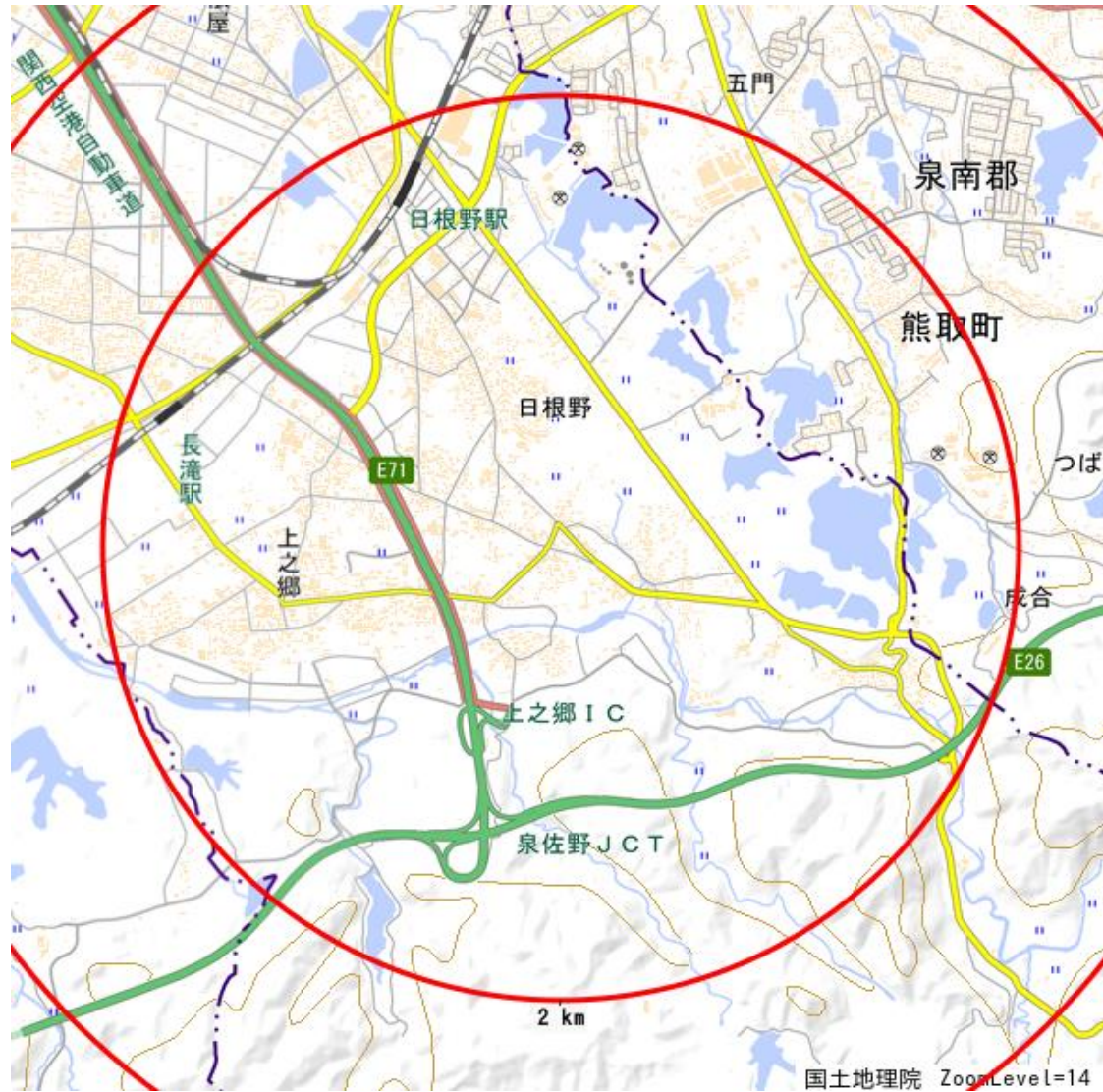
データ名	人口				
	半径2km	半径3km	半径5km	泉佐野市	大阪府
人口総数	20,586	48,222	164,884	100,131	8,837,685
男人口	10,114	23,442	79,101	47,828	4,235,956
女人口	10,471	24,780	85,784	52,303	4,601,729

75歳以上	2,068	5,881	23,209	13,811	1,243,742
70~74	1,218	3,469	12,071	6,621	618,732
65~69	1,149	2,982	10,221	5,800	499,249
60~64	1,083	2,585	8,821	5,320	448,981
55~59	1,192	2,838	10,093	6,347	538,085
50~54	1,538	3,462	11,593	7,346	633,679
45~49	1,912	4,064	13,333	8,267	711,919
40~44	1,498	3,206	10,302	6,314	572,362
35~39	1,178	2,632	8,573	5,286	501,482
30~34	946	2,194	7,540	4,975	467,024
25~29	854	2,033	7,631	5,327	457,956
20~24	1,370	2,952	9,913	6,485	467,195
15~19	1,435	2,922	9,092	5,216	400,821
10~14	1,110	2,328	7,511	4,224	366,145
5~9	941	2,080	6,661	3,845	345,940
0~4	740	1,794	5,785	3,419	317,414

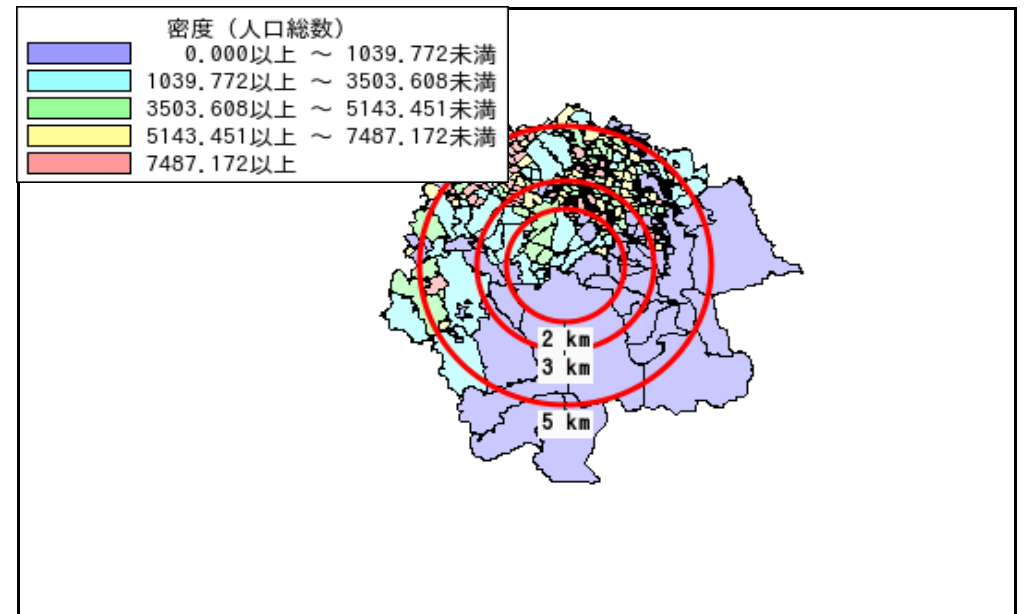
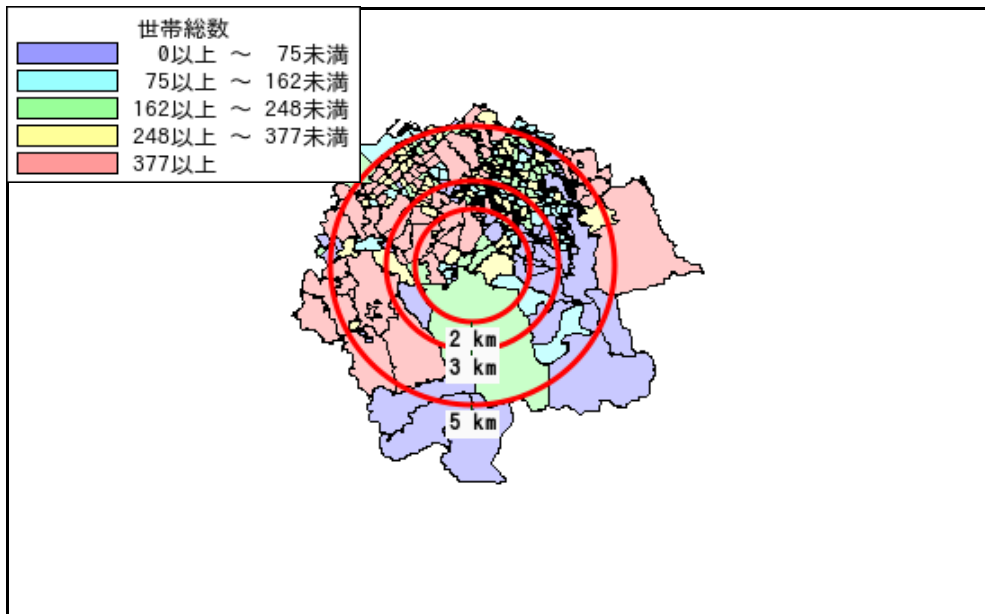
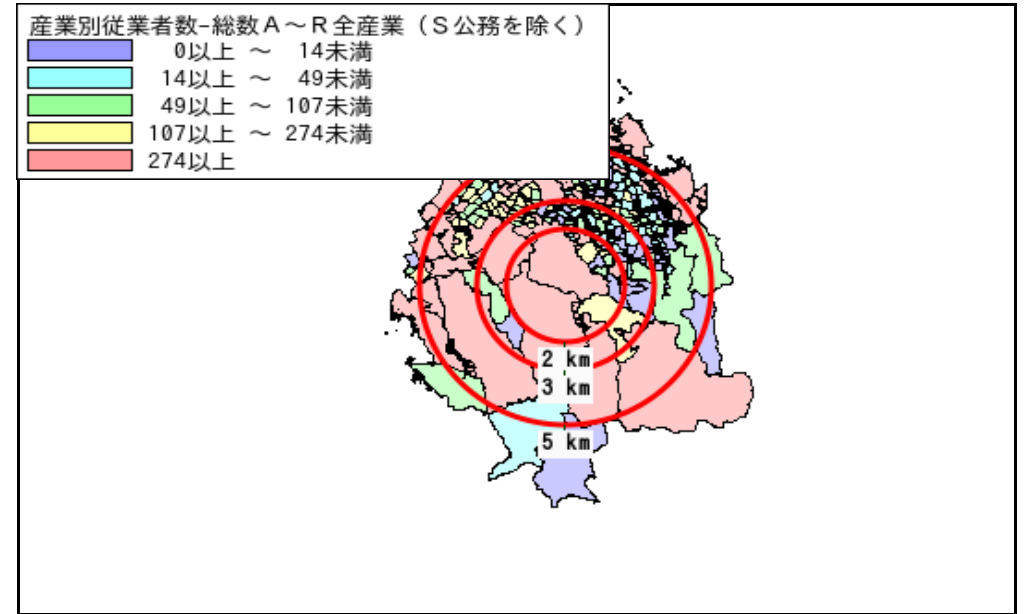
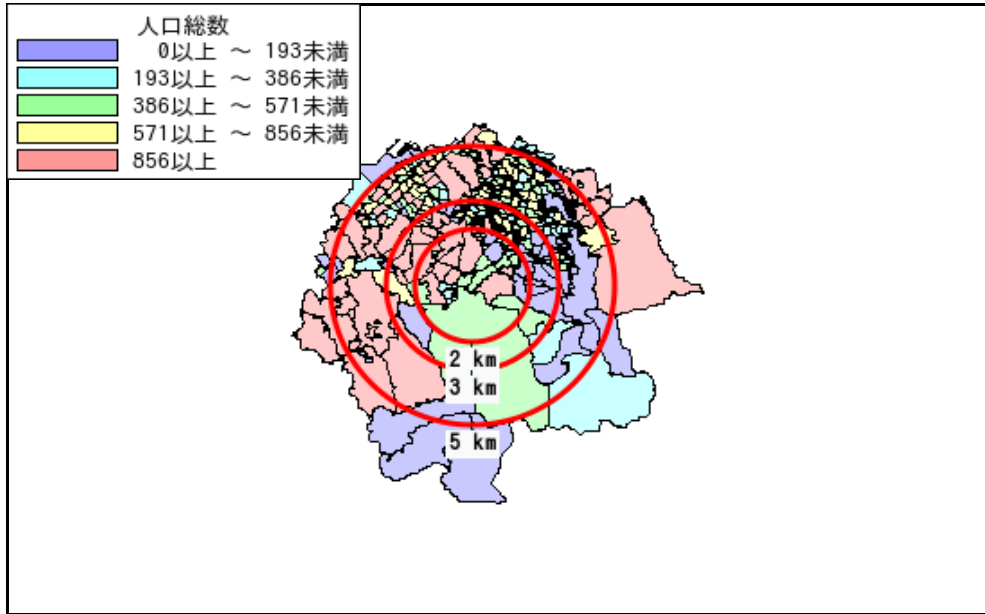
年少人口(0歳~14歳)	2,791	6,202	19,956	11,488	1,029,499
生産年齢人口(15歳~64歳)	13,005	28,888	96,891	60,883	5,199,504
老年人口(65歳以上)	4,435	12,331	45,501	26,232	2,361,723
15歳以上就業者数	9,625	21,924	72,749	46,455	3,635,394
後期高齢者数(75歳以上)	2,068	5,881	23,209	13,811	1,243,742

データ名	世帯数				
	半径2km	半径3km	半径5km	泉佐野市	大阪府
一般世帯総数	8,306	19,471	68,450	43,783	4,126,995
単身世帯	2,600	5,721	22,980	16,739	1,727,107
2人以上世帯	5,706	13,750	45,470	27,044	2,399,888
核家族世帯	5,124	12,398	40,835	24,257	2,192,989
夫婦のみの世帯	1,584	4,196	13,958	8,034	774,121
夫婦と子供から成る世帯	2,784	6,305	19,883	11,706	1,020,391
6歳未満世帯員のいる世帯	712	1,658	5,330	3,206	296,413
65歳以上世帯員のいる世帯	2,812	7,713	28,521	16,785	1,568,487
持ち家世帯	5,710	13,936	45,263	26,059	2,249,351
民営借家世帯	1,842	3,752	14,232	11,396	1,371,914

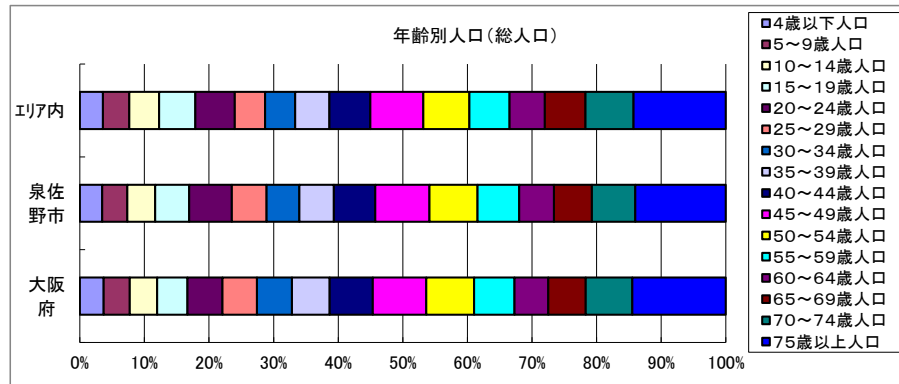
周辺地図



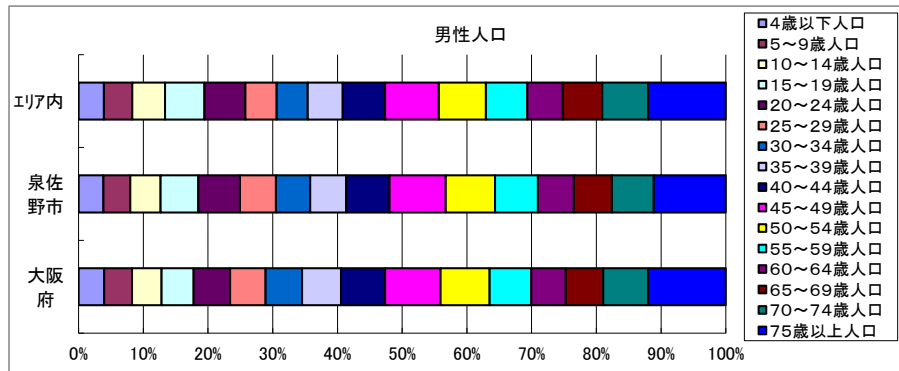
かかる小地域



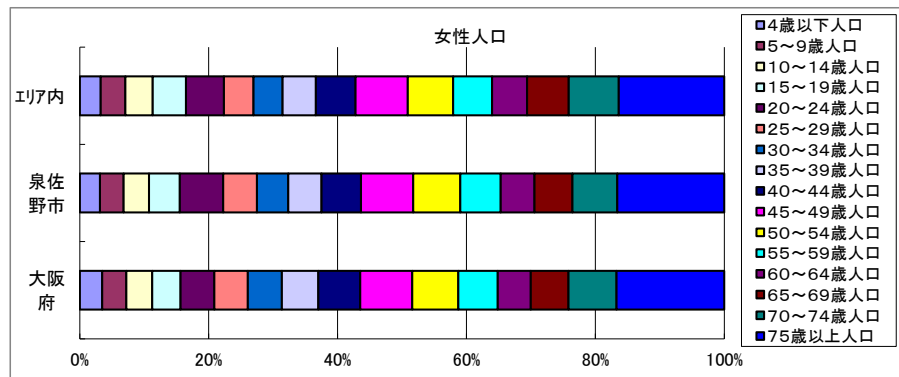
年齢別人口



データ名	半径2km	半径3km	半径5km	泉佐野市	大阪府
総人口	20,586	48,222	164,884	100,131	8,837,685
4歳以下人口	740	1,794	5,785	3,419	317,414
5～9歳人口	941	2,080	6,661	3,845	345,940
10～14歳人口	1,110	2,328	7,511	4,224	366,145
15～19歳人口	1,435	2,922	9,092	5,216	400,821
20～24歳人口	1,370	2,952	9,913	6,485	467,195
25～29歳人口	854	2,033	7,631	5,327	457,956
30～34歳人口	946	2,194	7,540	4,975	467,024
35～39歳人口	1,178	2,632	8,573	5,286	501,482
40～44歳人口	1,498	3,206	10,302	6,314	572,362
45～49歳人口	1,912	4,064	13,333	8,267	711,919
50～54歳人口	1,538	3,462	11,593	7,346	633,679
55～59歳人口	1,192	2,838	10,093	6,347	538,085
60～64歳人口	1,083	2,585	8,821	5,320	448,981
65～69歳人口	1,149	2,982	10,221	5,800	499,249
70～74歳人口	1,218	3,469	12,071	6,621	618,732
75歳以上人口	2,068	5,881	23,209	13,811	1,243,742

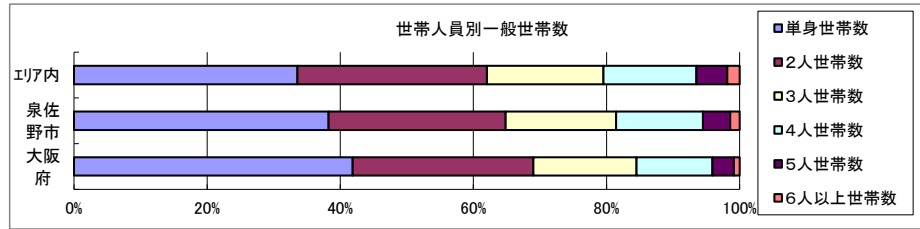


データ名	半径2km	半径3km	半径5km	泉佐野市	大阪府
男性総人口	10,114	23,442	79,101	47,828	4,235,956
4歳以下人口	390	921	3,039	1,798	162,354
5～9歳人口	489	1,086	3,409	1,942	176,474
10～14歳人口	569	1,216	3,919	2,196	187,534
15～19歳人口	778	1,551	4,745	2,737	203,718
20～24歳人口	750	1,575	4,896	3,019	231,542
25～29歳人口	433	1,009	3,758	2,604	224,908
30～34歳人口	458	1,065	3,730	2,482	230,653
35～39歳人口	561	1,283	4,199	2,603	247,335
40～44歳人口	715	1,547	5,080	3,158	280,736
45～49歳人口	941	1,980	6,459	4,068	350,481
50～54歳人口	760	1,660	5,623	3,566	311,958
55～59歳人口	578	1,358	4,983	3,104	264,101
60～64歳人口	534	1,252	4,238	2,621	218,762
65～69歳人口	539	1,370	4,737	2,749	237,306
70～74歳人口	577	1,640	5,506	3,021	284,877
75歳以上人口	833	2,449	9,323	5,227	493,162



データ名	半径2km	半径3km	半径5km	泉佐野市	大阪府
女性総人口	10,471	24,780	85,784	52,303	4,601,729
4歳以下人口	350	873	2,746	1,621	155,060
5～9歳人口	452	994	3,252	1,903	169,466
10～14歳人口	541	1,112	3,592	2,028	178,611
15～19歳人口	657	1,372	4,347	2,479	197,103
20～24歳人口	620	1,377	5,016	3,466	235,653
25～29歳人口	421	1,024	3,873	2,723	233,048
30～34歳人口	488	1,129	3,809	2,493	236,371
35～39歳人口	617	1,349	4,374	2,683	254,147
40～44歳人口	783	1,659	5,222	3,156	291,626
45～49歳人口	971	2,084	6,875	4,199	361,438
50～54歳人口	778	1,802	5,969	3,780	321,721
55～59歳人口	613	1,479	5,110	3,243	273,984
60～64歳人口	549	1,333	4,583	2,699	230,219
65～69歳人口	610	1,612	5,485	3,051	261,943
70～74歳人口	641	1,829	6,565	3,600	333,855
75歳以上人口	1,235	3,432	13,886	8,584	750,580

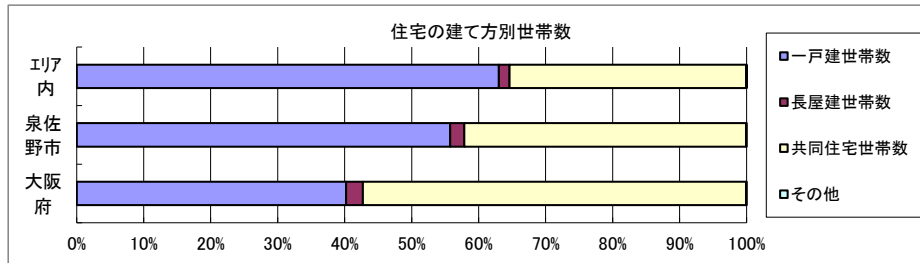
世帯数



データ名	半径2km	半径3km	半径5km	泉佐野市	大阪府	
一般世帯総数	8,306	19,471	68,450	43,783	4,126,995	
世帯人員別	単身世帯数	2,600	5,721	22,980	16,739	1,727,107
	2人世帯数	2,162	5,638	19,492	11,662	1,121,971
	3人世帯数	1,592	3,782	11,976	7,263	638,834
	4人世帯数	1,382	3,041	9,564	5,706	470,392
	5人世帯数	451	992	3,178	1,799	133,140
	6人以上世帯数	119	297	1,260	614	35,551

親族のみの世帯	5,654	13,627	44,999	26,731	2,350,796
核家族世帯	5,124	12,398	40,835	24,257	2,192,989
その他の親族世帯	529	1,229	4,164	2,474	157,807

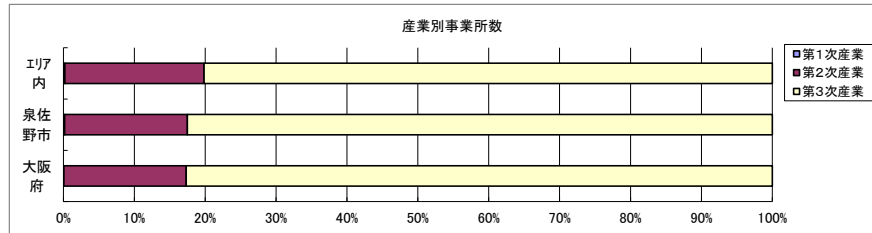
6歳未満世帯員のいる世帯	712	1,658	5,330	3,206	296,413
18歳未満世帯員のいる世帯	2,061	4,525	14,368	8,504	749,041
65歳以上世帯員のいる世帯	2,812	7,713	28,521	16,785	1,568,487



データ名	半径2km	半径3km	半径5km	泉佐野市	大阪府	
主世帯数	8,136	19,073	66,910	42,461	4,045,691	
住宅形態	一戸建世帯数	5,382	13,230	42,166	23,677	1,626,462
	長屋建世帯数	84	175	1,072	897	102,115
	共同住宅世帯数	2,665	5,659	23,630	17,848	2,313,875
	1～2階建て	903	1,833	6,081	4,715	202,287
	3～5階建て	1,089	2,230	10,149	7,170	784,129
	6～10階建て	302	791	4,522	3,562	669,644
	11階建て以上	371	805	2,877	2,401	657,815
	その他	5	10	42	39	3,239

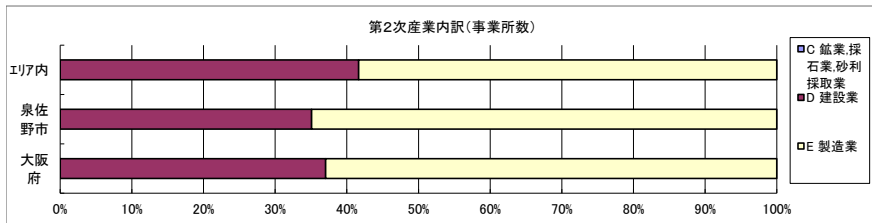
データ名	半径2km	半径3km	半径5km	泉佐野市	大阪府	
住宅に住む一般世帯	8,236	19,293	67,690	43,015	4,090,622	
持ち家形態	持ち家世帯数	5,710	13,936	45,263	26,059	2,249,351
	民営の借家世帯数	1,842	3,752	14,232	11,396	1,371,914

経済センサス



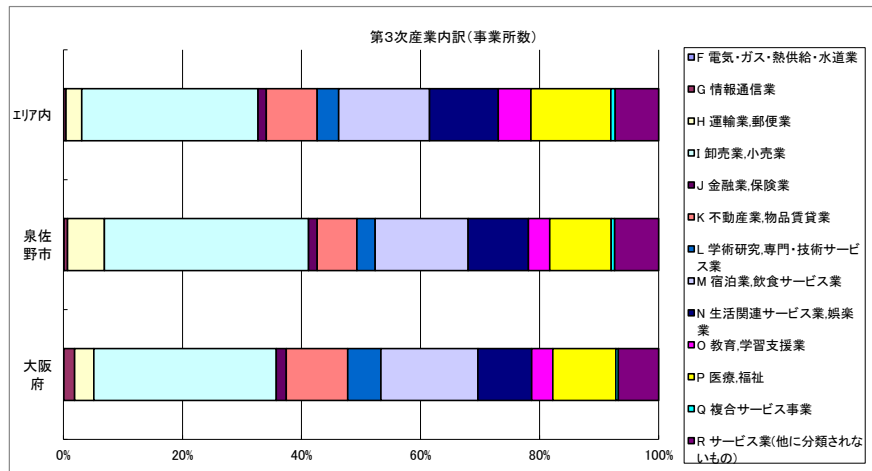
データ名	半径2km	半径3km	半径5km	泉佐野市	大阪府
全産業事業所数 (S公務を除く)	476	1,316	5,428	4,694	392,940
第1次産業	3	5	11	8	292
第2次産業	138	357	1,066	812	67,782
第3次産業	333	953	4,350	3,874	324,866

データ名	半径2km	半径3km	半径5km	泉佐野市	大阪府
全産業従業者数 (S公務を除く)	4,839	11,145	45,468	53,093	4,393,139
第1次産業	20	29	51	40	2,428
第2次産業	1,241	2,510	6,903	9,699	826,556
第3次産業	3,577	8,605	38,515	43,354	3,564,155



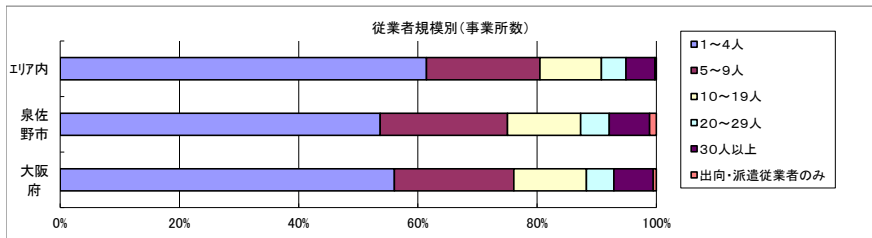
データ名	半径2km	半径3km	半径5km	泉佐野市	大阪府
第2次産業内訳 (事業所数)					
C 鉱業、採石業、砂利採取業	0	0	0	0	13
D 建設業	50	137	444	285	25,089
E 製造業	88	220	622	527	42,680

データ名	半径2km	半径3km	半径5km	泉佐野市	大阪府
第2次産業内訳 (従業者数)					
C 鉱業、採石業、砂利採取業	0	0	0	0	132
D 建設業	256	693	2,332	1,705	222,338
E 製造業	985	1,817	4,571	7,994	604,086



データ名	半径2km	半径3km	半径5km	泉佐野市	大阪府
第3次産業内訳 (事業所数)					
F 電気・ガス・熱供給・水道業	0	0	2	4	229
G 情報通信業	0	2	17	23	5,842
H 運輸業、郵便業	19	43	115	240	10,489
I 卸売業、小売業	99	287	1,288	1,328	99,597
J 金融業、保険業	3	9	61	56	5,442
K 不動産業、物品賃貸業	24	91	372	259	33,574
L 学術研究、専門・技術サービス業	10	25	156	119	18,083
M 宿泊業、飲食サービス業	44	105	665	605	52,979
N 生活関連サービス業、娯楽業	35	108	502	392	29,366
O 教育、学習支援業	18	57	239	139	11,546
P 医療、福祉	47	136	583	400	34,357
Q 複合サービス事業	4	9	33	23	1,380
R サービス業(他に分類されないもの)	30	81	317	286	21,982

データ名	半径2km	半径3km	半径5km	泉佐野市	大阪府
第3次産業内訳 (従業者数)					
F 電気・ガス・熱供給・水道業	0	0	6	30	12,504
G 情報通信業	3	8	56	193	139,601
H 運輸業、郵便業	411	715	2,258	6,570	256,896
I 卸売業、小売業	820	2,291	9,839	11,741	1,002,387
J 金融業、保険業	24	74	742	1,058	124,950
K 不動産業、物品賃貸業	109	333	1,306	1,157	146,899
L 学術研究、専門・技術サービス業	212	262	763	554	146,694
M 宿泊業、飲食サービス業	300	567	4,825	5,750	415,766
N 生活関連サービス業、娯楽業	198	483	2,468	2,275	169,344
O 教育、学習支援業	418	838	2,118	1,021	143,651
P 医療、福祉	693	2,211	10,388	7,348	574,571
Q 複合サービス事業	68	118	575	508	21,080
R サービス業(他に分類されないもの)	321	705	3,171	5,149	409,812



データ名	半径2km	半径3km	半径5km	泉佐野市	大阪府
従業者規模別 (事業所数)					
1~4人	261	808	3,334	2,520	220,240
5~9人	59	283	1,033	1,002	78,768
10~19人	166	131	560	576	47,879
20~29人	19	46	224	225	18,039
30人以上	30	65	261	318	25,989
出向・派遣従業者のみ	1	3	15	53	2,025

データ名	半径2km	半径3km	半径5km	泉佐野市	大阪府
従業者規模別 (従業者数)					
1~4人	571	1,706	7,085	5,632	477,134
5~9人	717	1,714	6,796	6,536	516,481
10~19人	758	1,813	7,571	7,825	647,503
20~29人	442	1,100	5,289	5,346	429,026
30人以上	2,351	4,812	18,727	27,754	2,322,995

人口増減



R02-H27人口増減	
Blue	-458以上 ~ -289未満
Cyan	-289以上 ~ -120未満
Light Green	-120以上 ~ 49未満
Yellow	49以上 ~ 218未満
Red	218以上

世帯数増減



R02-H27世帯数増減	
Blue	-204以上 ~ -122未満
Cyan	-122以上 ~ -40未満
Light Green	-40以上 ~ 42未満
Yellow	42以上 ~ 124未満
Red	124以上

男増減



R02-H27男増減	
Blue	-227以上 ~ -142未満
Cyan	-142以上 ~ -57未満
Green	-57以上 ~ 28未満
Yellow	28以上 ~ 113未満
Red	113以上

女増減



R02-H27女増減	
Blue	-231以上 ~ -146未満
Cyan	-146以上 ~ -61未満
Green	-61以上 ~ 24未満
Yellow	24以上 ~ 109未満
Red	109以上