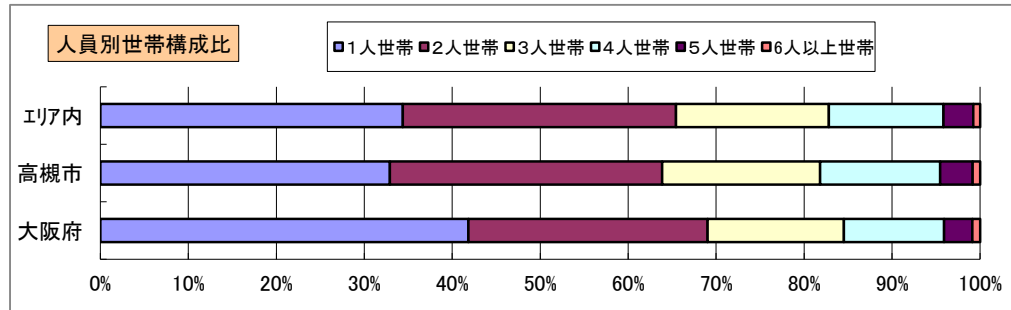
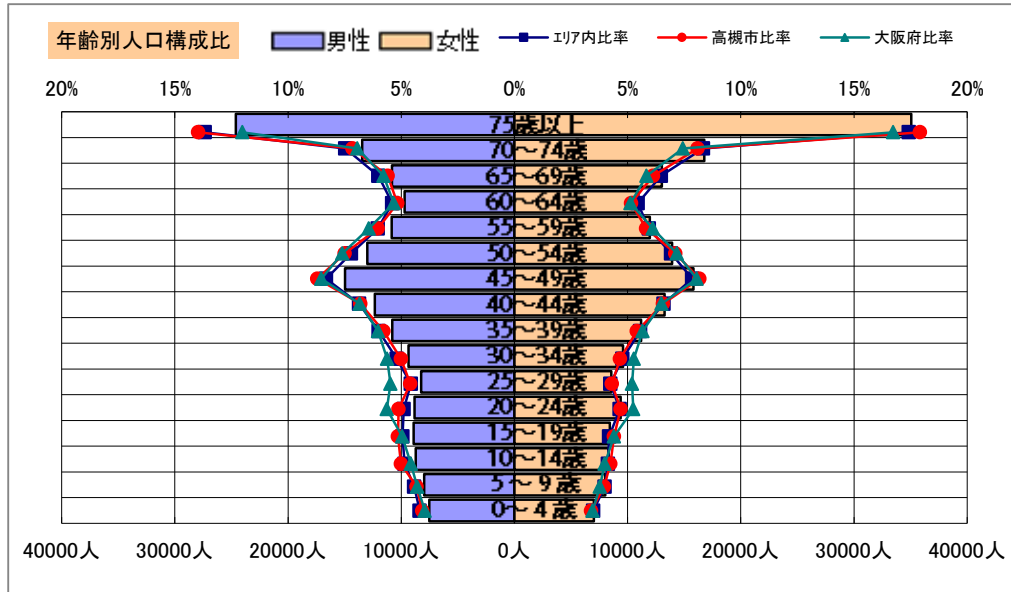


基本分析

調査地点 大阪府高槻市梶原四丁目 エリア範囲 半径2km 半径3km 半径5km



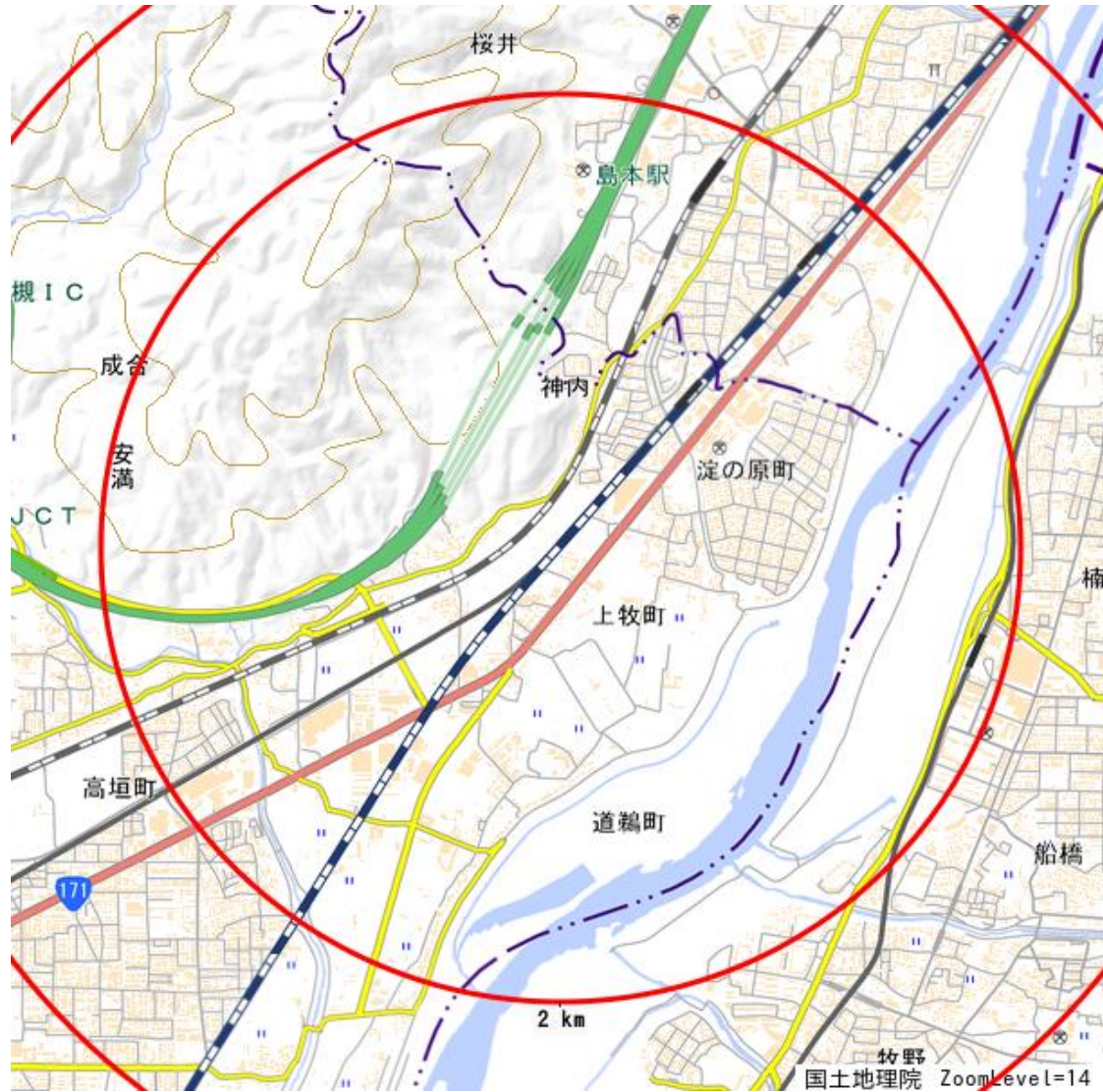
データ名	人口				
	半径2km	半径3km	半径5km	高槻市	大阪府
人口総数	34,648	127,482	397,935	352,698	8,837,685
男人口	16,216	59,955	188,824	168,081	4,235,956
女人口	18,431	67,527	209,111	184,617	4,601,729

75歳以上	5,627	19,229	59,685	55,470	1,243,742
70~74	2,730	9,714	30,219	26,457	618,732
65~69	2,156	7,695	23,862	20,306	499,249
60~64	1,833	6,729	20,671	17,854	448,981
55~59	2,003	7,313	22,823	20,471	538,085
50~54	2,292	8,693	26,924	25,217	633,679
45~49	2,709	9,981	30,785	29,149	711,919
40~44	2,292	8,313	25,606	23,099	572,362
35~39	2,043	7,177	21,983	19,309	501,482
30~34	1,846	6,434	18,943	16,690	467,024
25~29	1,567	5,411	16,777	15,354	457,956
20~24	1,433	5,567	18,190	16,920	467,195
15~19	1,345	5,605	17,317	16,447	400,821
10~14	1,438	5,507	17,052	15,920	366,145
5~9	1,395	5,093	15,991	14,288	345,940
0~4	1,290	4,762	14,546	12,834	317,414

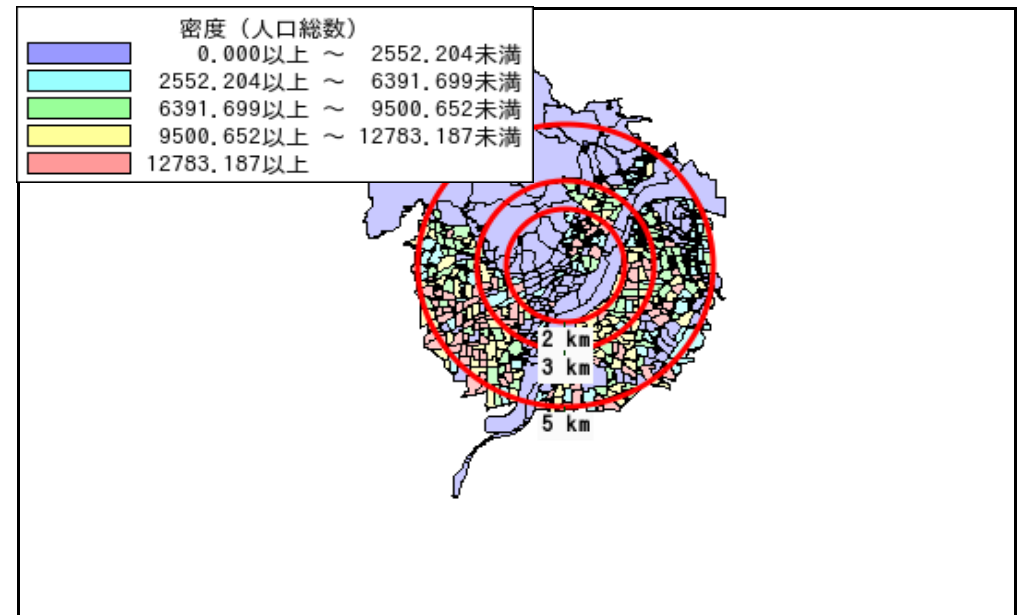
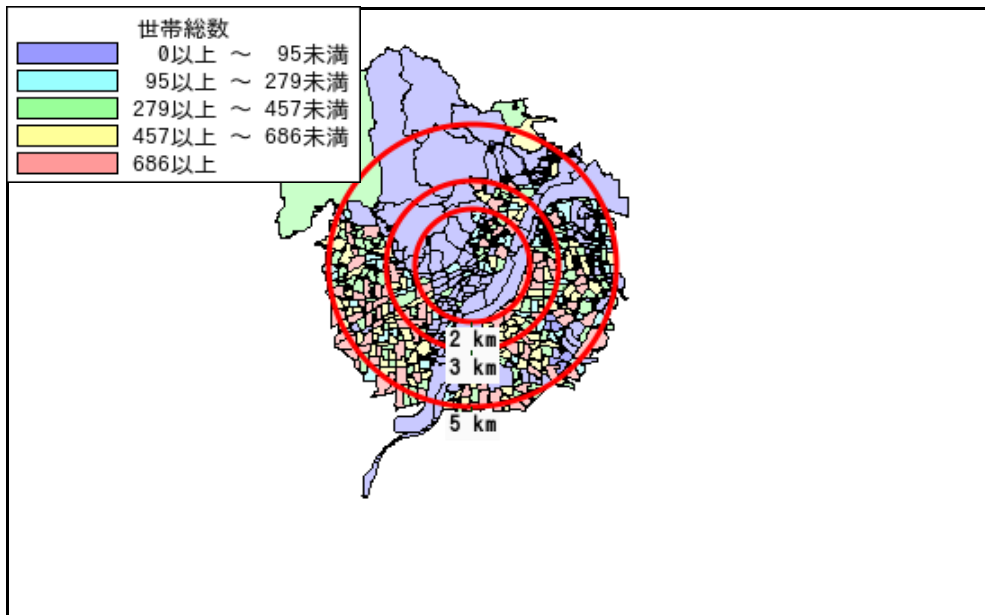
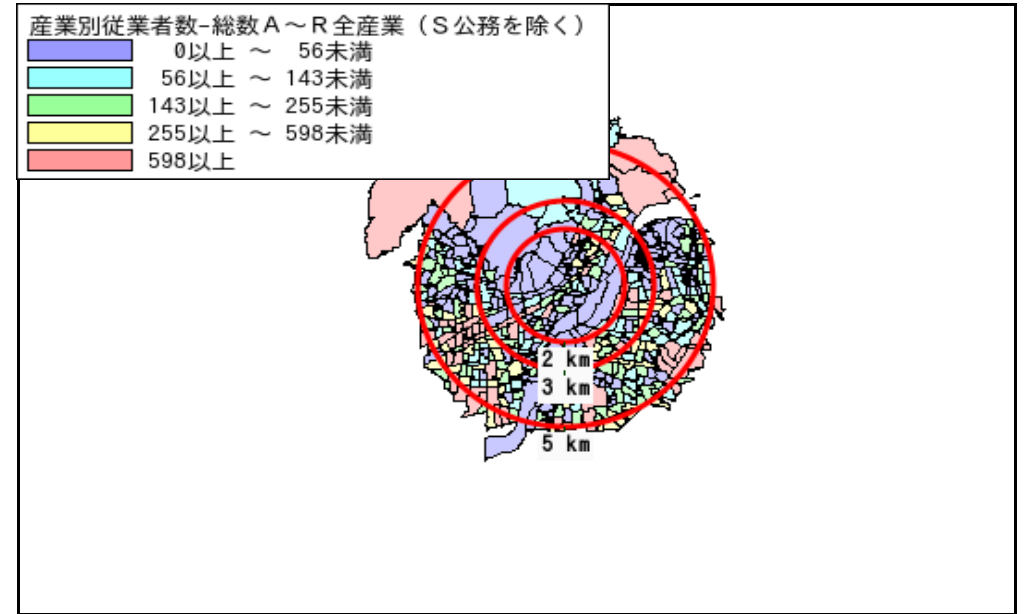
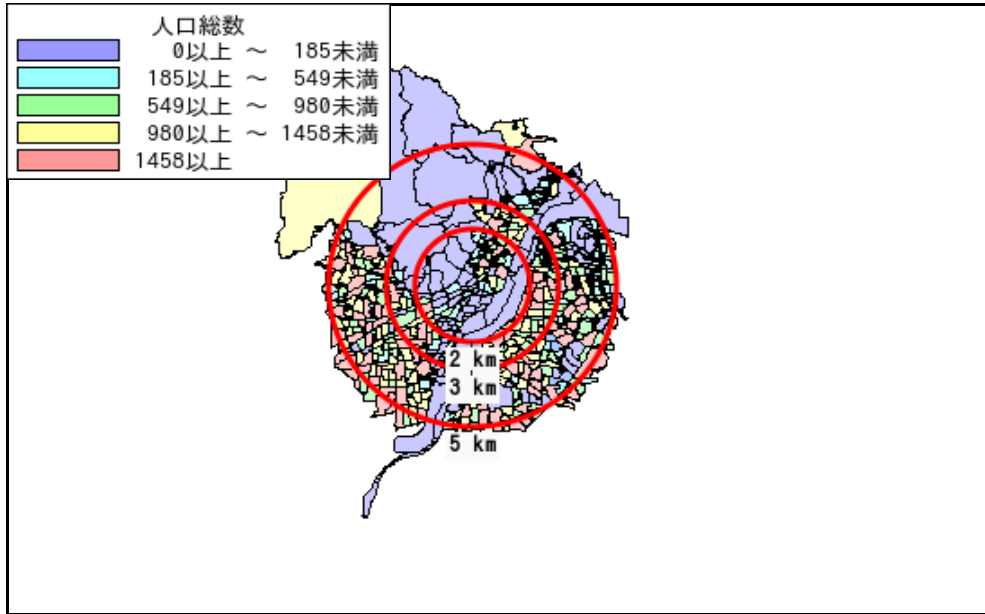
年少人口(0歳~14歳)	4,124	15,361	47,588	43,042	1,029,499
生産年齢人口(15歳~64歳)	19,363	71,224	220,019	200,510	5,199,504
老年人口(65歳以上)	10,514	36,639	113,766	102,233	2,361,723
15歳以上就業者数	14,989	54,200	165,537	146,834	3,635,394
後期高齢者数(75歳以上)	5,627	19,229	59,685	55,470	1,243,742

データ名	世帯数				
	半径2km	半径3km	半径5km	高槻市	大阪府
一般世帯総数	15,391	55,807	175,977	152,637	4,126,995
単身世帯	4,952	18,018	60,490	50,219	1,727,107
2人以上世帯	10,439	37,789	115,487	102,418	2,399,888
核家族世帯	9,703	34,771	105,493	94,505	2,192,989
夫婦のみの世帯	3,809	12,848	38,888	34,054	774,121
夫婦と子供から成る世帯	4,420	16,440	49,523	45,000	1,020,391
6歳未満世帯員のいる世帯	1,226	4,505	13,629	12,111	296,413
65歳以上世帯員のいる世帯	6,937	23,934	73,742	65,715	1,568,487
持ち家世帯	10,623	37,499	113,570	98,936	2,249,351
民営借家世帯	3,006	12,239	39,063	34,224	1,371,914

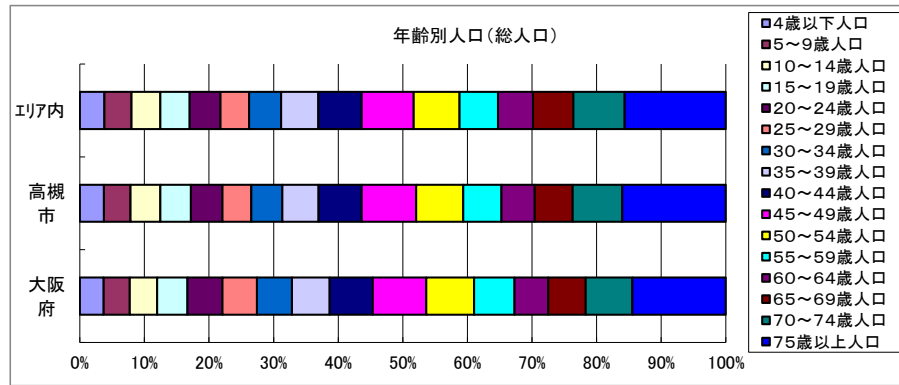
周辺地図



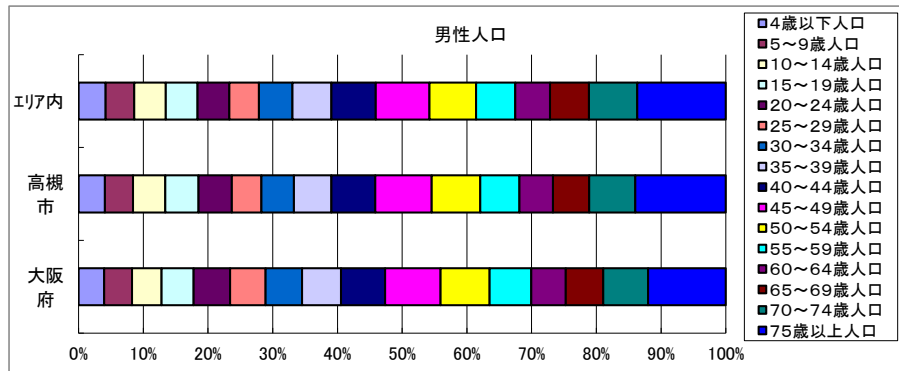
かかる小地域



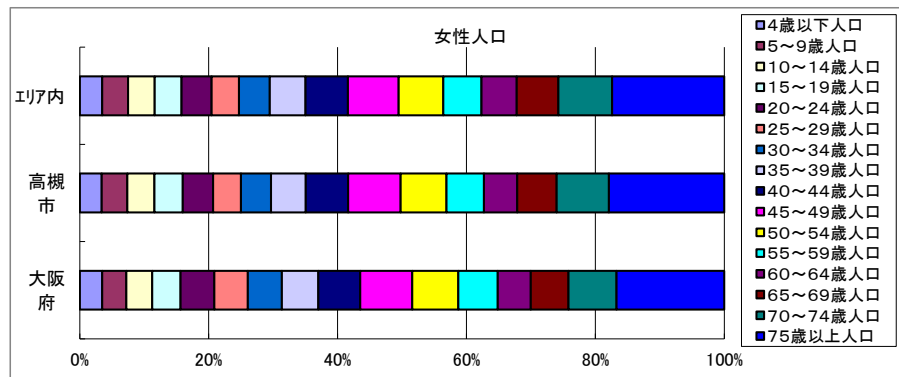
年齢別人口



データ名	半径2km	半径3km	半径5km	高槻市	大阪府
総人口	34,648	127,482	397,935	352,698	8,837,685
4歳以下人口	1,290	4,762	14,546	12,834	317,414
5~9歳人口	1,395	5,093	15,991	14,288	345,940
10~14歳人口	1,438	5,507	17,052	15,920	366,145
15~19歳人口	1,345	5,605	17,317	16,447	400,821
20~24歳人口	1,433	5,567	18,190	16,920	467,195
25~29歳人口	1,567	5,411	16,777	15,354	457,956
30~34歳人口	1,846	6,434	18,943	16,690	467,024
35~39歳人口	2,043	7,177	21,983	19,309	501,482
40~44歳人口	2,292	8,313	25,606	23,099	572,362
45~49歳人口	2,709	9,981	30,785	29,149	711,919
50~54歳人口	2,292	8,693	26,924	25,217	633,679
55~59歳人口	2,003	7,313	22,823	20,471	538,085
60~64歳人口	1,833	6,729	20,671	17,854	448,981
65~69歳人口	2,156	7,695	23,862	20,306	499,249
70~74歳人口	2,730	9,714	30,219	26,457	618,732
75歳以上人口	5,627	19,229	59,685	55,470	1,243,742

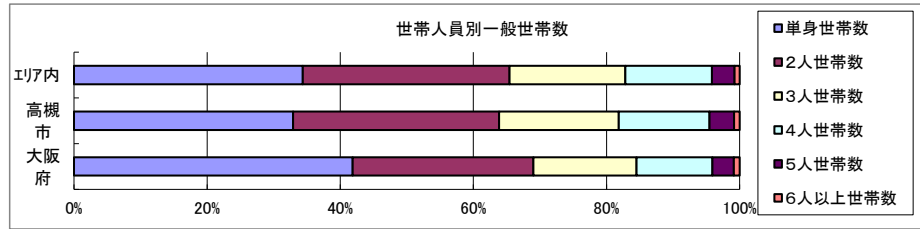


データ名	半径2km	半径3km	半径5km	高槻市	大阪府
男性総人口	16,216	59,955	188,824	168,081	4,235,956
4歳以下人口	674	2,441	7,528	6,671	162,354
5~9歳人口	673	2,532	7,969	7,083	176,474
10~14歳人口	732	2,787	8,730	8,213	187,534
15~19歳人口	702	2,887	8,893	8,441	203,718
20~24歳人口	729	2,732	8,814	8,384	231,542
25~29歳人口	742	2,589	8,230	7,530	224,908
30~34歳人口	898	3,136	9,345	8,219	230,653
35~39歳人口	953	3,457	10,792	9,474	247,335
40~44歳人口	1,127	4,031	12,336	11,166	280,736
45~49歳人口	1,313	4,774	14,976	14,279	350,481
50~54歳人口	1,104	4,194	12,992	12,294	311,958
55~59歳人口	954	3,466	10,854	9,898	264,101
60~64歳人口	853	3,117	9,708	8,481	218,762
65~69歳人口	934	3,480	10,825	9,177	237,306
70~74歳人口	1,181	4,249	13,437	11,729	284,877
75歳以上人口	2,273	7,793	24,617	22,905	493,162



データ名	半径2km	半径3km	半径5km	高槻市	大阪府
女性総人口	18,431	67,527	209,111	184,617	4,601,729
4歳以下人口	617	2,320	7,017	6,163	155,060
5~9歳人口	722	2,560	8,022	7,205	169,466
10~14歳人口	707	2,720	8,321	7,707	178,611
15~19歳人口	643	2,718	8,424	8,006	197,103
20~24歳人口	703	2,835	9,376	8,536	235,653
25~29歳人口	825	2,821	8,547	7,824	233,048
30~34歳人口	949	3,298	9,598	8,471	236,371
35~39歳人口	1,090	3,720	11,191	9,835	254,147
40~44歳人口	1,164	4,283	13,270	11,933	291,626
45~49歳人口	1,396	5,207	15,809	14,870	361,438
50~54歳人口	1,188	4,499	13,932	12,923	321,721
55~59歳人口	1,049	3,847	11,969	10,573	273,984
60~64歳人口	981	3,612	10,962	9,373	230,219
65~69歳人口	1,222	4,216	13,037	11,129	261,943
70~74歳人口	1,549	5,465	16,782	14,728	333,855
75歳以上人口	3,354	11,437	35,068	32,565	750,580

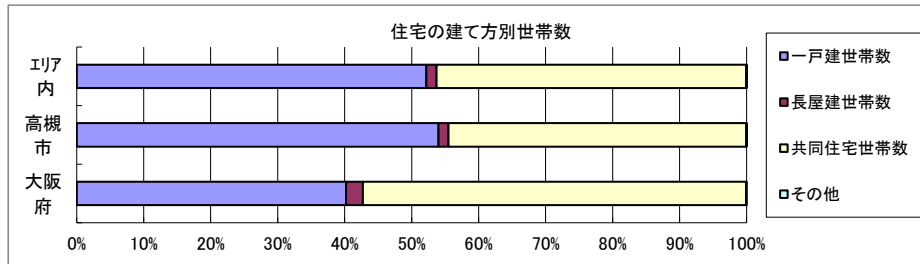
世帯数



データ名	半径2km	半径3km	半径5km	高槻市	大阪府	
一般世帯総数	15,391	55,807	175,977	152,637	4,126,995	
世帯人員別	単身世帯数	4,952	18,018	60,490	50,219	1,727,107
	2人世帯数	5,136	17,934	54,640	47,250	1,121,971
	3人世帯数	2,831	10,158	30,615	27,437	638,834
	4人世帯数	1,899	7,399	22,889	20,815	470,392
	5人世帯数	477	1,901	6,003	5,643	133,140
	6人以上世帯数	96	397	1,340	1,273	35,551

親族のみの世帯	10,232	36,746	111,998	100,618	2,350,796
核家族世帯	9,703	34,771	105,493	94,505	2,192,989
その他の親族世帯	529	1,975	6,504	6,113	157,807

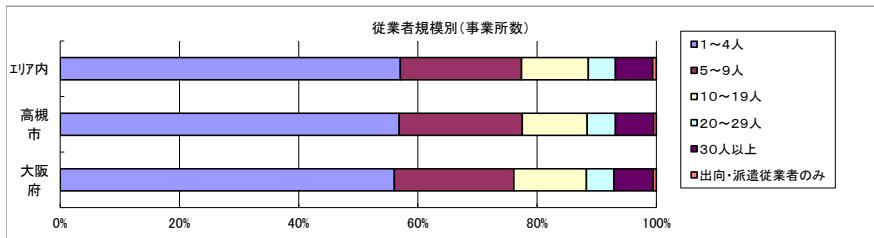
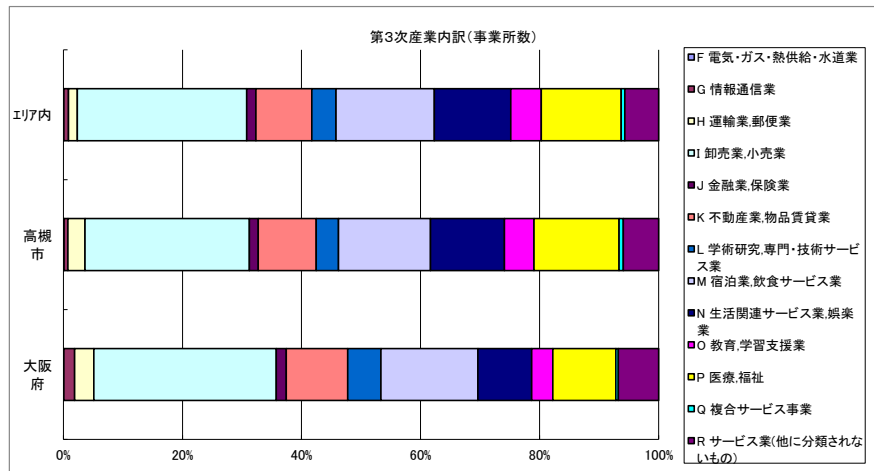
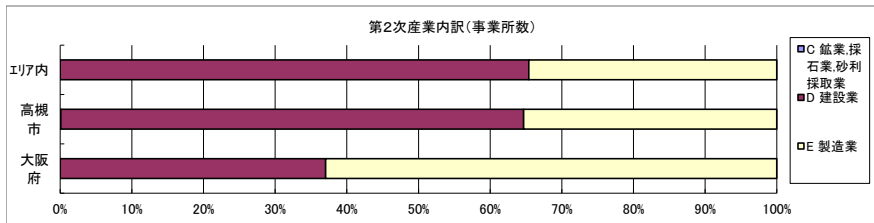
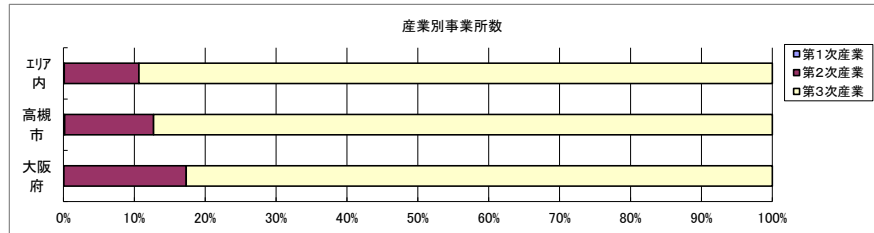
6歳未満世帯員のいる世帯	1,226	4,505	13,629	12,111	296,413
18歳未満世帯員のいる世帯	2,981	11,242	34,204	31,296	749,041
65歳以上世帯員のいる世帯	6,937	23,934	73,742	65,715	1,568,487



データ名	半径2km	半径3km	半径5km	高槻市	大阪府	
主世帯数	14,995	54,614	171,788	149,285	4,045,691	
住宅形態	一戸建世帯数	6,783	26,782	89,648	80,643	1,626,462
	長屋建世帯数	183	948	2,618	2,202	102,115
	共同住宅世帯数	8,010	26,842	79,399	66,343	2,313,875
	1~2階建て	582	3,338	11,375	8,404	202,287
	3~5階建て	2,858	11,915	39,760	36,011	784,129
	6~10階建て	1,054	4,795	15,061	13,707	669,644
	11階建て以上	3,516	6,795	13,203	8,221	657,815
	その他	18	42	123	97	3,239

データ名	半径2km	半径3km	半径5km	高槻市	大阪府	
住宅に住む一般世帯	15,123	55,119	173,692	150,894	4,090,622	
持ち家形態	持ち家世帯数	10,623	37,499	113,570	98,936	2,249,351
	民営の借家世帯数	3,006	12,239	39,063	34,224	1,371,914

経済センサス



データ名	半径2km	半径3km	半径5km	高槻市	大阪府
全産業事業所数 (S公務を除く)	1,129	3,183	10,440	9,320	392,940
第1次産業	2	5	13	15	292
第2次産業	129	319	1,098	1,169	67,782
第3次産業	999	2,861	9,329	8,136	324,866

データ名	半径2km	半径3km	半径5km	高槻市	大阪府
全産業従業者数 (S公務を除く)	13,208	31,234	112,759	102,933	4,393,139
第1次産業	12	18	61	77	2,428
第2次産業	2,959	5,235	18,307	16,965	826,556
第3次産業	10,237	25,980	94,392	85,891	3,564,155

データ名	半径2km	半径3km	半径5km	高槻市	大阪府
第2次産業内訳(事業所数)					
C 鉱業、採石業、砂利採取業	0	0	0	1	13
D 建設業	82	222	718	755	25,089
E 製造業	47	97	380	413	42,680

データ名	半径2km	半径3km	半径5km	高槻市	大阪府
第2次産業内訳(従業者数)					
C 鉱業、採石業、砂利採取業	0	0	4	53	132
D 建設業	566	1,412	4,474	5,182	222,338
E 製造業	2,393	3,823	13,829	11,730	604,086

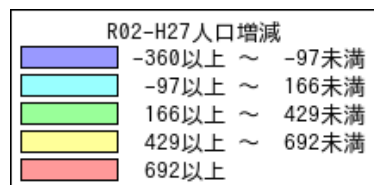
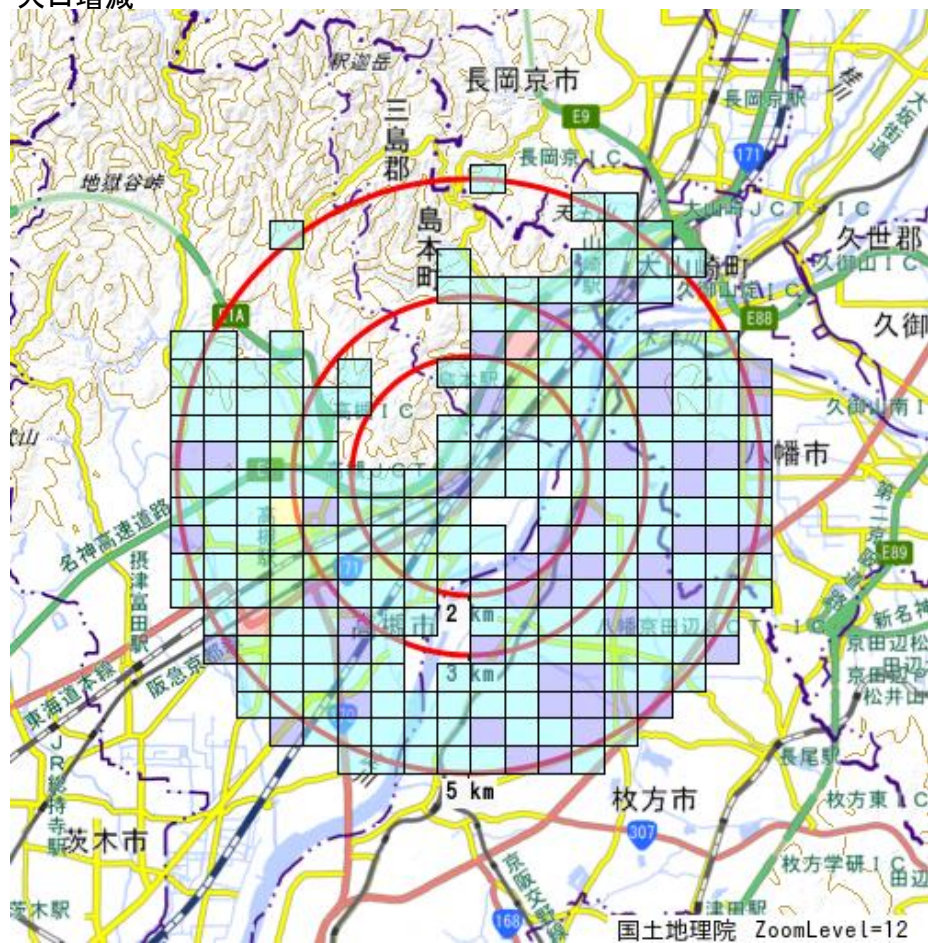
データ名	半径2km	半径3km	半径5km	高槻市	大阪府
第3次産業内訳(事業所数)					
F 電気・ガス・熱供給・水道業	1	3	8	8	229
G 情報通信業	8	24	71	52	5,842
H 運輸業、郵便業	22	36	139	234	10,489
I 卸売業、小売業	356	897	2,655	2,247	99,597
J 金融業、保険業	17	35	143	121	5,442
K 不動産業、物品賃貸業	85	245	878	794	33,574
L 学術研究、専門・技術サービス業	27	100	378	304	18,083
M 宿泊業、飲食サービス業	139	422	1,542	1,258	52,979
N 生活関連サービス業、娯楽業	118	374	1,196	1,010	29,366
O 教育、学習支援業	49	161	479	403	11,546
P 医療、福祉	115	395	1,253	1,164	34,357
Q 複合サービス事業	3	17	58	58	1,380
R サービス業(他に分類されないもの)	59	152	529	483	21,982

データ名	半径2km	半径3km	半径5km	高槻市	大阪府
第3次産業内訳(従業者数)					
F 電気・ガス・熱供給・水道業	18	54	342	392	12,504
G 情報通信業	33	121	514	307	139,601
H 運輸業、郵便業	652	852	4,060	7,153	256,896
I 卸売業、小売業	3,543	8,113	24,371	22,529	1,002,387
J 金融業、保険業	259	537	2,228	1,852	124,950
K 不動産業、物品賃貸業	281	1,373	3,497	3,285	146,899
L 学術研究、専門・技術サービス業	524	1,131	3,515	1,939	146,694
M 宿泊業、飲食サービス業	1,550	3,383	12,474	10,278	415,766
N 生活関連サービス業、娯楽業	613	1,576	5,804	4,577	169,344
O 教育、学習支援業	398	1,252	4,998	3,673	143,651
P 医療、福祉	1,725	5,369	22,834	22,678	574,571
Q 複合サービス事業	120	658	1,539	1,067	21,080
R サービス業(他に分類されないもの)	521	1,561	8,216	6,161	409,812

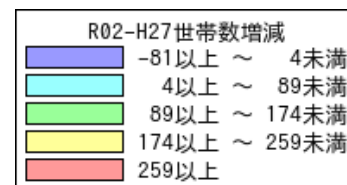
データ名	半径2km	半径3km	半径5km	高槻市	大阪府
従業者規模別(事業所数)					
1~4人	549	1,773	5,958	5,301	220,240
5~9人	274	693	2,121	1,922	78,768
10~19人	154	372	1,170	1,017	47,879
20~29人	61	136	475	440	18,039
30人以上	79	185	654	598	25,989
出向・派遣従業者のみ	12	23	63	42	2,025

データ名	半径2km	半径3km	半径5km	高槻市	大阪府
従業者規模別(従業者数)					
1~4人	1,202	3,760	12,637	11,233	477,134
5~9人	1,801	4,545	13,859	12,570	516,481
10~19人	2,111	5,038	15,895	13,995	647,503
20~29人	1,499	3,281	11,342	10,612	429,026
30人以上	6,584	14,610	59,025	54,523	2,322,995

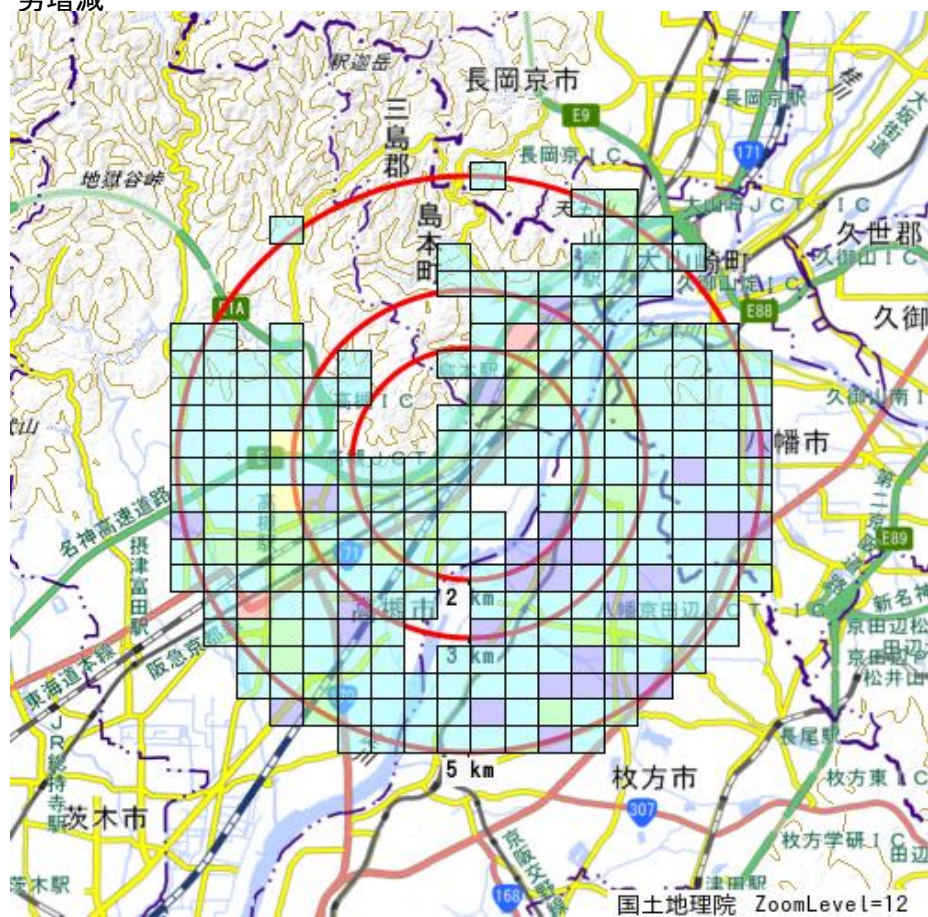
人口増減



世帯数増減



男増減



R02-H27男増減	
Dark Blue	-218以上 ~ -79未満
Light Blue	-79以上 ~ 60未満
Green	60以上 ~ 199未満
Yellow	199以上 ~ 338未満
Red	338以上

女増減



R02-H27女増減	
Dark Blue	-189以上 ~ -56未満
Light Blue	-56以上 ~ 77未満
Green	77以上 ~ 210未満
Yellow	210以上 ~ 343未満
Red	343以上