

基本分析

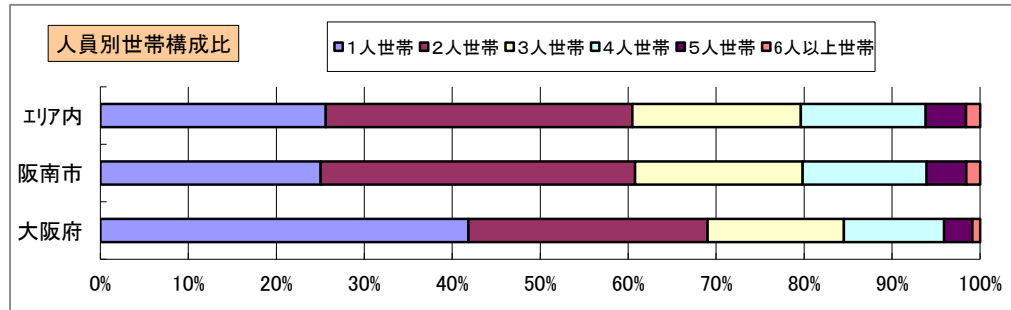
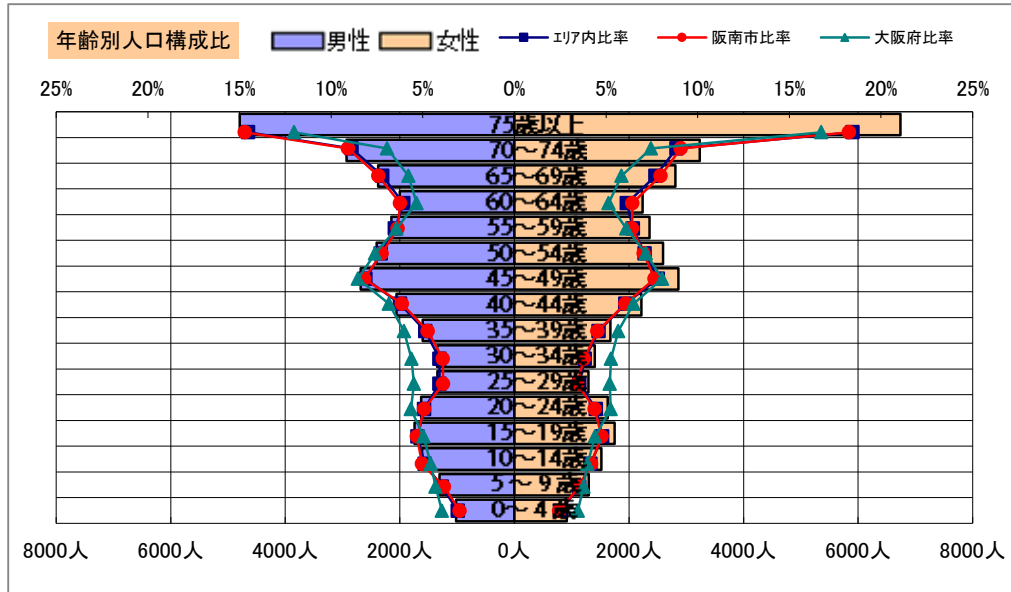
調査地点 大阪府阪南市貝掛 エリア範囲 半径2km 半径3km 半径5km

データ名	人口				
	半径2km	半径3km	半径5km	阪南市	大阪府
人口総数	17,148	35,822	69,867	51,254	8,837,685
男人口	8,221	16,907	33,149	24,250	4,235,956
女人口	8,927	18,915	36,718	27,004	4,601,729

75歳以上	2,980	6,014	11,537	8,481	1,243,742
70-74	1,629	3,207	6,162	4,645	618,732
65-69	1,431	2,733	5,188	3,946	499,249
60-64	1,178	2,306	4,241	3,243	448,981
55-59	1,130	2,338	4,510	3,268	538,085
50-54	1,170	2,512	5,001	3,657	633,679
45-49	1,263	2,824	5,544	4,047	711,919
40-44	1,016	2,178	4,274	3,118	572,362
35-39	774	1,625	3,280	2,367	501,482
30-34	612	1,337	2,749	1,964	467,024
25-29	537	1,244	2,640	1,865	457,956
20-24	737	1,591	3,254	2,371	467,195
15-19	882	1,911	3,491	2,570	400,821
10-14	741	1,658	3,129	2,350	366,145
5-9	584	1,282	2,600	1,883	345,940
0-4	435	977	1,933	1,382	317,414

年少人口(0歳~14歳)	1,760	3,917	7,663	5,615	1,029,499
生産年齢人口(15歳~64歳)	9,299	19,864	38,982	28,470	5,199,504
老年人口(65歳以上)	6,039	11,954	22,888	17,072	2,361,723
15歳以上就業者数	6,833	14,430	28,373	20,661	3,635,394
後期高齢者数(75歳以上)	2,980	6,014	11,537	8,481	1,243,742

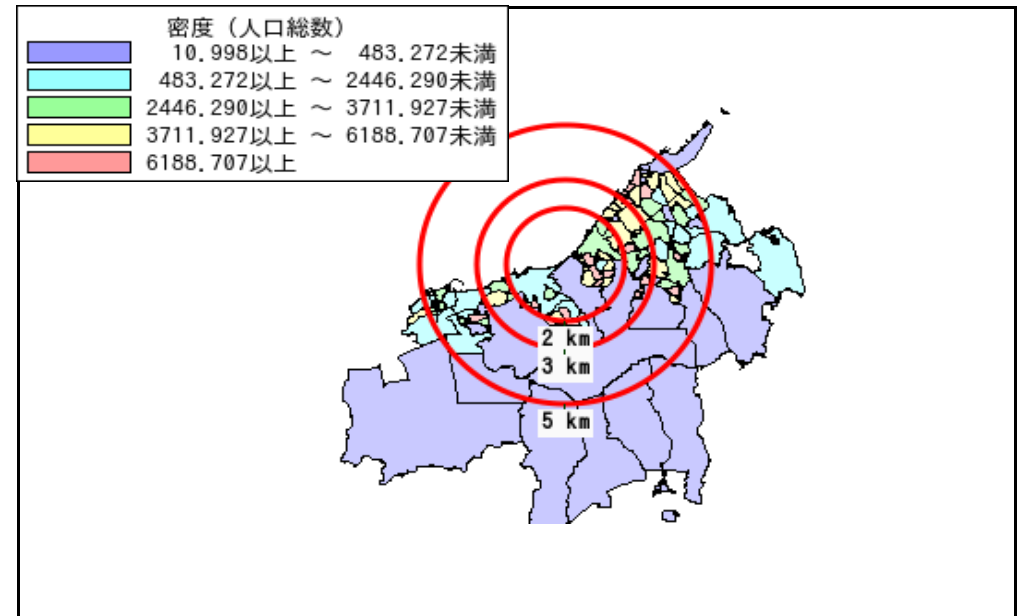
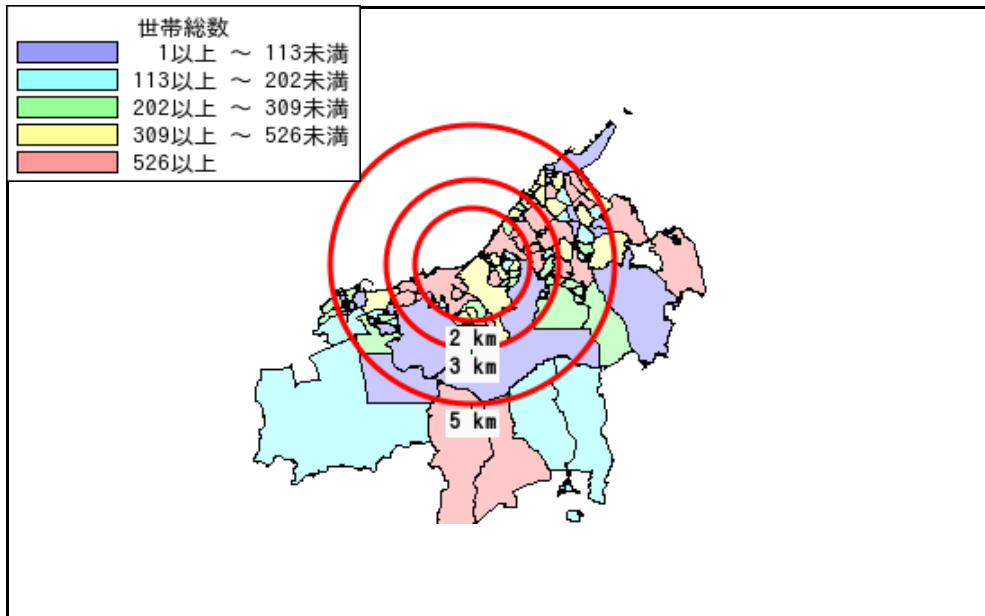
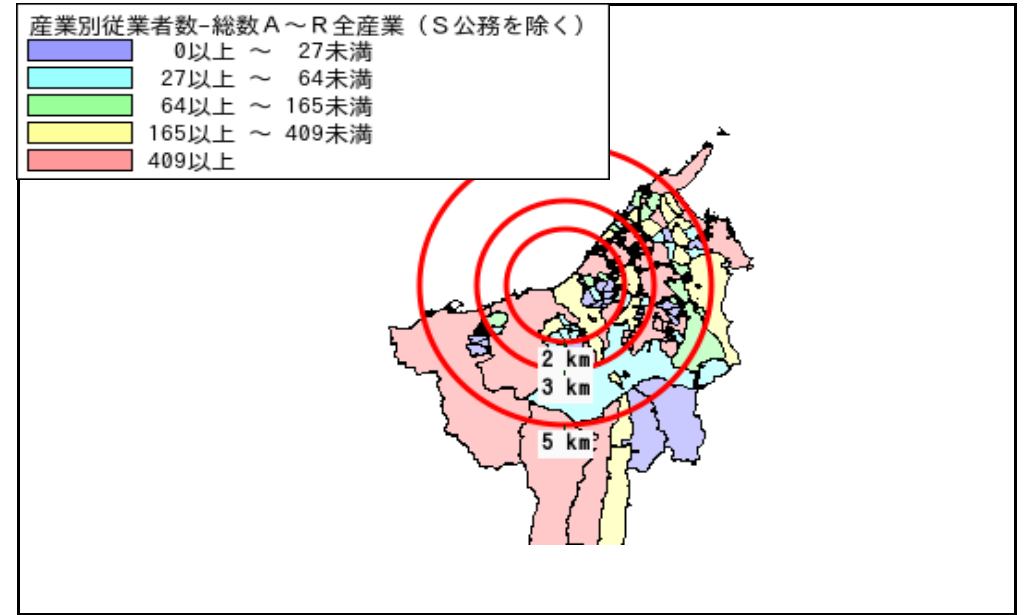
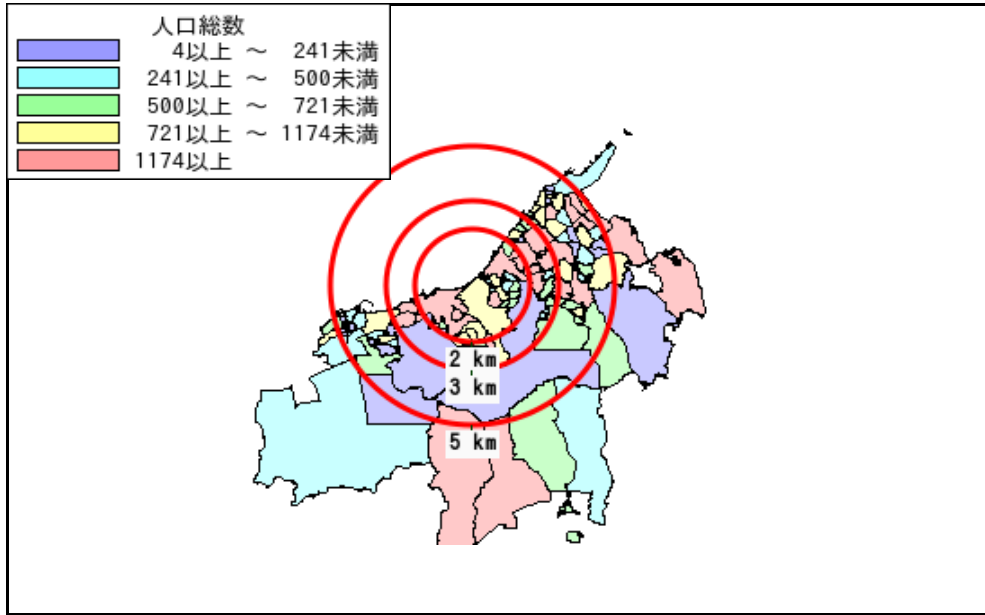
データ名	世帯数				
	半径2km	半径3km	半径5km	阪南市	大阪府
一般世帯総数	6,931	14,460	28,097	20,732	4,126,995
単身世帯	1,601	3,596	7,199	5,190	1,727,107
2人以上世帯	5,330	10,864	20,898	15,542	2,399,888
核家族世帯	4,881	9,906	18,935	14,170	2,192,989
夫婦のみの世帯	2,115	3,984	7,330	5,636	774,121
夫婦と子供から成る世帯	2,082	4,412	8,538	6,286	1,020,391
6歳未満世帯員のいる世帯	426	923	1,848	1,315	296,413
65歳以上世帯員のいる世帯	3,824	7,601	14,495	10,881	1,568,487
持ち家世帯	6,146	11,781	22,433	16,536	2,249,351
民営借家世帯	632	1,655	3,521	2,315	1,371,914



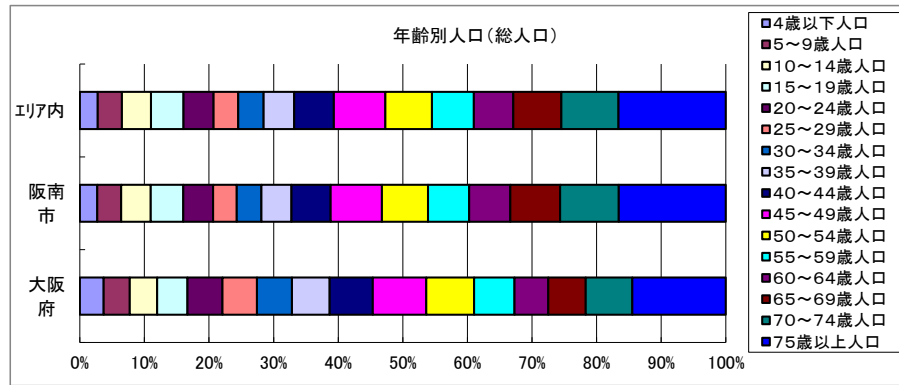
周辺地図



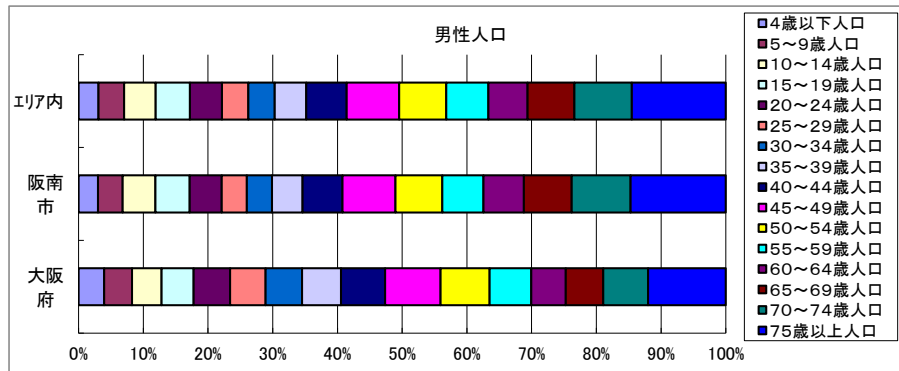
かかる小地域



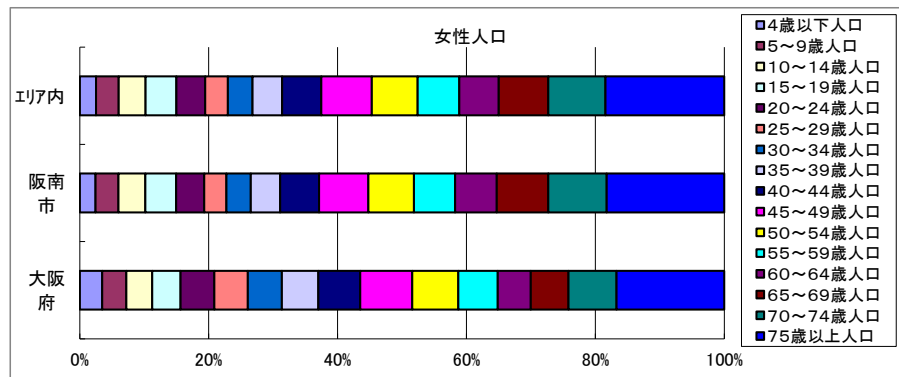
年齢別人口



データ名	半径2km	半径3km	半径5km	阪南市	大阪府
総人口	17,148	35,822	69,867	51,254	8,837,685
4歳以下人口	435	977	1,933	1,382	317,414
5～9歳人口	584	1,282	2,600	1,883	345,940
10～14歳人口	741	1,658	3,129	2,350	366,145
15～19歳人口	882	1,911	3,491	2,570	400,821
20～24歳人口	737	1,591	3,254	2,371	467,195
25～29歳人口	537	1,244	2,640	1,865	457,956
30～34歳人口	612	1,337	2,749	1,964	467,024
35～39歳人口	774	1,625	3,280	2,367	501,482
40～44歳人口	1,016	2,178	4,274	3,118	572,362
45～49歳人口	1,263	2,824	5,544	4,047	711,919
50～54歳人口	1,170	2,512	5,001	3,657	633,679
55～59歳人口	1,130	2,338	4,510	3,268	538,085
60～64歳人口	1,178	2,306	4,241	3,243	448,981
65～69歳人口	1,431	2,733	5,188	3,946	499,249
70～74歳人口	1,629	3,207	6,162	4,645	618,732
75歳以上人口	2,980	6,014	11,537	8,481	1,243,742

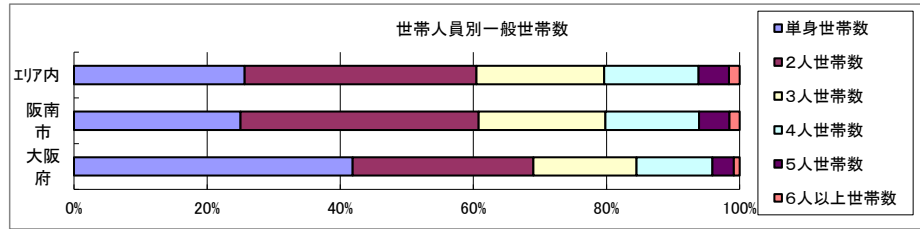


データ名	半径2km	半径3km	半径5km	阪南市	大阪府
男性総人口	8,221	16,907	33,149	24,250	4,235,956
4歳以下人口	231	518	1,020	722	162,354
5～9歳人口	293	639	1,306	930	176,474
10～14歳人口	392	866	1,612	1,221	187,534
15～19歳人口	474	970	1,743	1,287	203,718
20～24歳人口	355	780	1,628	1,191	231,542
25～29歳人口	273	617	1,347	941	224,908
30～34歳人口	299	644	1,349	944	230,653
35～39歳人口	379	784	1,603	1,144	247,335
40～44歳人口	494	1,031	2,060	1,487	280,736
45～49歳人口	605	1,378	2,682	1,984	350,481
50～54歳人口	557	1,193	2,405	1,754	311,958
55～59歳人口	544	1,117	2,150	1,540	264,101
60～64歳人口	541	1,064	2,000	1,508	218,762
65～69歳人口	659	1,255	2,377	1,795	237,306
70～74歳人口	778	1,509	2,930	2,198	284,877
75歳以上人口	1,323	2,506	4,797	3,562	493,162



データ名	半径2km	半径3km	半径5km	阪南市	大阪府
女性総人口	8,927	18,915	36,718	27,004	4,601,729
4歳以下人口	204	459	913	660	155,060
5～9歳人口	291	643	1,295	953	169,466
10～14歳人口	349	792	1,517	1,129	178,611
15～19歳人口	407	942	1,748	1,283	197,103
20～24歳人口	382	810	1,626	1,180	235,653
25～29歳人口	264	627	1,293	924	233,048
30～34歳人口	313	693	1,400	1,020	236,371
35～39歳人口	396	841	1,677	1,223	254,147
40～44歳人口	522	1,147	2,214	1,631	291,626
45～49歳人口	658	1,446	2,862	2,063	361,438
50～54歳人口	613	1,319	2,596	1,903	321,721
55～59歳人口	586	1,221	2,360	1,728	273,984
60～64歳人口	636	1,242	2,240	1,735	230,219
65～69歳人口	771	1,478	2,811	2,151	261,943
70～74歳人口	851	1,698	3,233	2,447	333,855
75歳以上人口	1,656	3,507	6,740	4,919	750,580

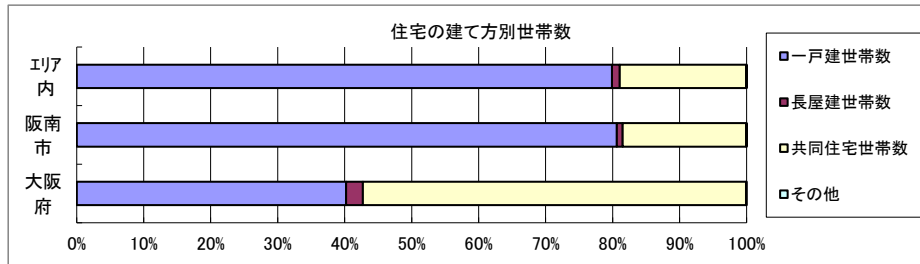
世帯数



データ名	半径2km	半径3km	半径5km	阪南市	大阪府	
一般世帯総数	6,931	14,460	28,097	20,732	4,126,995	
世帯人員別	単身世帯数	1,601	3,596	7,199	5,190	1,727,107
	2人世帯数	2,657	5,179	9,795	7,412	1,121,971
	3人世帯数	1,306	2,755	5,382	3,946	638,834
	4人世帯数	962	2,058	3,987	2,922	470,392
	5人世帯数	296	652	1,284	942	133,140
	6人以上世帯数	109	220	450	320	35,551

親族のみの世帯	5,292	10,765	20,689	15,399	2,350,796
核家族世帯	4,881	9,906	18,935	14,170	2,192,989
その他の親族世帯	410	859	1,754	1,229	157,807

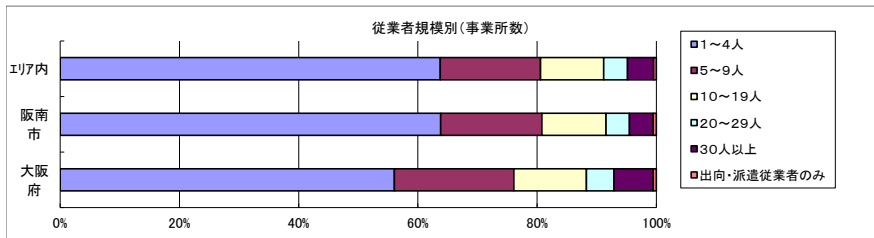
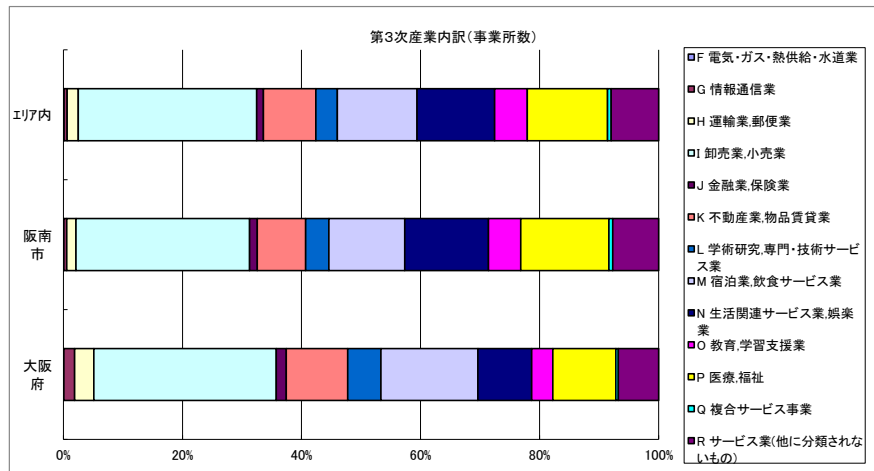
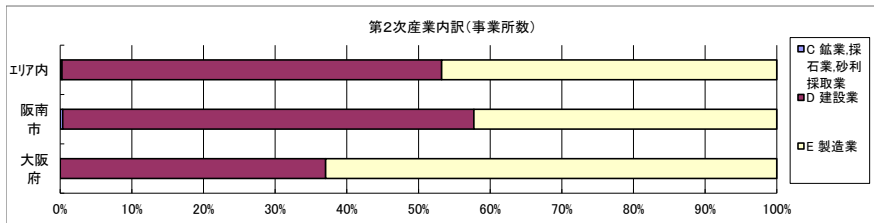
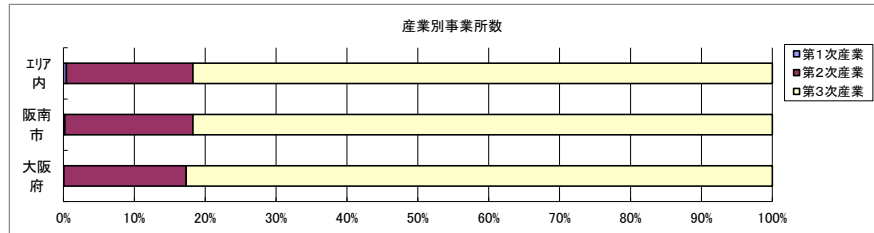
6歳未満世帯員のいる世帯	426	923	1,848	1,315	296,413
18歳未満世帯員のいる世帯	1,289	2,871	5,540	4,052	749,041
65歳以上世帯員のいる世帯	3,824	7,601	14,495	10,881	1,568,487



データ名	半径2km	半径3km	半径5km	阪南市	大阪府	
主世帯数	6,835	14,244	27,657	20,417	4,045,691	
住宅形態	一戸建世帯数	6,145	11,694	22,095	16,460	1,626,462
	長屋建世帯数	42	122	322	180	102,115
	共同住宅世帯数	647	2,424	5,221	3,769	2,313,875
	1～2階建て	348	858	1,773	1,195	202,287
	3～5階建て	174	1,224	2,509	2,154	784,129
	6～10階建て	90	209	398	288	669,644
	11階建て以上	34	132	541	132	657,815
	その他	2	5	20	8	3,239

データ名	半径2km	半径3km	半径5km	阪南市	大阪府	
住宅に住む一般世帯	6,906	14,389	27,945	20,631	4,090,622	
持ち家形態	持ち家世帯数	6,146	11,781	22,433	16,536	2,249,351
	民営の借家世帯数	632	1,655	3,521	2,315	1,371,914

経済センサス



データ名	半径2km	半径3km	半径5km	阪南市	大阪府
全産業事業所数 (S公務を除く)	378	934	2,165	1,506	392,940
第1次産業	1	2	9	3	292
第2次産業	77	171	387	272	67,782
第3次産業	301	760	1,771	1,231	324,866

データ名	半径2km	半径3km	半径5km	阪南市	大阪府
全産業従業者数 (S公務を除く)	2,989	6,880	17,110	11,165	4,393,139
第1次産業	1	12	75	14	2,428
第2次産業	828	1,418	4,205	2,238	826,556
第3次産業	2,160	5,450	12,831	8,913	3,564,155

データ名	半径2km	半径3km	半径5km	阪南市	大阪府
第2次産業内訳 (事業所数)					
C 鉱業、採石業、砂利採取業	0	0	1	1	13
D 建設業	47	105	205	156	25,089
E 製造業	30	66	181	115	42,680

データ名	半径2km	半径3km	半径5km	阪南市	大阪府
第2次産業内訳 (従業者数)					
C 鉱業、採石業、砂利採取業	0	0	3	4	132
D 建設業	243	495	976	732	222,338
E 製造業	585	923	3,226	1,502	604,086

データ名	半径2km	半径3km	半径5km	阪南市	大阪府
第3次産業内訳 (事業所数)					
F 電気・ガス・熱供給・水道業	1	1	2	1	229
G 情報通信業	1	3	9	6	5,842
H 運輸業、郵便業	4	10	33	19	10,489
I 卸売業、小売業	86	225	531	359	99,597
J 金融業、保険業	3	9	20	16	5,442
K 不動産業、物品賃貸業	35	70	156	100	33,574
L 学術研究、専門・技術サービス業	16	31	64	48	18,083
M 宿泊業、飲食サービス業	27	89	237	157	52,979
N 生活関連サービス業、娯楽業	34	99	231	173	29,366
O 教育、学習支援業	11	44	97	67	11,546
P 医療、福祉	49	113	239	182	34,357
Q 複合サービス事業	3	5	11	8	1,380
R サービス業(他に分類されないもの)	31	61	141	95	21,982

データ名	半径2km	半径3km	半径5km	阪南市	大阪府
第3次産業内訳 (従業者数)					
F 電気・ガス・熱供給・水道業	9	9	67	9	12,504
G 情報通信業	8	19	64	54	139,601
H 運輸業、郵便業	102	166	569	281	256,896
I 卸売業、小売業	654	1,548	3,567	2,364	1,002,387
J 金融業、保険業	31	127	282	214	124,950
K 不動産業、物品賃貸業	61	131	336	207	146,899
L 学術研究、専門・技術サービス業	48	101	236	154	146,694
M 宿泊業、飲食サービス業	223	617	1,546	1,003	415,766
N 生活関連サービス業、娯楽業	74	323	883	639	169,344
O 教育、学習支援業	84	245	533	379	143,651
P 医療、福祉	666	1,762	3,811	3,032	574,571
Q 複合サービス事業	69	139	181	153	21,080
R サービス業(他に分類されないもの)	131	263	756	424	409,812

データ名	半径2km	半径3km	半径5km	阪南市	大阪府
従業者規模別 (事業所数)					
1~4人	243	604	1,380	961	220,240
5~9人	57	155	364	256	78,768
10~19人	35	93	230	162	47,879
20~29人	22	41	86	59	18,039
30人以上	19	37	95	60	25,989
出向・派遣従業者のみ	1	4	10	8	2,025

データ名	半径2km	半径3km	半径5km	阪南市	大阪府
従業者規模別 (従業者数)					
1~4人	499	1,269	2,879	2,027	477,134
5~9人	367	1,005	2,385	1,665	516,481
10~19人	477	1,243	3,132	2,175	647,503
20~29人	516	959	2,000	1,374	429,026
30人以上	1,130	2,405	6,714	3,924	2,322,995

人口増減



R02-H27人口増減	
Blue	-267以上 ~ -151未満
Cyan	-151以上 ~ -35未満
Green	-35以上 ~ 81未満
Yellow	81以上 ~ 197未満
Red	197以上

世帯数増減



R02-H27世帯数増減	
Blue	-103以上 ~ -65未満
Cyan	-65以上 ~ -27未満
Green	-27以上 ~ 11未満
Yellow	11以上 ~ 49未満
Red	49以上

男増減



R02-H27男増減	
Blue	-136以上 ~ -76未満
Cyan	-76以上 ~ -16未満
Green	-16以上 ~ 44未満
Yellow	44以上 ~ 104未満
Red	104以上

女増減



R02-H27女増減	
Blue	-138以上 ~ -72未満
Cyan	-72以上 ~ -6未満
Green	-6以上 ~ 60未満
Yellow	60以上 ~ 126未満
Red	126以上