

# 基本分析

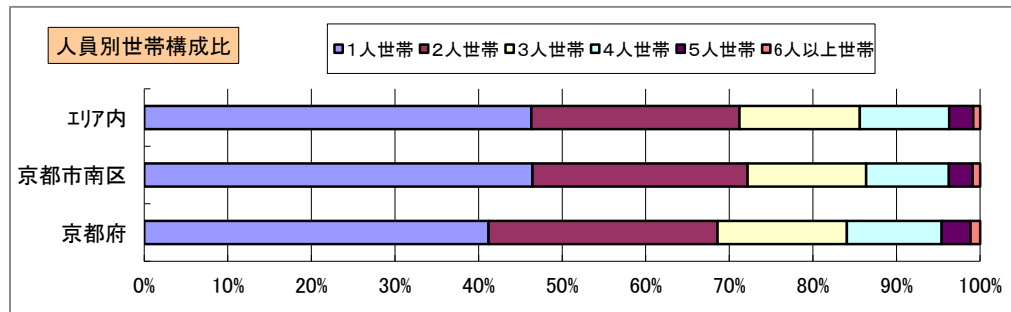
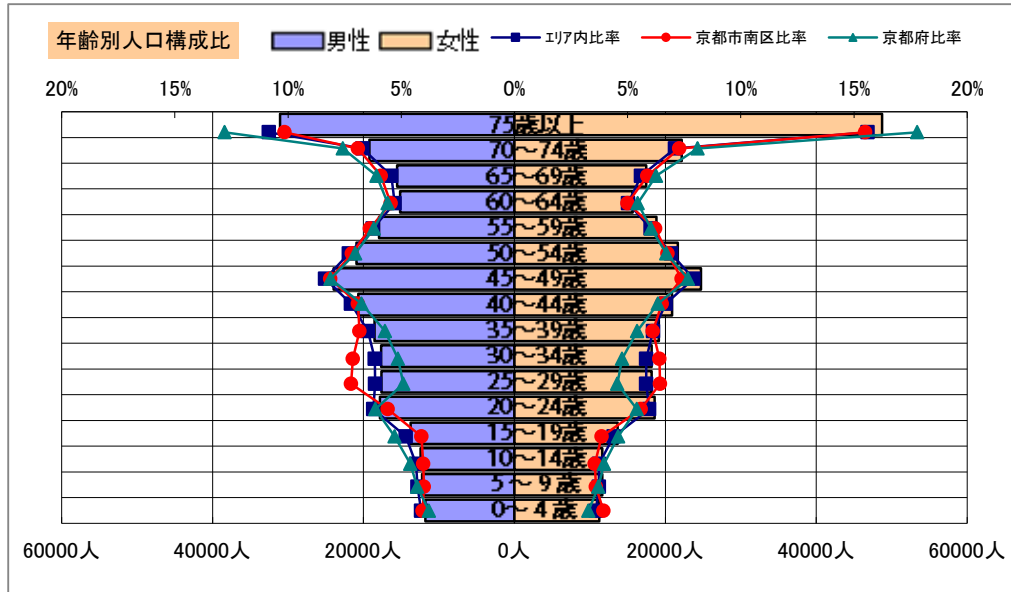
調査地点 京都府京都市南区祥栄吉祥院石原西町 エリア範囲 半径2km 半径3km 半径5km

データ名	人口				
	半径2km	半径3km	半径5km	京都市南区	京都府
人口総数	76,429	201,265	624,398	101,970	2,578,087
男人口	37,993	98,732	299,552	50,617	1,231,468
女人口	38,436	102,533	324,845	51,353	1,346,619

75歳以上	7,984	23,955	79,805	12,734	384,663
70-74	4,738	13,005	41,357	7,031	195,786
65-69	4,056	10,600	33,032	5,829	154,044
60-64	3,647	9,932	30,822	5,177	137,580
55-59	4,486	12,046	36,766	6,235	152,683
50-54	5,309	14,084	42,548	6,899	171,244
45-49	6,092	16,086	48,659	7,682	196,687
40-44	5,275	13,853	41,561	6,643	163,121
35-39	5,118	12,661	37,647	6,411	138,716
30-34	5,250	12,668	35,853	6,707	123,208
25-29	4,994	12,052	35,803	6,757	117,557
20-24	4,111	10,727	36,428	5,533	143,678
15-19	3,364	8,780	27,436	3,945	122,742
10-14	3,226	8,304	24,107	3,751	106,370
5-9	3,226	8,256	23,918	3,763	99,422
0-4	3,599	8,575	23,033	3,957	87,673

年少人口(0歳~14歳)	10,051	25,135	71,058	11,471	293,465
生産年齢人口(15歳~64歳)	47,645	122,889	373,523	61,989	1,467,216
老年人口(65歳以上)	16,778	47,560	154,194	25,594	734,493
15歳以上就業者数	32,650	85,844	260,398	42,866	1,086,427
後期高齢者数(75歳以上)	7,984	23,955	79,805	12,734	384,663




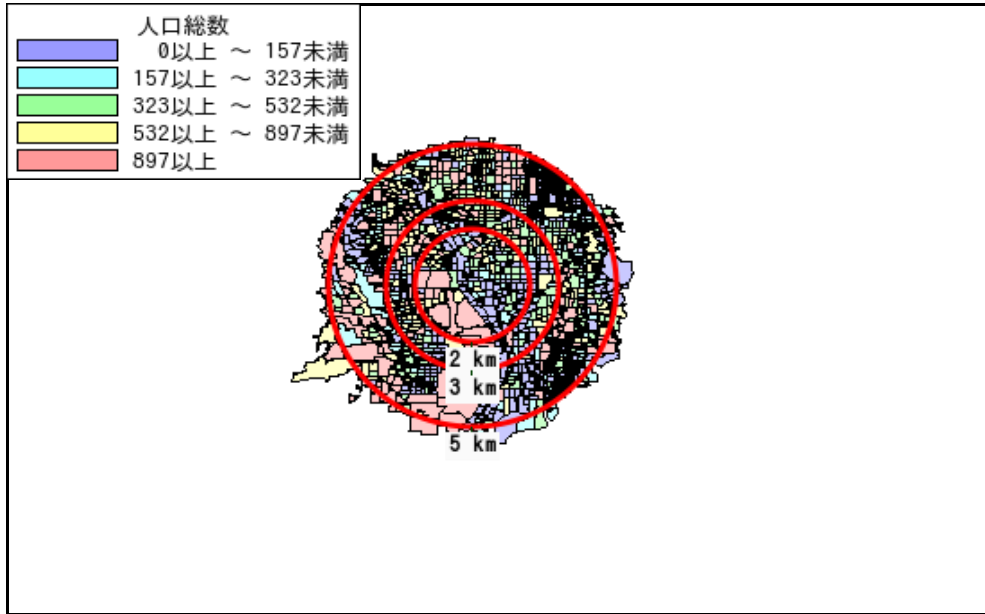
データ名	世帯数				
	半径2km	半径3km	半径5km	京都市南区	京都府
一般世帯総数	34,609	92,814	305,381	50,453	1,188,903
単身世帯	13,437	37,650	141,393	23,429	489,815
2人以上世帯	21,172	55,164	163,988	27,024	699,088
核家族世帯	19,202	49,897	147,311	24,277	622,055
夫婦のみの世帯	6,570	17,106	51,444	8,682	229,823
夫婦と子供から成る世帯	9,368	24,250	69,764	10,965	286,412
6歳未満世帯員のいる世帯	3,304	7,945	21,550	3,665	81,731
65歳以上世帯員のいる世帯	11,389	32,148	104,333	18,023	478,651
持ち家世帯	19,736	54,144	163,568	26,482	727,692
民営借家世帯	12,408	32,347	116,257	18,704	357,475



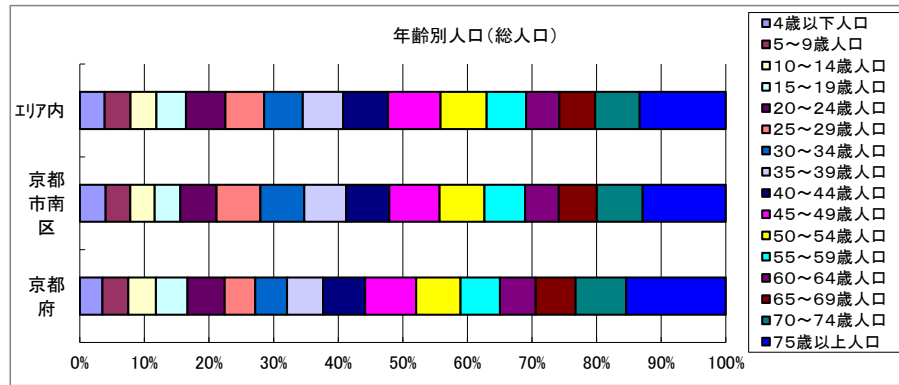
# 周辺地図



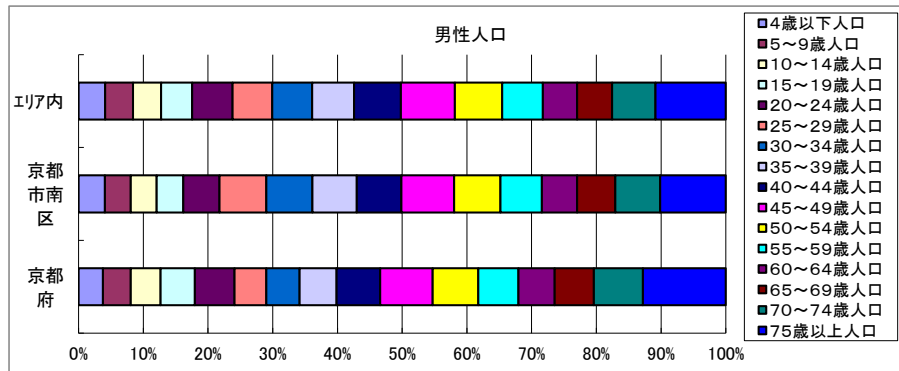
# かかる小地域



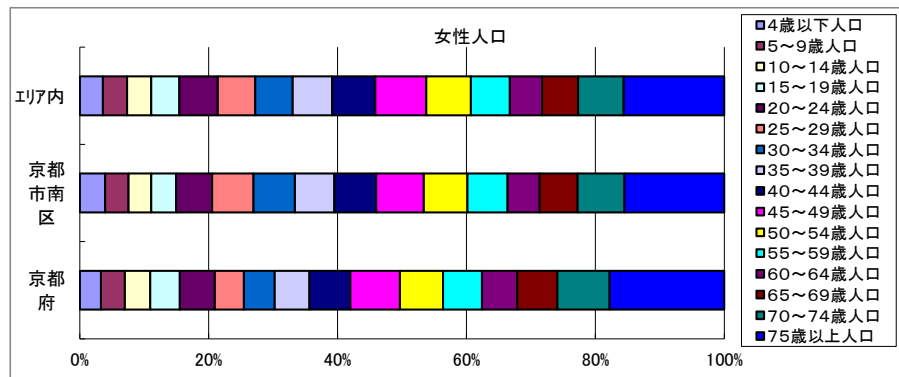
# 年齢別人口



データ名	半径2km	半径3km	半径5km	京都市南区	京都府
総人口	76,429	201,265	624,398	101,970	2,578,087
4歳以下人口	3,599	8,575	23,033	3,957	87,673
5～9歳人口	3,226	8,256	23,918	3,763	99,422
10～14歳人口	3,226	8,304	24,107	3,751	106,370
15～19歳人口	3,364	8,780	27,436	3,945	122,742
20～24歳人口	4,111	10,727	36,428	5,533	143,678
25～29歳人口	4,994	12,052	35,803	6,757	117,557
30～34歳人口	5,250	12,668	35,853	6,707	123,208
35～39歳人口	5,118	12,661	37,647	6,411	138,716
40～44歳人口	5,275	13,853	41,561	6,643	163,121
45～49歳人口	6,092	16,086	48,659	7,682	196,687
50～54歳人口	5,309	14,084	42,548	6,899	171,244
55～59歳人口	4,486	12,046	36,766	6,235	152,683
60～64歳人口	3,647	9,932	30,822	5,177	137,580
65～69歳人口	4,056	10,600	33,032	5,829	154,044
70～74歳人口	4,738	13,005	41,357	7,031	195,786
75歳以上人口	7,984	23,955	79,805	12,734	384,663

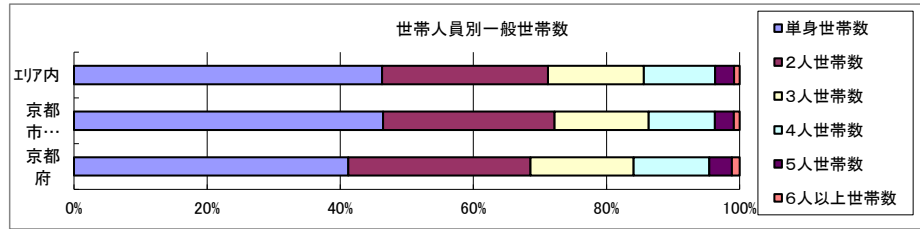


データ名	半径2km	半径3km	半径5km	京都市南区	京都府
男性総人口	37,993	98,732	299,552	50,617	1,231,468
4歳以下人口	1,793	4,346	11,798	1,981	44,921
5～9歳人口	1,666	4,259	12,259	1,954	50,989
10～14歳人口	1,676	4,342	12,449	1,970	54,601
15～19歳人口	1,707	4,437	13,747	2,010	62,816
20～24歳人口	2,093	5,389	17,841	2,736	72,975
25～29歳人口	2,602	6,119	17,632	3,530	58,228
30～34歳人口	2,693	6,406	17,653	3,491	61,072
35～39歳人口	2,648	6,402	18,528	3,346	67,929
40～44歳人口	2,660	7,002	20,676	3,378	80,204
45～49歳人口	3,086	8,109	23,952	3,975	96,445
50～54歳人口	2,688	7,090	20,919	3,508	83,620
55～59歳人口	2,247	5,965	17,945	3,116	73,770
60～64歳人口	1,867	5,037	15,147	2,671	66,427
65～69歳人口	1,953	5,072	15,568	2,885	72,290
70～74歳人口	2,255	6,103	19,207	3,381	89,958
75歳以上人口	3,218	9,577	31,072	4,963	152,103



データ名	半径2km	半径3km	半径5km	京都市南区	京都府
女性総人口	38,436	102,533	324,845	51,353	1,346,619
4歳以下人口	1,806	4,228	11,235	1,976	42,752
5～9歳人口	1,560	3,997	11,658	1,809	48,433
10～14歳人口	1,550	3,962	11,659	1,781	51,769
15～19歳人口	1,657	4,342	13,689	1,935	59,926
20～24歳人口	2,018	5,338	18,587	2,797	70,703
25～29歳人口	2,391	5,932	18,171	3,227	59,329
30～34歳人口	2,557	6,262	18,200	3,216	62,136
35～39歳人口	2,471	6,259	19,119	3,065	70,787
40～44歳人口	2,615	6,851	20,885	3,265	82,917
45～49歳人口	3,006	7,977	24,707	3,707	100,242
50～54歳人口	2,621	6,994	21,630	3,391	87,624
55～59歳人口	2,239	6,081	18,821	3,119	78,913
60～64歳人口	1,780	4,895	15,676	2,506	71,153
65～69歳人口	2,103	5,527	17,464	2,944	81,754
70～74歳人口	2,483	6,902	22,149	3,650	105,828
75歳以上人口	4,766	14,378	48,734	7,771	232,560

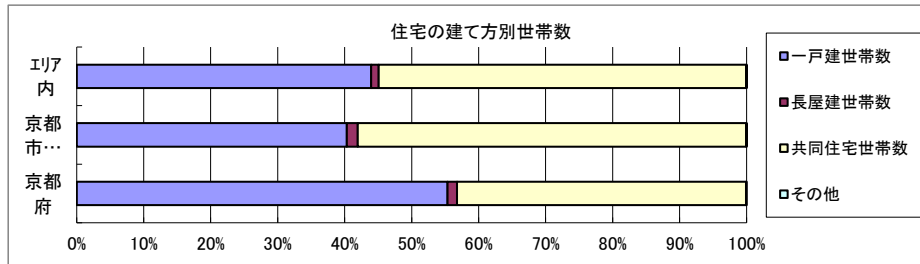
# 世帯数



データ名	半径2km	半径3km	半径5km	京都市南区	京都府	
一般世帯総数	34,609	92,814	305,381	50,453	1,188,903	
世帯人員別	単身世帯数	13,437	37,650	141,393	23,429	489,815
	2人世帯数	9,429	24,823	76,110	12,994	325,667
	3人世帯数	5,809	15,103	43,979	7,146	183,958
	4人世帯数	4,362	11,316	32,623	5,002	135,022
	5人世帯数	1,218	3,051	8,745	1,444	40,807
	6人以上世帯数	354	871	2,531	438	13,634

親族のみの世帯	20,620	53,804	159,652	26,314	685,307
核家族世帯	19,202	49,897	147,311	24,277	622,055
その他の親族世帯	1,418	3,906	12,341	2,037	63,252

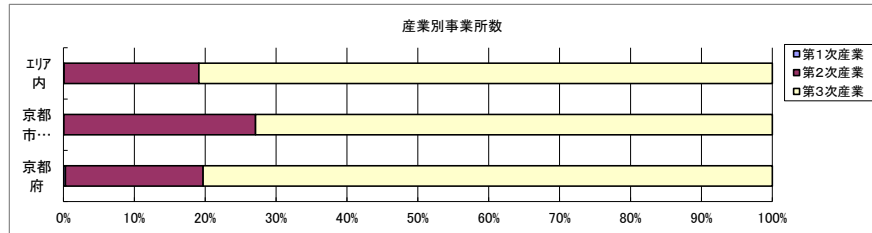
6歳未満世帯員のいる世帯	3,304	7,945	21,550	3,665	81,731
18歳未満世帯員のいる世帯	7,251	18,288	51,930	8,267	211,548
65歳以上世帯員のいる世帯	11,389	32,148	104,333	18,023	478,651



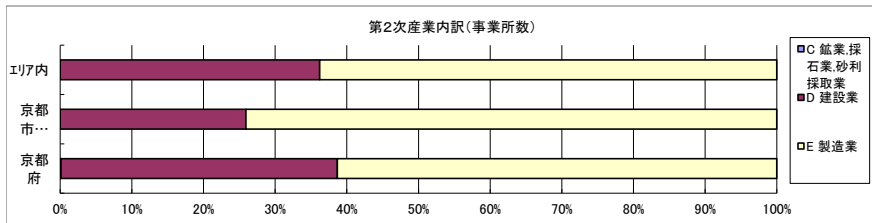
データ名	半径2km	半径3km	半径5km	京都市南区	京都府	
主世帯数	33,756	90,716	299,311	49,136	1,165,094	
住宅形態	一戸建世帯数	14,568	43,373	131,581	19,814	644,783
	長屋建世帯数	441	1,239	3,341	807	16,709
	共同住宅世帯数	18,731	46,054	164,204	28,486	502,696
	1~2階建て	2,410	5,807	18,300	2,970	80,510
	3~5階建て	6,891	18,874	71,065	10,108	247,149
	6~10階建て	7,448	16,364	53,945	12,185	125,889
	11階建て以上	1,983	5,009	20,894	3,223	49,148
	その他	16	51	185	29	906

データ名	半径2km	半径3km	半径5km	京都市南区	京都府	
住宅に住む一般世帯	34,085	91,618	302,393	49,667	1,176,644	
持ち家形態	持ち家世帯数	19,736	54,144	163,568	26,482	727,692
	民営の借家世帯数	12,408	32,347	116,257	18,704	357,475

# 経済センサス

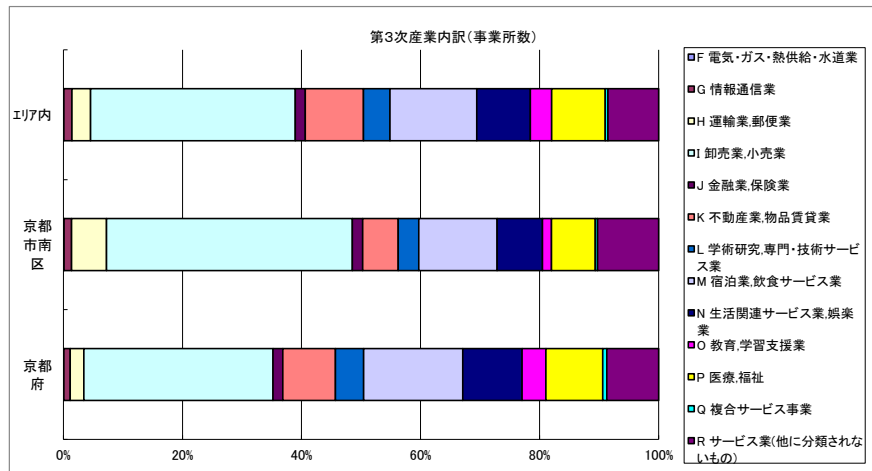


データ名	半径2km	半径3km	半径5km	京都市南区	京都府
全産業事業所数 (S公務を除く)	3,604	8,596	28,919	5,743	113,774
第1次産業	4	10	25	3	302
第2次産業	1,108	2,146	5,500	1,554	22,104
第3次産業	2,492	6,440	23,395	4,186	91,368



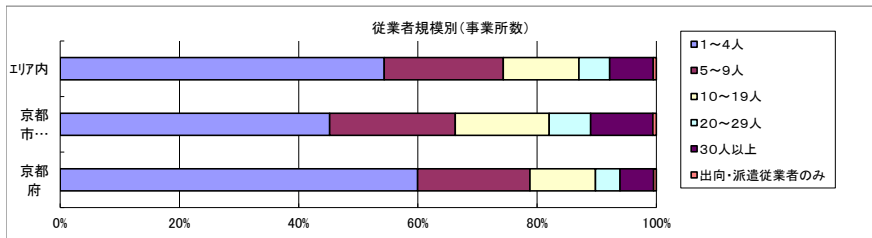
データ名	半径2km	半径3km	半径5km	京都市南区	京都府
第2次産業内訳 (事業所数)					
C 鉱業,採石業,砂利採取業	0	0	0	0	23
D 建設業	289	690	1,991	403	8,525
E 製造業	819	1,456	3,509	1,151	13,556

データ名	半径2km	半径3km	半径5km	京都市南区	京都府
第2次産業内訳 (従業者数)					
C 鉱業,採石業,砂利採取業	0	0	2	0	156
D 建設業	2,816	6,392	15,022	4,461	50,409
E 製造業	15,412	30,263	64,887	23,403	182,901



データ名	半径2km	半径3km	半径5km	京都市南区	京都府
第3次産業内訳 (事業所数)					
F 電気・ガス・熱供給・水道業	1	2	17	4	71
G 情報通信業	26	72	316	53	963
H 運輸業,郵便業	176	342	734	246	2,110
I 卸売業,小売業	1,031	2,423	8,044	1,729	29,033
J 金融業,保険業	31	97	391	73	1,498
K 不動産業,物品賃貸業	186	554	2,291	249	8,087
L 学術研究,専門・技術サービス業	83	242	1,044	145	4,337
M 宿泊業,飲食サービス業	280	788	3,409	551	15,200
N 生活関連サービス業,娯楽業	186	555	2,109	319	9,097
O 教育,学習支援業	43	193	838	63	3,664
P 医療,福祉	195	564	2,104	308	8,740
Q 複合サービス事業	10	29	106	17	594
R サービス業(他に分類されないもの)	244	579	1,992	429	7,974

データ名	半径2km	半径3km	半径5km	京都市南区	京都府
第3次産業内訳 (従業者数)					
F 電気・ガス・熱供給・水道業	15	26	951	176	2,026
G 情報通信業	448	1,598	5,658	1,610	14,576
H 運輸業,郵便業	4,875	10,743	23,928	8,980	55,419
I 卸売業,小売業	14,498	29,643	85,289	24,953	247,308
J 金融業,保険業	421	1,465	7,319	1,136	26,653
K 不動産業,物品賃貸業	879	2,500	10,038	1,856	30,328
L 学術研究,専門・技術サービス業	1,715	3,074	9,775	2,975	29,788
M 宿泊業,飲食サービス業	2,726	7,034	33,849	5,825	125,617
N 生活関連サービス業,娯楽業	1,158	2,900	11,551	1,937	46,064
O 教育,学習支援業	269	1,686	13,927	802	66,259
P 医療,福祉	3,186	9,439	39,410	5,028	163,193
Q 複合サービス事業	73	181	1,310	103	8,349
R サービス業(他に分類されないもの)	3,181	7,692	31,197	7,000	84,149



データ名	半径2km	半径3km	半径5km	京都市南区	京都府
従業者規模別 (事業所数)					
1~4人	1,575	4,260	15,715	2,596	68,208
5~9人	785	1,773	5,781	1,209	21,434
10~19人	618	1,250	3,667	906	12,491
20~29人	243	519	1,492	399	4,694
30人以上	352	753	2,116	589	6,434
出向・派遣従業者のみ	22	41	148	34	513

データ名	半径2km	半径3km	半径5km	京都市南区	京都府
従業者規模別 (従業者数)					
1~4人	3,549	9,424	34,394	5,849	145,270
5~9人	5,283	11,729	37,894	8,015	140,435
10~19人	8,488	17,091	49,734	12,414	168,480
20~29人	5,753	12,304	35,493	9,481	111,469
30人以上	28,664	64,173	186,877	54,547	571,716

### 人口増減



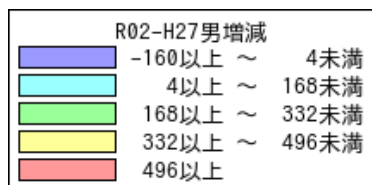
R02-H27人口増減	
Blue	-356以上 ~ -10未満
Cyan	-10以上 ~ 336未満
Green	336以上 ~ 682未満
Yellow	682以上 ~ 1028未満
Red	1028以上

### 世帯数増減



R02-H27世帯数増減	
Blue	-87以上 ~ 47未満
Cyan	47以上 ~ 181未満
Green	181以上 ~ 315未満
Yellow	315以上 ~ 449未満
Red	449以上

### 男増減



### 女増減

