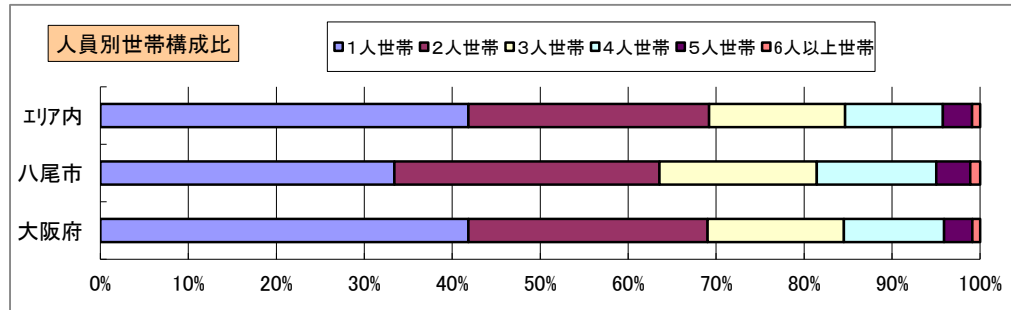
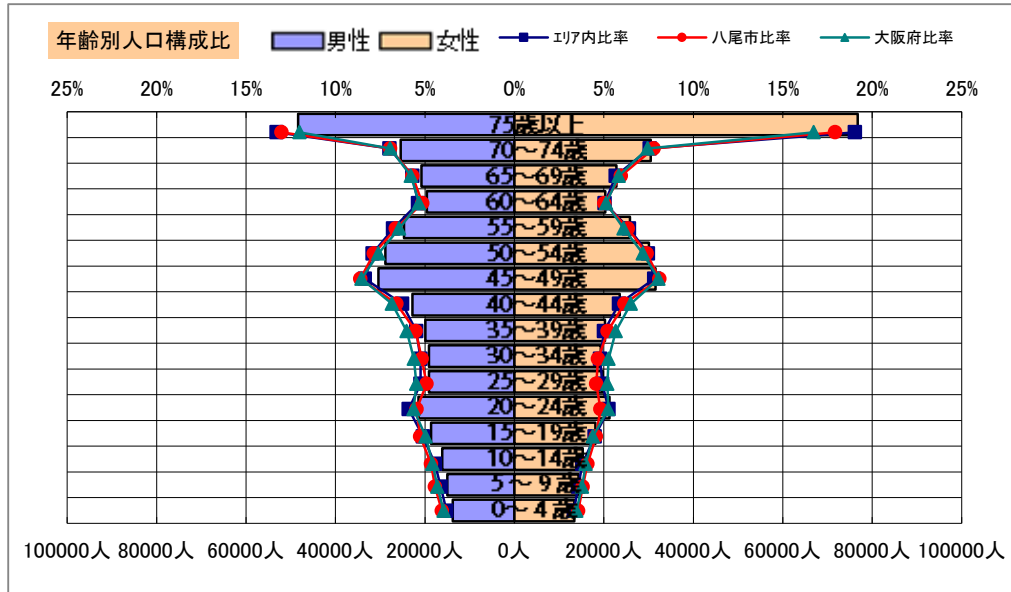


# 基本分析

調査地点 大阪府八尾市南亀井町二丁目 エリア範囲 半径2km 半径3km 半径5km



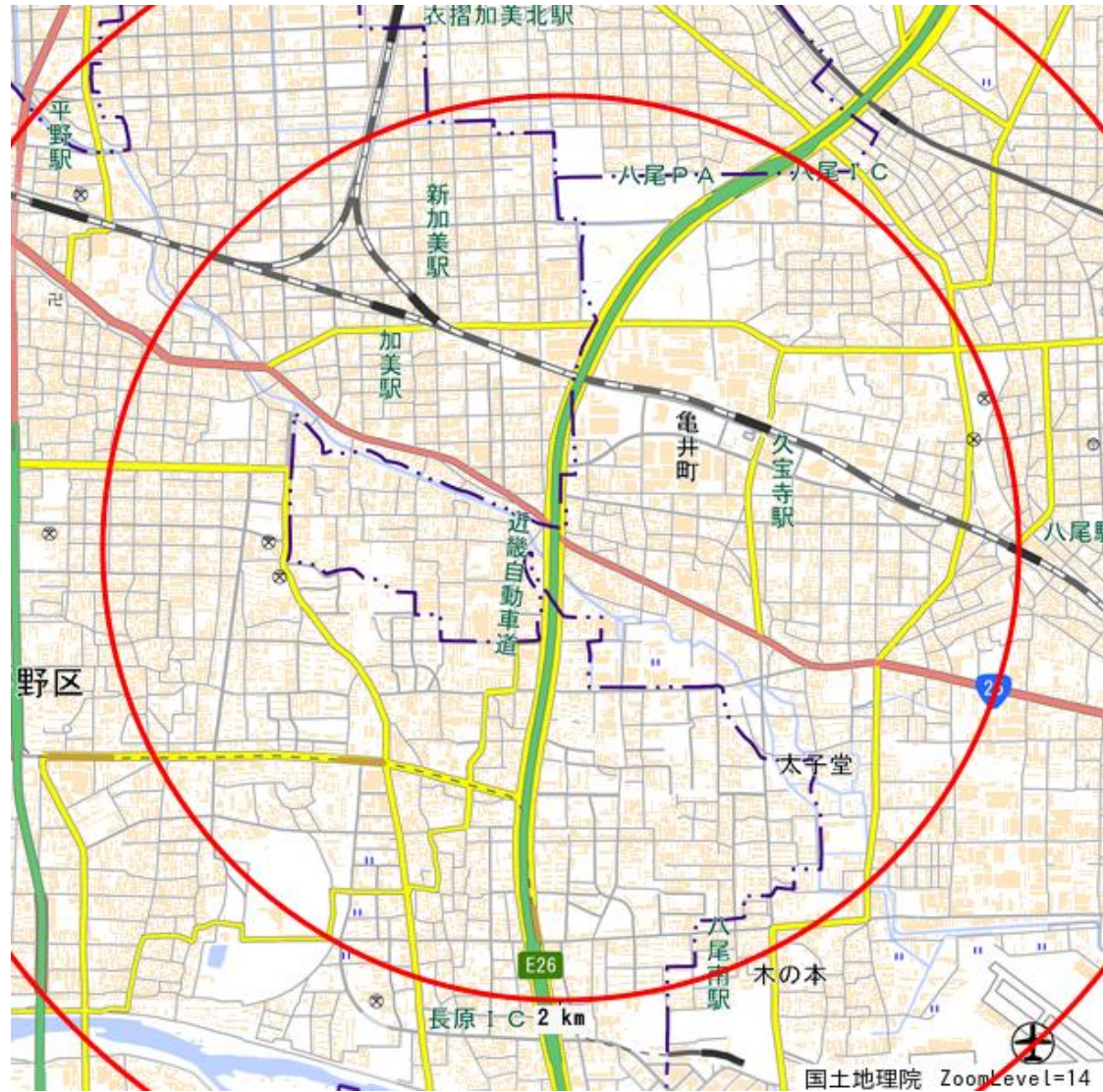
データ名	人口				
	半径2km	半径3km	半径5km	八尾市	大阪府
人口総数	145,757	305,078	793,680	264,642	8,837,685
男人口	69,095	144,929	377,593	125,858	4,235,956
女人口	76,662	160,149	416,088	138,784	4,601,729

75歳以上	22,555	47,473	125,111	40,533	1,243,742
70-74	9,852	21,248	55,922	19,196	618,732
65-69	7,669	16,434	43,577	15,178	499,249
60-64	7,134	15,197	39,940	13,218	448,981
55-59	9,634	20,078	50,497	16,811	538,085
50-54	11,557	23,672	58,933	19,788	633,679
45-49	12,064	24,781	61,950	21,692	711,919
40-44	8,779	18,013	46,401	16,532	572,362
35-39	7,630	15,562	40,167	13,916	501,482
30-34	7,059	14,630	38,408	12,770	467,024
25-29	7,040	14,914	38,923	12,305	457,956
20-24	7,232	15,642	42,714	13,315	467,195
15-19	6,840	14,079	36,722	12,724	400,821
10-14	6,363	12,608	31,454	11,311	366,145
5-9	5,781	11,491	29,342	10,687	345,940
0-4	5,182	10,372	27,209	9,876	317,414





年少人口(0歳~14歳)	17,326	34,471	88,004	31,874	1,029,499
生産年齢人口(15歳~64歳)	84,968	176,568	454,656	153,071	5,199,504
老年人口(65歳以上)	40,076	85,154	224,611	74,907	2,361,723
15歳以上就業者数	57,158	119,012	310,268	111,002	3,635,394
後期高齢者数(75歳以上)	22,555	47,473	125,111	40,533	1,243,742

データ名	世帯数				
	半径2km	半径3km	半径5km	八尾市	大阪府
一般世帯総数	67,251	142,608	369,811	114,115	4,126,995
単身世帯	26,623	58,719	154,690	38,133	1,727,107
2人以上世帯	40,628	83,889	215,121	75,982	2,399,888
核家族世帯	37,394	76,676	195,863	69,179	2,192,989
夫婦のみの世帯	12,776	26,370	66,804	23,711	774,121
夫婦と子供から成る世帯	16,845	34,250	88,579	32,737	1,020,391
6歳未満世帯員のいる世帯	4,795	9,625	25,155	9,104	296,413
65歳以上世帯員のいる世帯	27,897	58,941	151,691	49,855	1,568,487
持ち家世帯	32,761	70,301	194,644	73,387	2,249,351
民営借家世帯	19,716	47,492	132,555	31,881	1,371,914

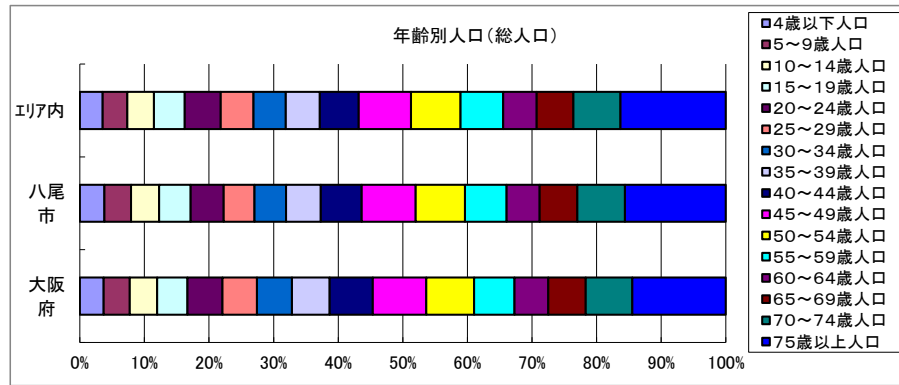
# 周辺地図



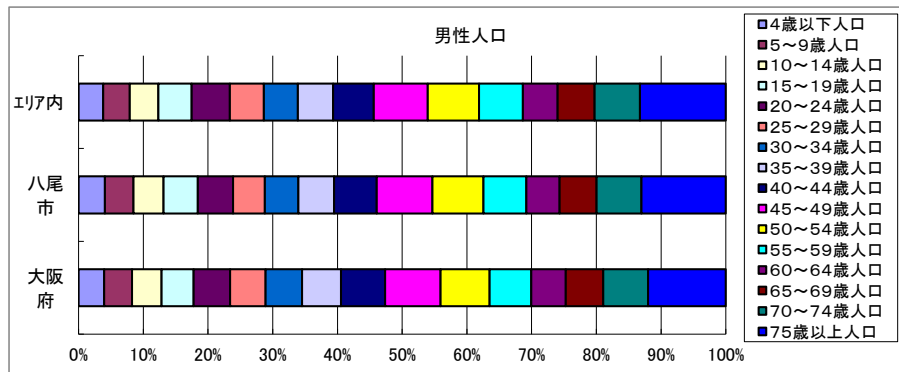
# かかる小地域



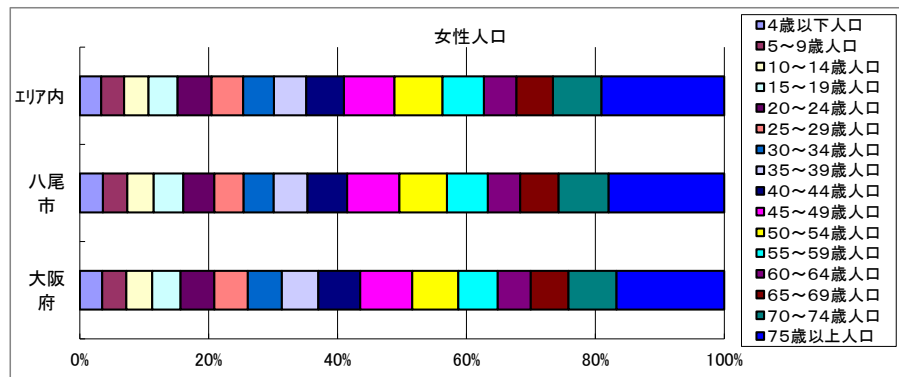
# 年齢別人口



データ名	半径2km	半径3km	半径5km	八尾市	大阪府
総人口	145,757	305,078	793,680	264,642	8,837,685
4歳以下人口	5,182	10,372	27,209	9,876	317,414
5～9歳人口	5,781	11,491	29,342	10,687	345,940
10～14歳人口	6,363	12,608	31,454	11,311	366,145
15～19歳人口	6,840	14,079	36,722	12,724	400,821
20～24歳人口	7,232	15,642	42,714	13,315	467,195
25～29歳人口	7,040	14,914	38,923	12,305	457,956
30～34歳人口	7,059	14,630	38,408	12,770	467,024
35～39歳人口	7,630	15,562	40,167	13,916	501,482
40～44歳人口	8,779	18,013	46,401	16,532	572,362
45～49歳人口	12,064	24,781	61,950	21,692	711,919
50～54歳人口	11,557	23,672	58,933	19,788	633,679
55～59歳人口	9,634	20,078	50,497	16,811	538,085
60～64歳人口	7,134	15,197	39,940	13,218	448,981
65～69歳人口	7,669	16,434	43,577	15,178	499,249
70～74歳人口	9,852	21,248	55,922	19,196	618,732
75歳以上人口	22,555	47,473	125,111	40,533	1,243,742



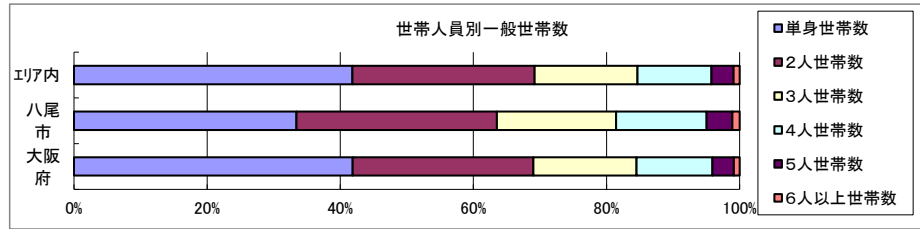
データ名	半径2km	半径3km	半径5km	八尾市	大阪府
男性総人口	69,095	144,929	377,593	125,858	4,235,956
4歳以下人口	2,649	5,275	13,821	5,003	162,354
5～9歳人口	2,900	5,872	15,004	5,473	176,474
10～14歳人口	3,288	6,433	16,153	5,739	187,534
15～19歳人口	3,394	7,082	18,635	6,492	203,718
20～24歳人口	3,663	7,876	21,471	6,740	231,542
25～29歳人口	3,530	7,370	19,136	6,066	224,908
30～34歳人口	3,494	7,320	19,121	6,380	230,653
35～39歳人口	3,759	7,773	19,937	6,806	247,335
40～44歳人口	4,346	8,886	22,828	8,133	280,736
45～49歳人口	5,883	12,204	30,414	10,623	350,481
50～54歳人口	5,649	11,546	28,839	9,692	311,958
55～59歳人口	4,753	9,868	24,694	8,166	264,101
60～64歳人口	3,534	7,517	19,600	6,350	218,762
65～69歳人口	3,648	7,839	20,755	7,041	237,306
70～74歳人口	4,404	9,619	25,432	8,576	284,877
75歳以上人口	8,690	18,299	48,374	16,055	493,162



データ名	半径2km	半径3km	半径5km	八尾市	大阪府
女性総人口	76,662	160,149	416,088	138,784	4,601,729
4歳以下人口	2,533	5,097	13,388	4,873	155,060
5～9歳人口	2,880	5,618	14,338	5,214	169,466
10～14歳人口	3,074	6,175	15,301	5,572	178,611
15～19歳人口	3,446	6,997	18,086	6,232	197,103
20～24歳人口	3,568	7,766	21,243	6,575	235,653
25～29歳人口	3,510	7,544	19,787	6,239	233,048
30～34歳人口	3,565	7,310	19,287	6,390	236,371
35～39歳人口	3,870	7,790	20,230	7,110	254,147
40～44歳人口	4,433	9,127	23,573	8,399	291,626
45～49歳人口	6,181	12,577	31,537	11,069	361,438
50～54歳人口	5,908	12,126	30,094	10,096	321,721
55～59歳人口	4,882	10,210	25,803	8,645	273,984
60～64歳人口	3,600	7,680	20,340	6,868	230,219
65～69歳人口	4,020	8,595	22,823	8,137	261,943
70～74歳人口	5,449	11,628	30,490	10,620	333,855
75歳以上人口	13,865	29,174	76,737	24,478	750,580



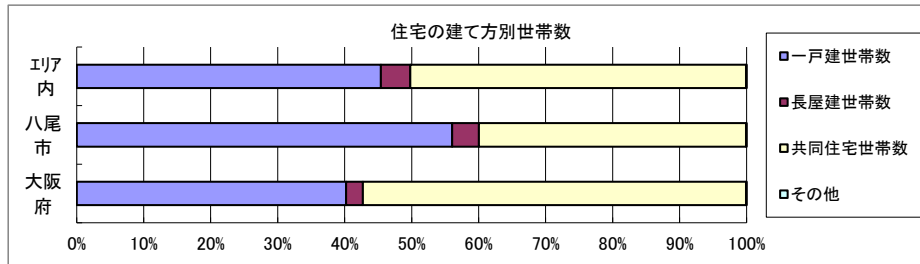
# 世帯数



データ名	半径2km	半径3km	半径5km	八尾市	大阪府	
一般世帯総数	67,251	142,608	369,811	114,115	4,126,995	
世帯人員別	単身世帯数	26,623	58,719	154,690	38,133	1,727,107
	2人世帯数	19,337	40,084	101,229	34,385	1,121,971
	3人世帯数	10,620	22,044	57,136	20,412	638,834
	4人世帯数	7,772	15,854	41,118	15,513	470,392
	5人世帯数	2,298	4,644	12,293	4,413	133,140
	6人以上世帯数	601	1,263	3,345	1,259	35,551

親族のみの世帯	39,910	82,224	210,994	74,648	2,350,796
核家族世帯	37,394	76,676	195,863	69,179	2,192,989
その他の親族世帯	2,516	5,548	15,131	5,469	157,807

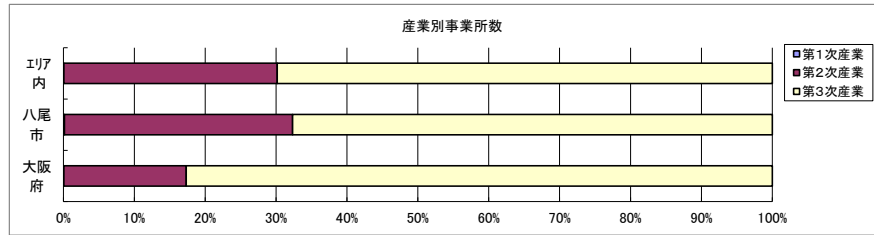
6歳未満世帯員のいる世帯	4,795	9,625	25,155	9,104	296,413
18歳未満世帯員のいる世帯	12,660	25,298	64,430	23,213	749,041
65歳以上世帯員のいる世帯	27,897	58,941	151,691	49,855	1,568,487



データ名	半径2km	半径3km	半径5km	八尾市	大阪府	
主世帯数	65,995	140,152	362,980	111,880	4,045,691	
住宅形態	一戸建世帯数	23,947	53,927	164,849	62,719	1,626,462
	長屋建世帯数	2,043	4,991	15,921	4,464	102,115
	共同住宅世帯数	39,957	81,103	181,900	44,595	2,313,875
	1～2階建て	2,964	7,549	20,437	8,282	202,287
	3～5階建て	12,350	26,542	71,128	17,617	784,129
	6～10階建て	10,279	23,028	53,209	9,590	669,644
	11階建て以上	14,363	23,984	37,127	9,106	657,815
	その他	48	131	310	102	3,239

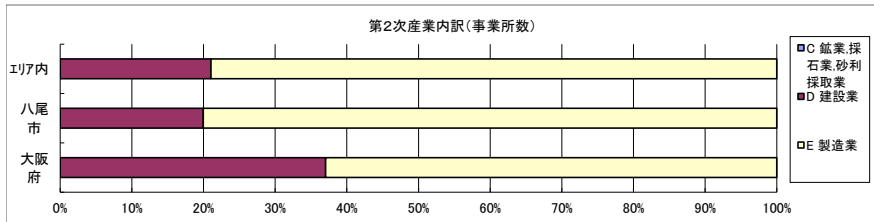
データ名	半径2km	半径3km	半径5km	八尾市	大阪府	
住宅に住む一般世帯	66,656	141,632	367,185	113,167	4,090,622	
持ち家形態	持ち家世帯数	32,761	70,301	194,644	73,387	2,249,351
	民営の借家世帯数	19,716	47,492	132,555	31,881	1,371,914

# 経済センサス



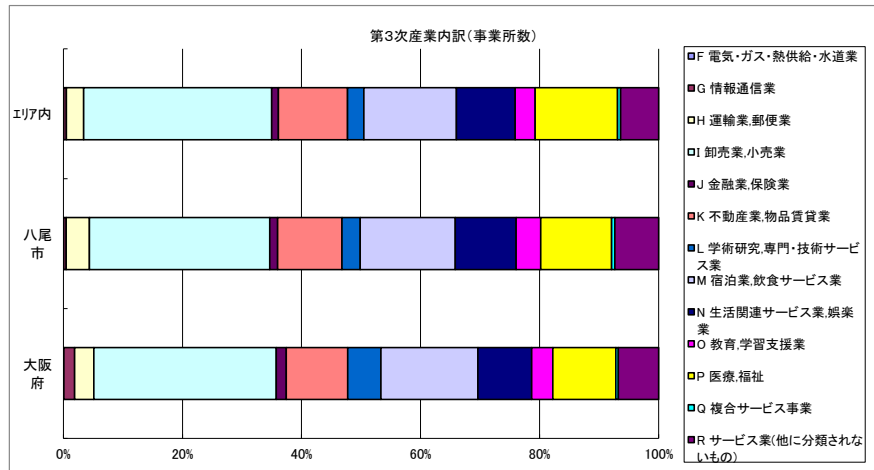
データ名	半径2km	半径3km	半径5km	八尾市	大阪府
全産業事業所数 (S公務を除く)	5,478	13,140	35,516	11,940	392,940
第1次産業	3	7	19	18	292
第2次産業	1,836	4,137	10,691	3,842	67,782
第3次産業	3,641	8,997	24,804	8,080	324,866

データ名	半径2km	半径3km	半径5km	八尾市	大阪府
全産業従業者数 (S公務を除く)	50,965	114,662	302,130	110,440	4,393,139
第1次産業	25	59	146	114	2,428
第2次産業	21,415	43,643	99,963	42,638	826,556
第3次産業	29,525	70,958	202,022	67,688	3,564,155



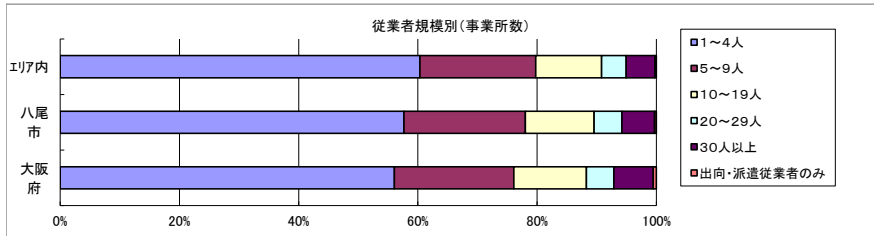
データ名	半径2km	半径3km	半径5km	八尾市	大阪府
第2次産業内訳 (事業所数)					
C 鉱業、採石業、砂利採取業	1	1	1	0	13
D 建設業	345	802	2,249	767	25,089
E 製造業	1,490	3,334	8,441	3,075	42,680

データ名	半径2km	半径3km	半径5km	八尾市	大阪府
第2次産業内訳 (従業者数)					
C 鉱業、採石業、砂利採取業	1	1	1	0	132
D 建設業	1,891	4,937	13,039	4,488	222,338
E 製造業	19,523	38,705	86,923	38,150	604,086



データ名	半径2km	半径3km	半径5km	八尾市	大阪府
第3次産業内訳 (事業所数)					
F 電気・ガス・熱供給・水道業	1	2	11	2	229
G 情報通信業	13	37	110	35	5,842
H 運輸業、郵便業	123	280	724	316	10,489
I 卸売業、小売業	1,110	2,689	7,831	2,448	99,597
J 金融業、保険業	32	102	284	106	5,442
K 不動産業、物品賃貸業	455	1,134	2,879	873	33,574
L 学術研究、専門・技術サービス業	92	249	680	249	18,083
M 宿泊業、飲食サービス業	554	1,451	3,858	1,291	52,979
N 生活関連サービス業、娯楽業	368	904	2,448	826	29,366
O 教育、学習支援業	108	269	835	332	11,546
P 医療、福祉	524	1,255	3,430	964	34,357
Q 複合サービス事業	24	52	133	44	1,380
R サービス業(他に分類されないもの)	237	573	1,581	594	21,982

データ名	半径2km	半径3km	半径5km	八尾市	大阪府
第3次産業内訳 (従業者数)					
F 電気・ガス・熱供給・水道業	11	22	140	12	12,504
G 情報通信業	64	242	652	313	139,601
H 運輸業、郵便業	2,355	5,115	14,024	6,863	256,896
I 卸売業、小売業	9,580	23,090	64,663	20,972	1,002,387
J 金融業、保険業	419	1,484	4,004	1,500	124,950
K 不動産業、物品賃貸業	1,372	3,646	8,924	2,779	146,899
L 学術研究、専門・技術サービス業	404	1,147	3,217	1,174	146,694
M 宿泊業、飲食サービス業	3,455	8,154	23,532	8,817	415,766
N 生活関連サービス業、娯楽業	1,781	4,236	10,258	3,883	169,344
O 教育、学習支援業	1,217	2,249	10,527	2,048	143,651
P 医療、福祉	7,051	16,925	50,419	15,017	574,571
Q 複合サービス事業	236	715	1,702	462	21,080
R サービス業(他に分類されないもの)	1,580	3,933	9,960	3,848	409,812



データ名	半径2km	半径3km	半径5km	八尾市	大阪府
従業者規模別 (事業所数)					
1~4人	3,269	7,902	21,431	6,885	220,240
5~9人	1,028	2,530	6,896	2,432	78,768
10~19人	616	1,448	3,920	1,376	47,879
20~29人	251	549	1,473	558	18,038
30人以上	298	670	1,699	652	25,989
出向・派遣従業者のみ	15	41	96	37	2,025

データ名	半径2km	半径3km	半径5km	八尾市	大阪府
従業者規模別 (従業者数)					
1~4人	7,111	17,290	46,181	15,018	477,134
5~9人	6,817	16,680	45,143	15,923	516,481
10~19人	8,257	19,495	52,851	18,513	647,503
20~29人	5,978	13,153	35,189	13,363	429,026
30人以上	22,802	48,045	122,766	47,623	2,322,995

### 人口増減



R02-H27人口増減	
Blue	-920以上 ~ -599未満
Cyan	-599以上 ~ -278未満
Green	-278以上 ~ 43未満
Yellow	43以上 ~ 364未満
Red	364以上

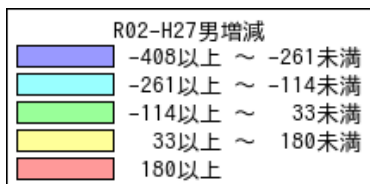
### 世帯数増減



R02-H27世帯数増減	
Blue	-338以上 ~ -186未満
Cyan	-186以上 ~ -34未満
Green	-34以上 ~ 118未満
Yellow	118以上 ~ 270未満
Red	270以上



### 男増減



### 女増減

