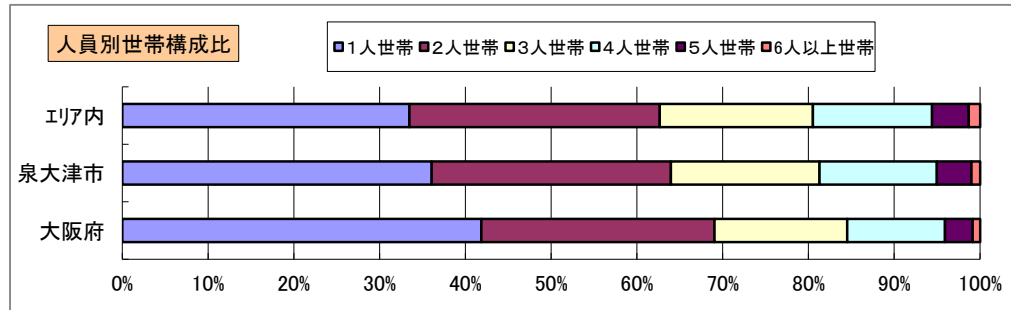
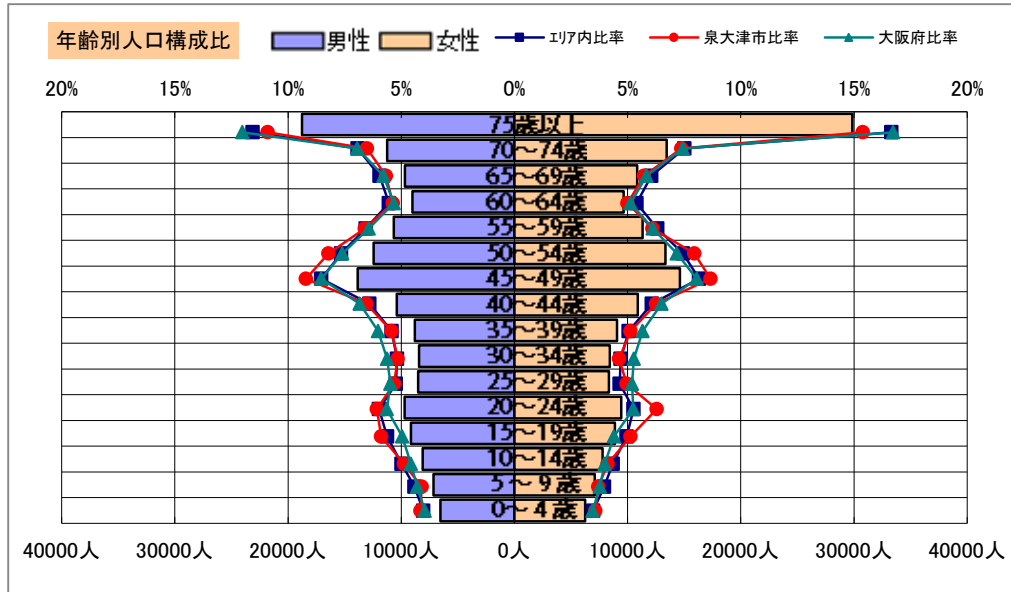


# 基本分析

調査地点 大阪府泉大津市池浦町一丁目 エリア範囲 半径2km 半径3km 半径5km



データ名	人口				
	半径2km	半径3km	半径5km	泉大津市	大阪府
人口総数	93,776	174,734	346,789	74,412	8,837,685
男人口	44,309	83,015	164,921	35,224	4,235,956
女人口	49,467	91,719	181,869	39,188	4,601,729

75歳以上	12,390	24,213	48,616	9,685	1,243,742
70~74	6,146	12,324	24,691	5,089	618,732
65~69	5,052	10,241	20,498	4,165	499,249
60~64	4,711	9,233	18,665	3,777	448,981
55~59	5,843	11,087	21,972	4,635	538,085
50~54	7,440	13,341	25,764	5,901	633,679
45~49	8,273	14,727	28,483	6,520	711,919
40~44	5,969	10,796	21,292	4,670	572,362
35~39	4,864	8,757	17,854	3,846	501,482
30~34	4,554	8,359	16,834	3,565	467,024
25~29	4,701	8,657	16,844	3,747	457,956
20~24	5,642	10,180	19,143	4,518	467,195
15~19	5,149	9,291	18,020	4,010	400,821
10~14	4,274	7,848	15,904	3,274	366,145
5~9	3,706	6,883	14,265	2,845	345,940
0~4	3,493	6,091	12,779	2,808	317,414

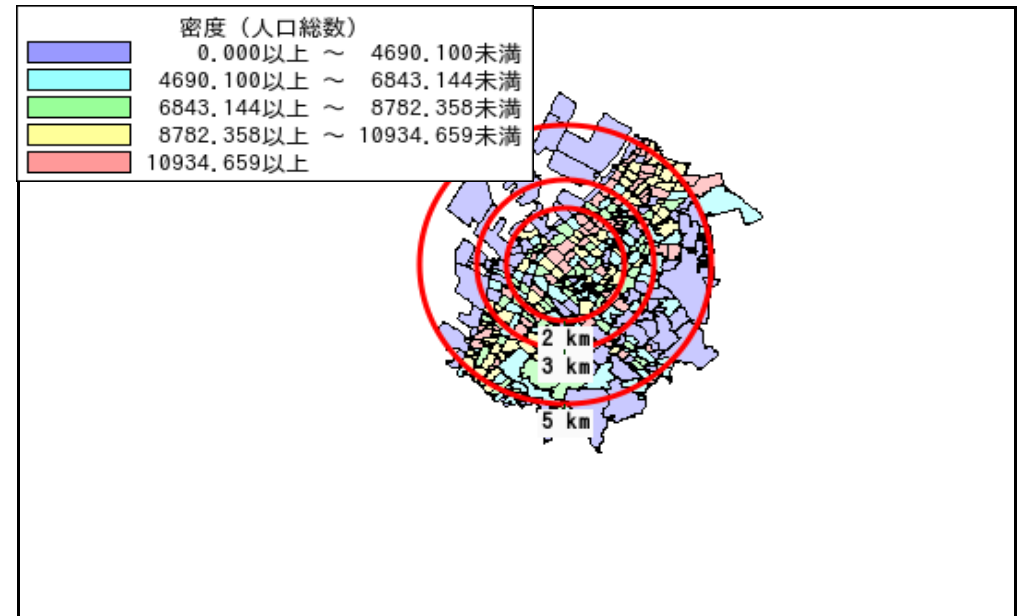
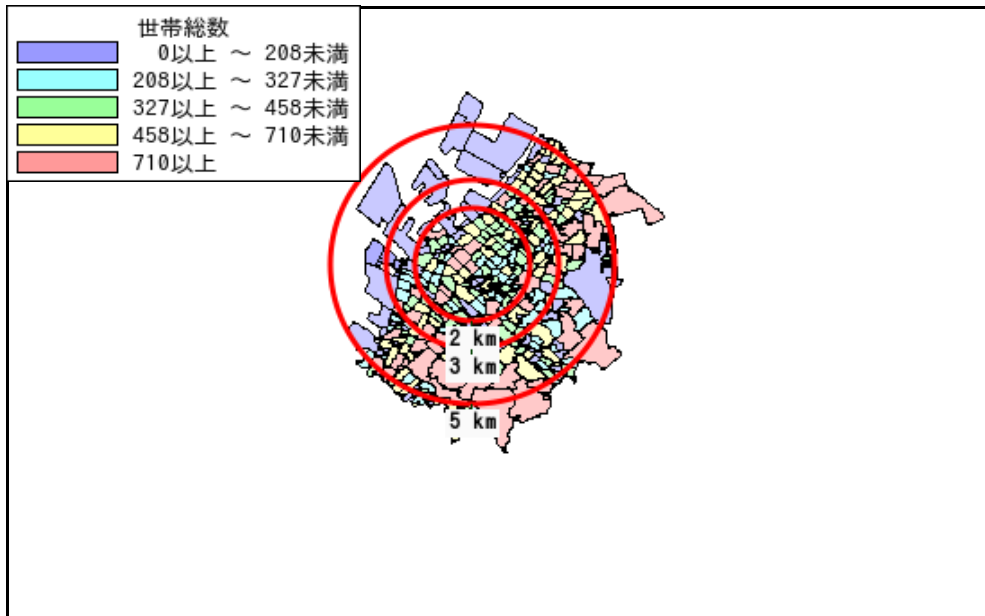
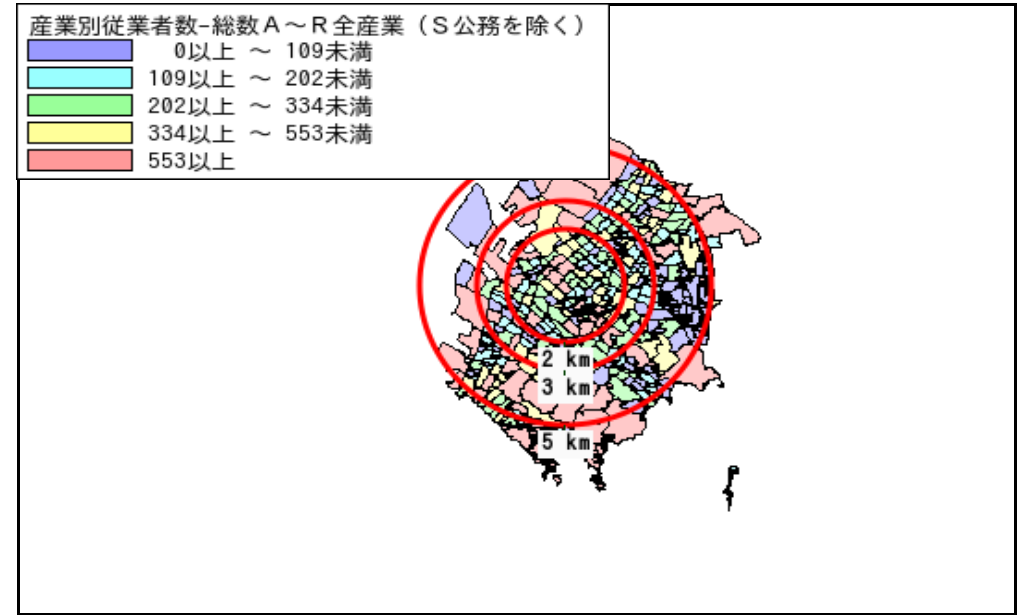
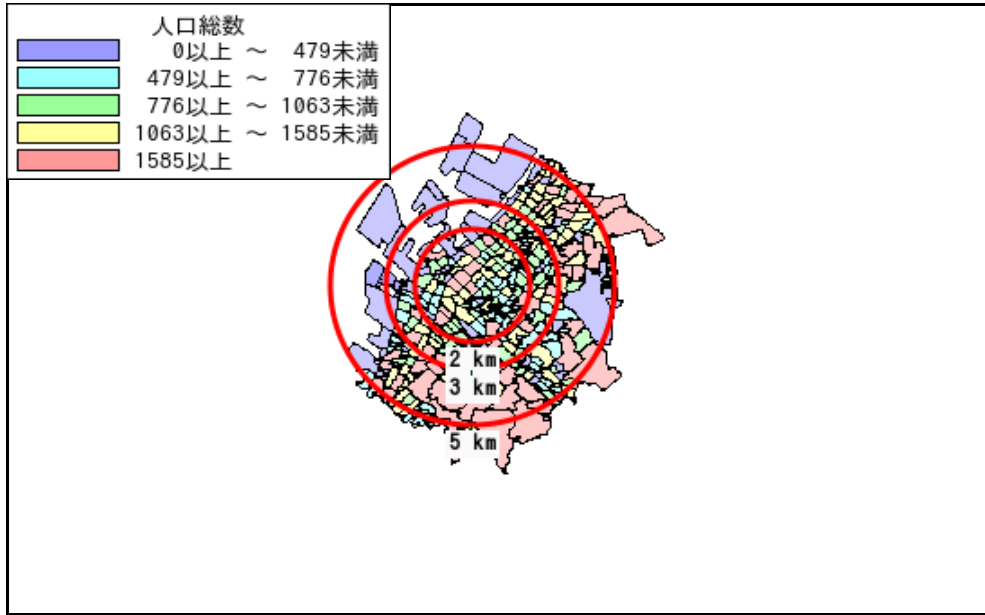
年少人口(0歳~14歳)	11,473	20,822	42,949	8,927	1,029,499
生産年齢人口(15歳~64歳)	57,147	104,427	204,871	45,189	5,199,504
老年人口(65歳以上)	23,588	46,779	93,805	18,939	2,361,723
15歳以上就業者数	39,978	72,807	144,667	32,018	3,635,394
後期高齢者数(75歳以上)	12,390	24,213	48,616	9,685	1,243,742

データ名	世帯数				
	半径2km	半径3km	半径5km	泉大津市	大阪府
一般世帯総数	40,470	75,401	147,190	32,469	4,126,995
単身世帯	14,262	26,351	49,290	11,709	1,727,107
2人以上世帯	26,208	49,050	97,900	20,760	2,399,888
核家族世帯	23,889	44,556	88,824	18,980	2,192,989
夫婦のみの世帯	7,733	14,612	29,120	6,268	774,121
夫婦と子供から成る世帯	11,608	20,975	42,292	9,244	1,020,391
6歳未満世帯員のいる世帯	3,184	5,620	11,691	2,548	296,413
65歳以上世帯員のいる世帯	15,582	31,222	62,003	12,577	1,568,487
持ち家世帯	23,815	45,257	91,421	18,768	2,249,351
民営借家世帯	12,036	19,305	35,369	8,841	1,371,914

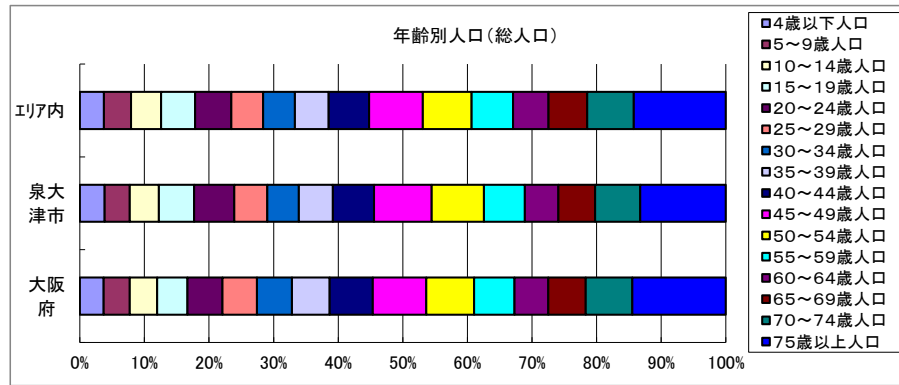
# 周辺地図



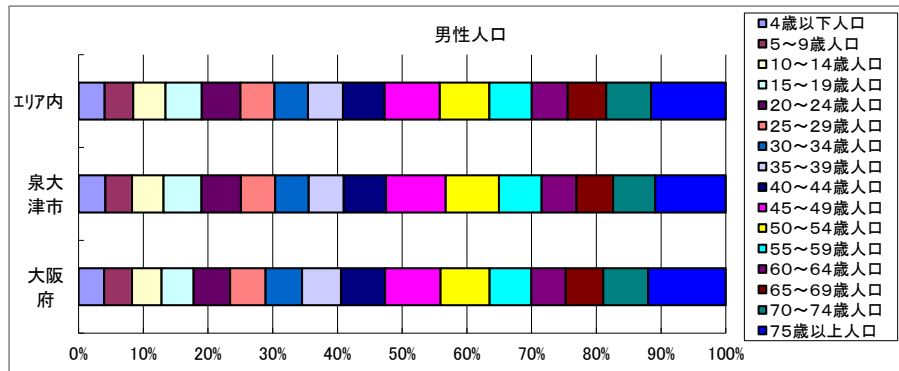
# かかる小地域



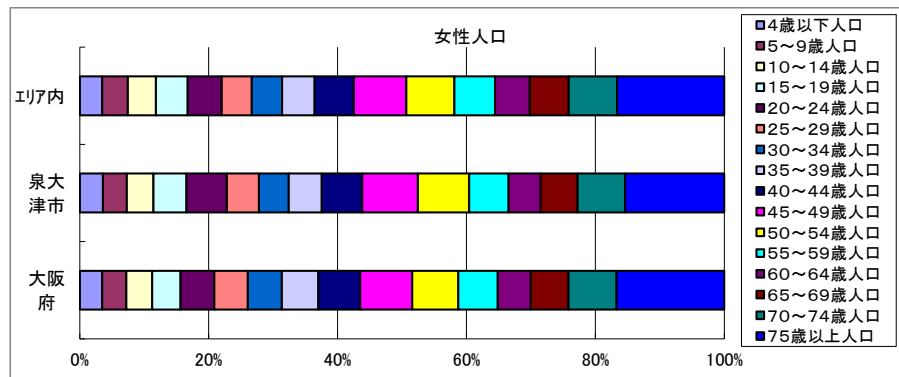
# 年齢別人口



データ名	半径2km	半径3km	半径5km	泉大津市	大阪府
総人口	93,776	174,734	346,789	74,412	8,837,685
4歳以下人口	3,493	6,091	12,779	2,808	317,414
5～9歳人口	3,706	6,883	14,265	2,845	345,940
10～14歳人口	4,274	7,848	15,904	3,274	366,145
15～19歳人口	5,149	9,291	18,020	4,010	400,821
20～24歳人口	5,642	10,180	19,143	4,518	467,195
25～29歳人口	4,701	8,657	16,844	3,747	457,956
30～34歳人口	4,554	8,359	16,834	3,565	467,024
35～39歳人口	4,864	8,757	17,854	3,846	501,482
40～44歳人口	5,969	10,796	21,292	4,670	572,362
45～49歳人口	8,273	14,727	28,483	6,520	711,919
50～54歳人口	7,440	13,341	25,764	5,901	633,679
55～59歳人口	5,843	11,087	21,972	4,635	538,085
60～64歳人口	4,711	9,233	18,665	3,777	448,981
65～69歳人口	5,052	10,241	20,498	4,165	499,249
70～74歳人口	6,146	12,324	24,691	5,089	618,732
75歳以上人口	12,390	24,213	48,616	9,685	1,243,742

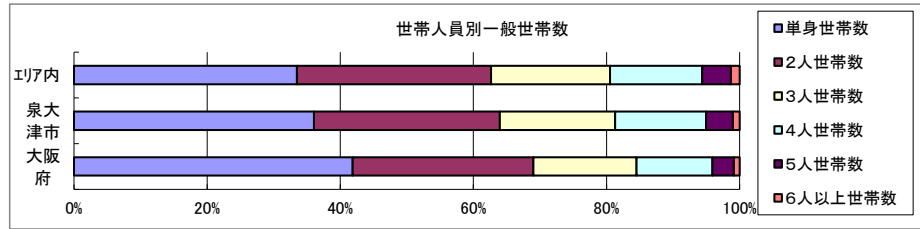


データ名	半径2km	半径3km	半径5km	泉大津市	大阪府
男性総人口	44,309	83,015	164,921	35,224	4,235,956
4歳以下人口	1,783	3,107	6,541	1,433	162,354
5～9歳人口	1,833	3,444	7,157	1,419	176,474
10～14歳人口	2,197	4,029	8,103	1,690	187,534
15～19歳人口	2,592	4,735	9,131	2,037	203,718
20～24歳人口	2,639	5,078	9,711	2,103	231,542
25～29歳人口	2,323	4,432	8,504	1,840	224,908
30～34歳人口	2,253	4,217	8,416	1,786	230,653
35～39歳人口	2,352	4,291	8,797	1,876	247,335
40～44歳人口	2,916	5,287	10,400	2,262	280,736
45～49歳人口	4,057	7,146	13,855	3,190	350,481
50～54歳人口	3,590	6,432	12,428	2,844	311,958
55～59歳人口	2,906	5,400	10,660	2,288	264,101
60～64歳人口	2,318	4,446	9,005	1,858	218,762
65～69歳人口	2,381	4,835	9,665	1,965	237,306
70～74歳人口	2,685	5,562	11,241	2,252	284,877
75歳以上人口	4,737	9,226	18,768	3,771	493,162



データ名	半径2km	半径3km	半径5km	泉大津市	大阪府
女性総人口	49,467	91,719	181,869	39,188	4,601,729
4歳以下人口	1,710	2,984	6,238	1,375	155,060
5～9歳人口	1,873	3,438	7,109	1,426	169,466
10～14歳人口	2,076	3,820	7,800	1,584	178,611
15～19歳人口	2,557	4,556	8,890	1,973	197,103
20～24歳人口	3,004	5,103	9,431	2,415	235,653
25～29歳人口	2,378	4,224	8,341	1,907	233,048
30～34歳人口	2,301	4,142	8,418	1,779	236,371
35～39歳人口	2,512	4,466	9,057	1,970	254,147
40～44歳人口	3,053	5,508	10,892	2,408	291,626
45～49歳人口	4,216	7,582	14,628	3,330	361,438
50～54歳人口	3,851	6,909	13,335	3,057	321,721
55～59歳人口	2,938	5,686	11,312	2,347	273,984
60～64歳人口	2,393	4,787	9,660	1,919	230,219
65～69歳人口	2,671	5,406	10,832	2,200	261,943
70～74歳人口	3,461	6,762	13,450	2,837	333,855
75歳以上人口	7,653	14,987	29,849	5,914	750,580

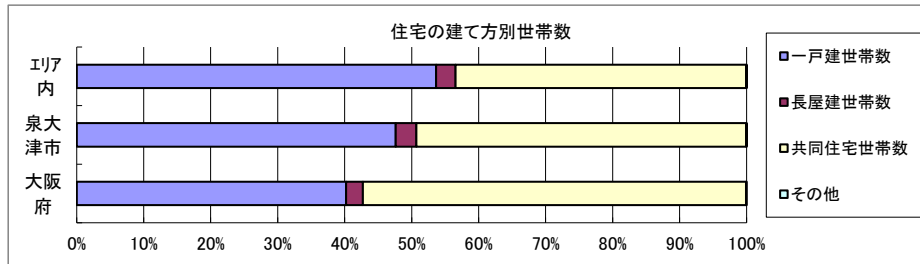
# 世帯数



データ名	半径2km	半径3km	半径5km	泉大津市	大阪府	
一般世帯総数	40,470	75,401	147,190	32,469	4,126,995	
世帯人員別	単身世帯数	14,262	26,351	49,290	11,709	1,727,107
	2人世帯数	11,381	21,757	42,940	9,057	1,121,971
	3人世帯数	7,057	13,164	26,288	5,630	638,834
	4人世帯数	5,641	10,154	20,412	4,437	470,392
	5人世帯数	1,697	3,095	6,316	1,308	133,140
	6人以上世帯数	432	880	1,944	328	35,551

親族のみの世帯	25,781	48,301	96,466	20,426	2,350,796
核家族世帯	23,889	44,556	88,824	18,980	2,192,989
その他の親族世帯	1,893	3,745	7,642	1,446	157,807

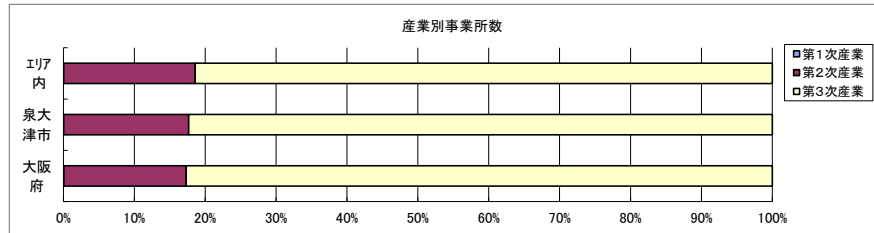
6歳未満世帯員のいる世帯	3,184	5,620	11,691	2,548	296,413
18歳未満世帯員のいる世帯	8,538	15,365	31,073	6,683	749,041
65歳以上世帯員のいる世帯	15,582	31,222	62,003	12,577	1,568,487



データ名	半径2km	半径3km	半径5km	泉大津市	大阪府	
主世帯数	39,579	73,774	144,236	31,723	4,045,691	
住宅形態	一戸建世帯数	19,601	37,196	77,383	15,111	1,626,462
	長屋建世帯数	1,340	2,486	4,168	969	102,115
	共同住宅世帯数	18,605	34,042	62,592	15,623	2,313,875
	1~2階建て	4,192	6,836	11,979	3,158	202,287
	3~5階建て	6,270	13,114	26,935	6,201	784,129
	6~10階建て	3,654	7,128	12,630	2,497	669,644
	11階建て以上	4,489	6,963	11,047	3,767	657,815
その他	34	50	93	20	3,239	

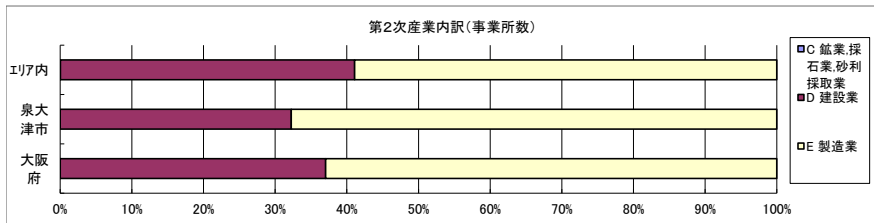
データ名	半径2km	半径3km	半径5km	泉大津市	大阪府	
住宅に住む一般世帯	40,068	74,705	145,980	32,124	4,090,622	
持ち家形態	持ち家世帯数	23,815	45,257	91,421	18,768	2,249,351
	民営の借家世帯数	12,036	19,305	35,369	8,841	1,371,914

# 経済センサス



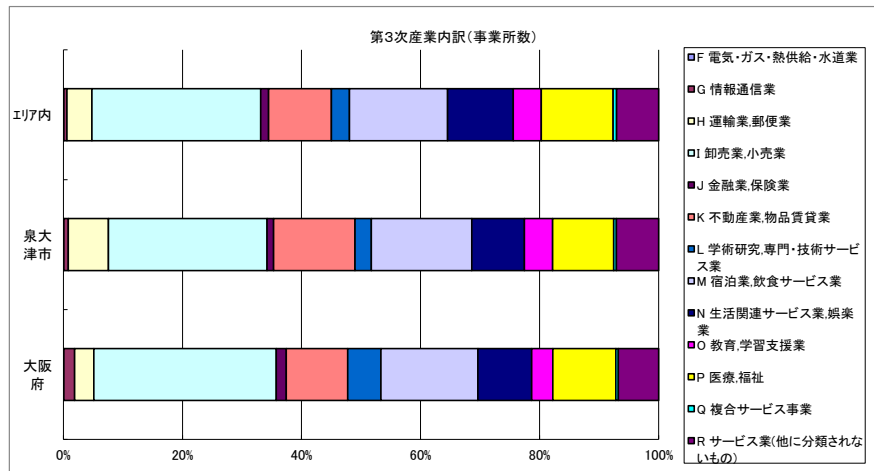
データ名	半径2km	半径3km	半径5km	泉大津市	大阪府
全産業事業所数 (S公務を除く)	4,015	6,728	12,774	3,269	392,940
第1次産業	1	1	6	1	292
第2次産業	678	1,214	2,370	577	67,782
第3次産業	3,336	5,514	10,399	2,691	324,866

データ名	半径2km	半径3km	半径5km	泉大津市	大阪府
全産業従業者数 (S公務を除く)	32,269	55,813	111,762	29,108	4,393,139
第1次産業	7	14	106	7	2,428
第2次産業	6,185	12,000	26,164	6,220	826,556
第3次産業	26,077	43,799	85,490	22,881	3,564,155



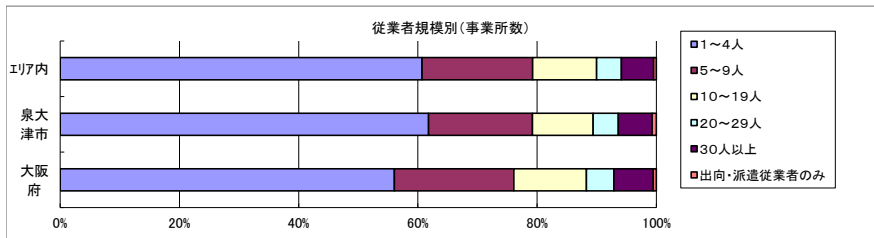
データ名	半径2km	半径3km	半径5km	泉大津市	大阪府
第2次産業内訳 (事業所数)					
C 鉱業、採石業、砂利採取業	0	0	1	0	13
D 建設業	228	449	973	186	25,089
E 製造業	450	765	1,396	391	42,680

データ名	半径2km	半径3km	半径5km	泉大津市	大阪府
第2次産業内訳 (従業者数)					
C 鉱業、採石業、砂利採取業	0	0	12	0	132
D 建設業	1,336	2,623	6,047	1,126	222,338
E 製造業	4,849	9,377	20,105	5,094	604,086



データ名	半径2km	半径3km	半径5km	泉大津市	大阪府
第3次産業内訳 (事業所数)					
F 電気・ガス・熱供給・水道業	1	2	8	2	229
G 情報通信業	20	30	54	20	5,842
H 運輸業、郵便業	90	224	434	181	10,489
I 卸売業、小売業	920	1,517	2,952	718	99,597
J 金融業、保険業	48	71	136	29	5,442
K 不動産業、物品賃貸業	413	630	1,099	368	33,574
L 学術研究、専門・技術サービス業	105	155	315	74	18,083
M 宿泊業、飲食サービス業	596	964	1,712	454	52,979
N 生活関連サービス業、娯楽業	342	586	1,150	238	29,366
O 教育、学習支援業	157	259	488	128	11,546
P 医療、福祉	403	658	1,256	276	34,357
Q 複合サービス事業	15	30	61	12	1,380
R サービス業(他に分類されないもの)	226	388	734	191	21,982

データ名	半径2km	半径3km	半径5km	泉大津市	大阪府
第3次産業内訳 (従業者数)					
F 電気・ガス・熱供給・水道業	8	14	297	9	12,504
G 情報通信業	102	140	195	101	139,601
H 運輸業、郵便業	1,956	4,989	9,384	4,183	256,896
I 卸売業、小売業	7,399	11,936	23,017	6,852	1,002,387
J 金融業、保険業	757	1,013	1,813	372	124,950
K 不動産業、物品賃貸業	1,039	1,692	3,032	898	146,899
L 学術研究、専門・技術サービス業	405	604	1,382	312	146,694
M 宿泊業、飲食サービス業	3,545	5,581	11,020	2,865	415,766
N 生活関連サービス業、娯楽業	1,753	2,745	5,413	1,205	169,344
O 教育、学習支援業	807	1,658	3,035	631	143,651
P 医療、福祉	5,672	9,642	19,402	3,181	574,571
Q 複合サービス事業	263	352	757	234	21,080
R サービス業(他に分類されないもの)	2,371	3,433	6,743	2,038	409,812



データ名	半径2km	半径3km	半径5km	泉大津市	大阪府
従業者規模別 (事業所数)					
1~4人	2,527	4,173	7,752	2,020	220,240
5~9人	730	1,257	2,370	570	78,768
10~19人	389	660	1,370	332	47,879
20~29人	159	262	532	138	18,039
30人以上	194	345	692	186	25,989
出向・派遣従業者のみ	16	32	58	23	2,025

データ名	半径2km	半径3km	半径5km	泉大津市	大阪府
従業者規模別 (従業者数)					
1~4人	5,310	8,728	16,172	4,207	477,134
5~9人	4,774	8,234	15,624	3,726	516,481
10~19人	5,256	9,009	18,657	4,545	647,503
20~29人	3,763	6,179	12,617	3,239	429,026
30人以上	13,167	23,664	48,693	13,391	2,322,995

### 人口増減



R02-H27人口増減	
Blue	-433以上 ~ -262未満
Cyan	-262以上 ~ -91未満
Green	-91以上 ~ 80未満
Yellow	80以上 ~ 251未満
Red	251以上

### 世帯数増減



R02-H27世帯数増減	
Blue	-128以上 ~ -38未満
Cyan	-38以上 ~ 52未満
Green	52以上 ~ 142未満
Yellow	142以上 ~ 232未満
Red	232以上

### 男増減



R02-H27男増減	
Blue	-213以上 ~ -146未満
Cyan	-146以上 ~ -79未満
Green	-79以上 ~ -12未満
Yellow	-12以上 ~ 55未満
Red	55以上

### 女増減



R02-H27女増減	
Blue	-229以上 ~ -118未満
Cyan	-118以上 ~ -7未満
Green	-7以上 ~ 104未満
Yellow	104以上 ~ 215未満
Red	215以上