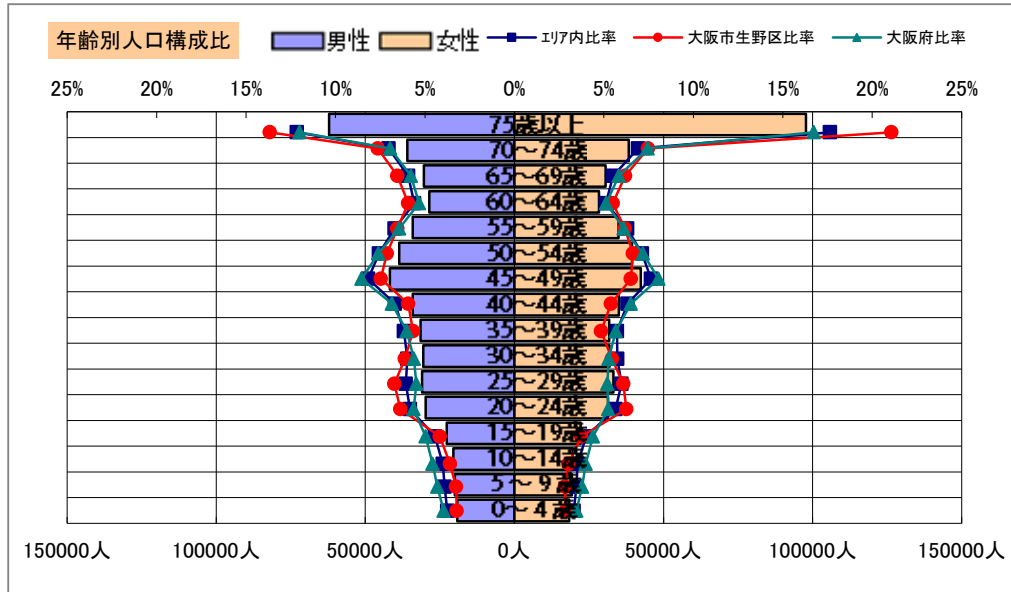


基本分析

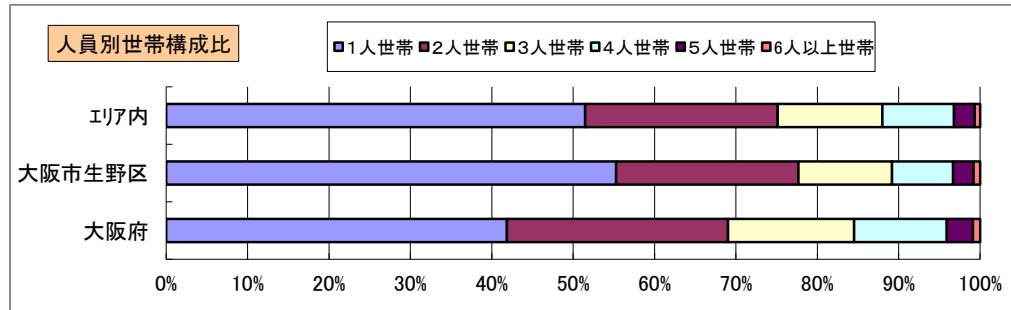
調査地点 大阪府大阪市生野区巽中四丁目 エリア範囲 半径2km 半径3km 半径5km



| データ名 | 人口 | | | | |
|------|---------|---------|-----------|---------|-----------|
| | 半径2km | 半径3km | 半径5km | 大阪市生野区 | 大阪府 |
| 人口総数 | 152,774 | 407,556 | 1,116,907 | 127,309 | 8,837,685 |
| 男人口 | 72,727 | 194,335 | 538,823 | 60,309 | 4,235,956 |
| 女人口 | 80,047 | 213,222 | 578,084 | 67,000 | 4,601,729 |

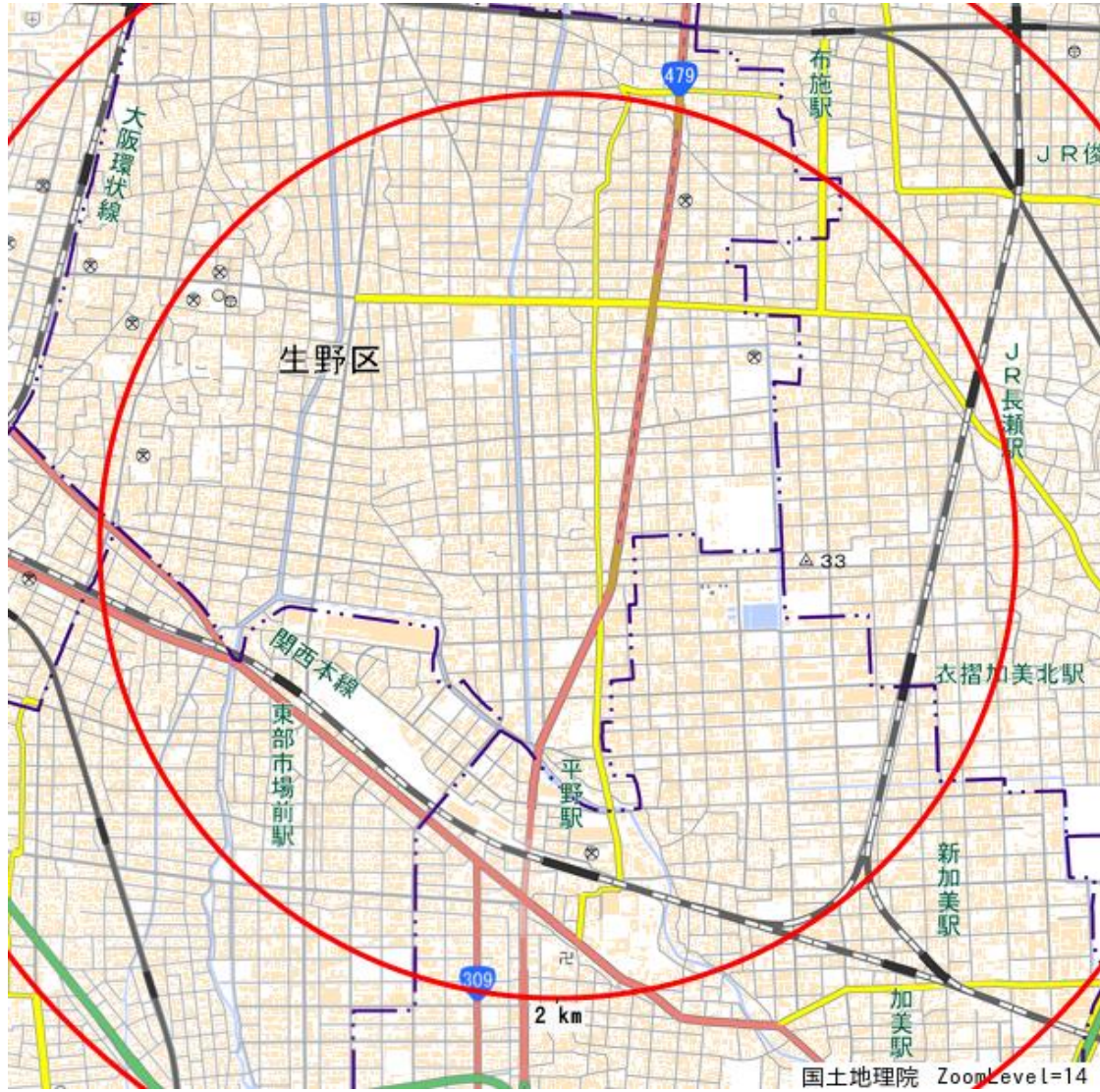
| | | | | | |
|-------|--------|--------|---------|--------|-----------|
| 75歳以上 | 23,718 | 60,141 | 159,913 | 20,765 | 1,243,742 |
| 70-74 | 10,478 | 27,356 | 74,221 | 8,922 | 618,732 |
| 65-69 | 8,642 | 22,592 | 60,903 | 7,521 | 499,249 |
| 60-64 | 7,754 | 20,903 | 56,937 | 6,746 | 448,981 |
| 55-59 | 9,116 | 25,076 | 69,068 | 7,509 | 538,085 |
| 50-54 | 10,366 | 28,017 | 78,141 | 8,117 | 633,679 |
| 45-49 | 10,967 | 29,654 | 84,147 | 8,235 | 711,919 |
| 40-44 | 8,766 | 23,754 | 69,149 | 6,684 | 572,362 |
| 35-39 | 7,931 | 21,849 | 63,258 | 6,193 | 501,482 |
| 30-34 | 8,142 | 21,990 | 62,507 | 6,832 | 467,024 |
| 25-29 | 8,580 | 23,339 | 64,185 | 7,549 | 457,956 |
| 20-24 | 8,685 | 23,284 | 61,174 | 7,463 | 467,195 |
| 15-19 | 6,265 | 16,836 | 44,867 | 4,661 | 400,821 |
| 10-14 | 5,481 | 14,433 | 40,034 | 3,905 | 366,145 |
| 5-9 | 5,133 | 13,787 | 39,203 | 3,591 | 345,940 |
| 0-4 | 5,030 | 13,287 | 37,578 | 3,602 | 317,414 |

| | | | | | |
|-----------------|--------|---------|---------|--------|-----------|
| 年少人口(0歳~14歳) | 15,643 | 41,506 | 116,815 | 11,098 | 1,029,499 |
| 生産年齢人口(15歳~64歳) | 86,571 | 234,702 | 653,433 | 69,989 | 5,199,504 |
| 老年人口(65歳以上) | 42,838 | 110,089 | 295,037 | 37,208 | 2,361,723 |
| 15歳以上就業者数 | 55,591 | 152,421 | 421,122 | 43,980 | 3,635,394 |
| 後期高齢者数(75歳以上) | 23,718 | 60,141 | 159,913 | 20,765 | 1,243,742 |







| データ名 | 世帯数 | | | | |
|---------------|--------|---------|---------|--------|-----------|
| | 半径2km | 半径3km | 半径5km | 大阪市生野区 | 大阪府 |
| 一般世帯総数 | 75,457 | 207,501 | 575,541 | 67,455 | 4,126,995 |
| 単身世帯 | 37,141 | 105,309 | 296,349 | 37,293 | 1,727,107 |
| 2人以上世帯 | 38,316 | 102,192 | 279,192 | 30,162 | 2,399,888 |
| 核家族世帯 | 34,394 | 91,811 | 252,492 | 26,844 | 2,192,989 |
| 夫婦のみの世帯 | 11,522 | 31,158 | 88,133 | 9,202 | 774,121 |
| 夫婦と子供から成る世帯 | 14,997 | 40,694 | 112,141 | 11,072 | 1,020,391 |
| 6歳未満世帯員のいる世帯 | 4,612 | 12,432 | 35,333 | 3,294 | 296,413 |
| 65歳以上世帯員のいる世帯 | 28,457 | 75,606 | 205,076 | 25,110 | 1,568,487 |
| 持ち家世帯 | 35,407 | 98,718 | 258,753 | 31,037 | 2,249,351 |
| 民営借家世帯 | 34,649 | 96,018 | 262,630 | 33,390 | 1,371,914 |

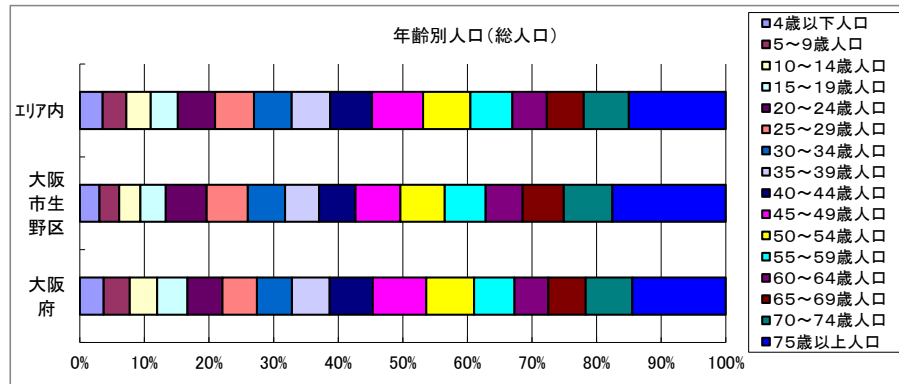
周辺地図



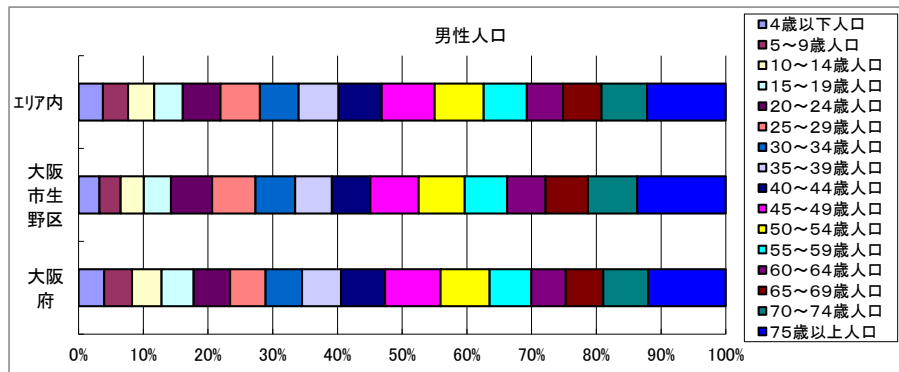
かかる小地域



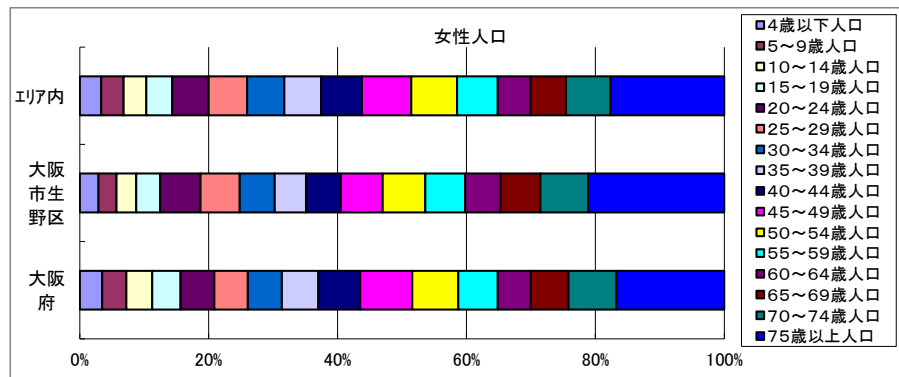
年齢別人口



| データ名 | 半径2km | 半径3km | 半径5km | 大阪市生野区 | 大阪府 |
|----------|---------|---------|-----------|---------|-----------|
| 総人口 | 152,774 | 407,556 | 1,116,907 | 127,309 | 8,837,685 |
| 4歳以下人口 | 5,030 | 13,287 | 37,578 | 3,602 | 317,414 |
| 5～9歳人口 | 5,133 | 13,787 | 39,203 | 3,591 | 345,940 |
| 10～14歳人口 | 5,481 | 14,433 | 40,034 | 3,905 | 366,145 |
| 15～19歳人口 | 6,265 | 16,836 | 44,867 | 4,661 | 400,821 |
| 20～24歳人口 | 8,685 | 23,284 | 61,174 | 7,463 | 467,195 |
| 25～29歳人口 | 8,580 | 23,339 | 64,185 | 7,549 | 457,956 |
| 30～34歳人口 | 8,142 | 21,990 | 62,507 | 6,832 | 467,024 |
| 35～39歳人口 | 7,931 | 21,849 | 63,258 | 6,193 | 501,482 |
| 40～44歳人口 | 8,766 | 23,754 | 69,149 | 6,684 | 572,362 |
| 45～49歳人口 | 10,967 | 29,654 | 84,147 | 8,235 | 711,919 |
| 50～54歳人口 | 10,366 | 28,017 | 78,141 | 8,117 | 633,679 |
| 55～59歳人口 | 9,116 | 25,076 | 69,068 | 7,509 | 538,085 |
| 60～64歳人口 | 7,754 | 20,903 | 56,937 | 6,746 | 448,981 |
| 65～69歳人口 | 8,642 | 22,592 | 60,903 | 7,521 | 499,249 |
| 70～74歳人口 | 10,478 | 27,356 | 74,221 | 8,922 | 618,732 |
| 75歳以上人口 | 23,718 | 60,141 | 159,913 | 20,765 | 1,243,742 |

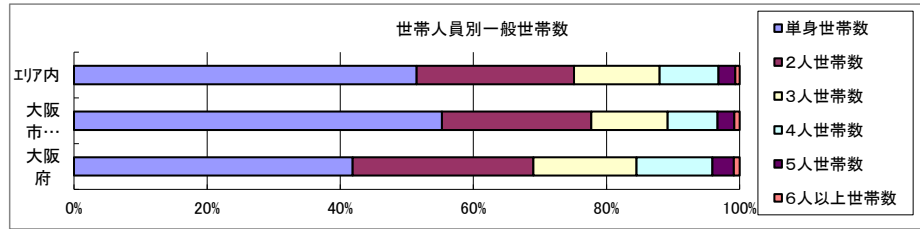


| データ名 | 半径2km | 半径3km | 半径5km | 大阪市生野区 | 大阪府 |
|----------|--------|---------|---------|--------|-----------|
| 男性総人口 | 72,727 | 194,335 | 538,823 | 60,309 | 4,235,956 |
| 4歳以下人口 | 2,552 | 6,822 | 19,173 | 1,815 | 162,354 |
| 5～9歳人口 | 2,606 | 7,045 | 19,958 | 1,840 | 176,474 |
| 10～14歳人口 | 2,797 | 7,389 | 20,466 | 2,029 | 187,534 |
| 15～19歳人口 | 3,147 | 8,482 | 22,689 | 2,345 | 203,718 |
| 20～24歳人口 | 4,214 | 11,309 | 29,808 | 3,588 | 231,542 |
| 25～29歳人口 | 4,239 | 11,407 | 31,008 | 3,776 | 224,908 |
| 30～34歳人口 | 4,136 | 10,952 | 30,617 | 3,448 | 230,653 |
| 35～39歳人口 | 4,054 | 10,962 | 31,502 | 3,192 | 247,335 |
| 40～44歳人口 | 4,336 | 11,777 | 34,118 | 3,338 | 280,736 |
| 45～49歳人口 | 5,513 | 14,692 | 41,778 | 4,204 | 350,481 |
| 50～54歳人口 | 5,157 | 13,775 | 38,641 | 4,009 | 311,958 |
| 55～59歳人口 | 4,490 | 12,301 | 34,152 | 3,683 | 264,101 |
| 60～64歳人口 | 3,833 | 10,316 | 28,594 | 3,338 | 218,762 |
| 65～69歳人口 | 4,233 | 11,023 | 30,367 | 3,681 | 237,306 |
| 70～74歳人口 | 4,997 | 12,902 | 35,900 | 4,296 | 284,877 |
| 75歳以上人口 | 8,886 | 22,791 | 62,137 | 7,696 | 493,162 |



| データ名 | 半径2km | 半径3km | 半径5km | 大阪市生野区 | 大阪府 |
|----------|--------|---------|---------|--------|-----------|
| 女性総人口 | 80,047 | 213,222 | 578,084 | 67,000 | 4,601,729 |
| 4歳以下人口 | 2,478 | 6,465 | 18,405 | 1,787 | 155,060 |
| 5～9歳人口 | 2,527 | 6,742 | 19,246 | 1,751 | 169,466 |
| 10～14歳人口 | 2,684 | 7,044 | 19,568 | 1,876 | 178,611 |
| 15～19歳人口 | 3,118 | 8,354 | 22,177 | 2,316 | 197,103 |
| 20～24歳人口 | 4,471 | 11,975 | 31,366 | 3,875 | 235,653 |
| 25～29歳人口 | 4,341 | 11,932 | 33,176 | 3,773 | 233,048 |
| 30～34歳人口 | 4,006 | 11,037 | 31,891 | 3,384 | 236,371 |
| 35～39歳人口 | 3,878 | 10,887 | 31,757 | 3,001 | 254,147 |
| 40～44歳人口 | 4,430 | 11,977 | 35,031 | 3,346 | 291,626 |
| 45～49歳人口 | 5,454 | 14,961 | 42,368 | 4,031 | 361,438 |
| 50～54歳人口 | 5,209 | 14,243 | 39,500 | 4,108 | 321,721 |
| 55～59歳人口 | 4,626 | 12,775 | 34,916 | 3,826 | 273,984 |
| 60～64歳人口 | 3,922 | 10,588 | 28,343 | 3,408 | 230,219 |
| 65～69歳人口 | 4,409 | 11,569 | 30,536 | 3,840 | 261,943 |
| 70～74歳人口 | 5,481 | 14,454 | 38,321 | 4,626 | 333,855 |
| 75歳以上人口 | 14,832 | 37,350 | 97,776 | 13,069 | 750,580 |

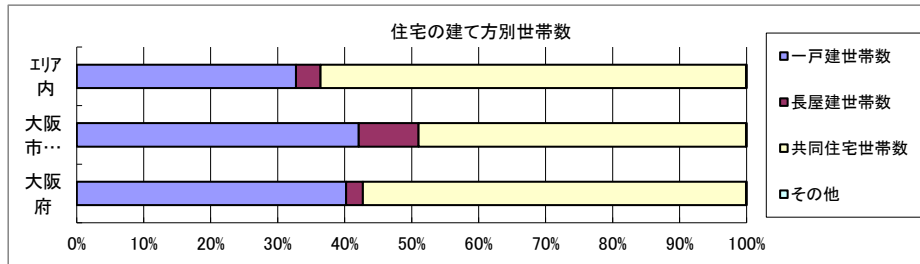
世帯数



| データ名 | 半径2km | 半径3km | 半径5km | 大阪市生野区 | 大阪府 | |
|--------|---------|---------|---------|---------|-----------|-----------|
| 一般世帯総数 | 75,457 | 207,501 | 575,541 | 67,455 | 4,126,995 | |
| 世帯人員別 | 単身世帯数 | 37,141 | 105,309 | 296,349 | 37,293 | 1,727,107 |
| | 2人世帯数 | 18,361 | 49,273 | 136,098 | 15,121 | 1,121,971 |
| | 3人世帯数 | 10,048 | 27,002 | 73,968 | 7,744 | 638,834 |
| | 4人世帯数 | 6,934 | 18,643 | 50,784 | 5,063 | 470,392 |
| | 5人世帯数 | 2,305 | 5,681 | 14,531 | 1,704 | 133,140 |
| | 6人以上世帯数 | 668 | 1,593 | 3,811 | 530 | 35,551 |

| | | | | | |
|----------|--------|--------|---------|--------|-----------|
| 親族のみの世帯 | 37,236 | 99,347 | 271,677 | 29,189 | 2,350,796 |
| 核家族世帯 | 34,394 | 91,811 | 252,492 | 26,844 | 2,192,989 |
| その他の親族世帯 | 2,842 | 7,537 | 19,184 | 2,345 | 157,807 |

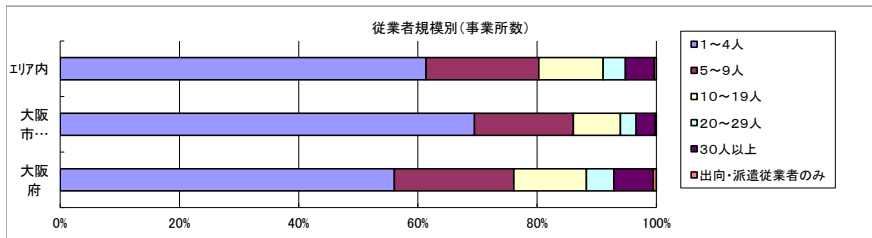
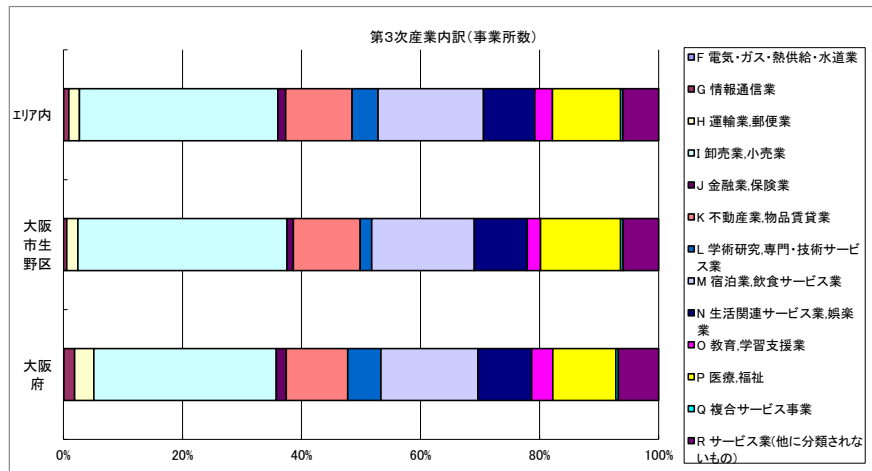
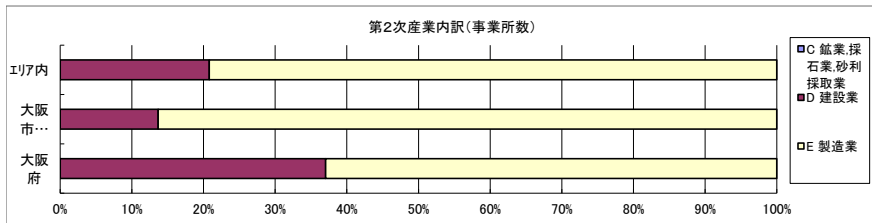
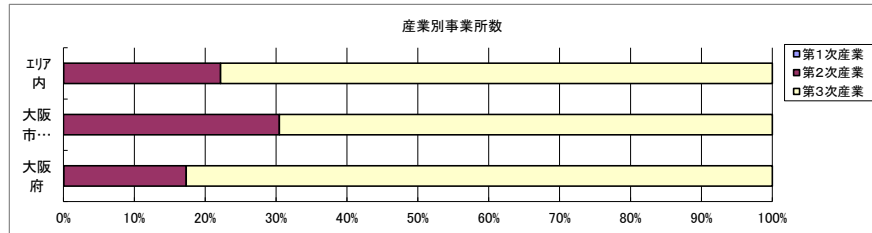
| | | | | | |
|---------------|--------|--------|---------|--------|-----------|
| 6歳未満世帯員のいる世帯 | 4,612 | 12,432 | 35,333 | 3,294 | 296,413 |
| 18歳未満世帯員のいる世帯 | 11,302 | 30,530 | 85,858 | 8,062 | 749,041 |
| 65歳以上世帯員のいる世帯 | 28,457 | 75,606 | 205,076 | 25,110 | 1,568,487 |



| データ名 | 半径2km | 半径3km | 半径5km | 大阪市生野区 | 大阪府 | |
|------|---------|---------|---------|---------|-----------|-----------|
| 主世帯数 | 73,820 | 203,173 | 563,250 | 65,791 | 4,045,691 | |
| 住宅形態 | 一戸建世帯数 | 29,554 | 78,912 | 184,265 | 27,696 | 1,626,462 |
| | 長屋建世帯数 | 4,930 | 10,544 | 20,715 | 5,871 | 102,115 |
| | 共同住宅世帯数 | 39,278 | 113,553 | 357,719 | 32,170 | 2,313,875 |
| | 1~2階建て | 2,857 | 7,300 | 19,990 | 2,106 | 202,287 |
| | 3~5階建て | 14,258 | 39,641 | 101,575 | 12,377 | 784,129 |
| | 6~10階建て | 15,784 | 45,917 | 134,306 | 14,378 | 669,644 |
| | 11階建て以上 | 6,378 | 20,695 | 101,848 | 3,309 | 657,815 |
| | その他 | 59 | 164 | 551 | 54 | 3,239 |

| データ名 | 半径2km | 半径3km | 半径5km | 大阪市生野区 | 大阪府 | |
|-----------|----------|---------|---------|---------|-----------|-----------|
| 住宅に住む一般世帯 | 74,985 | 206,043 | 570,373 | 67,008 | 4,090,622 | |
| 持ち家形態 | 持ち家世帯数 | 35,407 | 98,718 | 258,753 | 31,037 | 2,249,351 |
| | 民営の借家世帯数 | 34,649 | 96,018 | 262,630 | 33,390 | 1,371,914 |

経済センサス



| データ名 | 半径2km | 半径3km | 半径5km | 大阪市生野区 | 大阪府 |
|------------------|-------|--------|--------|--------|---------|
| 全産業事業所数 (S公務を除く) | 9,317 | 22,180 | 61,958 | 7,460 | 392,940 |
| 第1次産業 | 3 | 5 | 17 | 0 | 292 |
| 第2次産業 | 3,874 | 6,481 | 13,727 | 2,273 | 67,782 |
| 第3次産業 | 5,440 | 15,694 | 48,215 | 5,187 | 324,866 |

| データ名 | 半径2km | 半径3km | 半径5km | 大阪市生野区 | 大阪府 |
|------------------|--------|---------|---------|--------|-----------|
| 全産業従業者数 (S公務を除く) | 74,895 | 160,324 | 544,270 | 46,796 | 4,393,139 |
| 第1次産業 | 43 | 56 | 144 | 0 | 2,428 |
| 第2次産業 | 31,394 | 49,874 | 120,178 | 15,791 | 826,556 |
| 第3次産業 | 43,457 | 110,396 | 423,949 | 31,005 | 3,564,155 |

| データ名 | 半径2km | 半径3km | 半径5km | 大阪市生野区 | 大阪府 |
|----------------|-------|-------|--------|--------|--------|
| 第2次産業内訳 (事業所数) | | | | | |
| C 鉱業、採石業、砂利採取業 | 0 | 1 | 1 | 0 | 13 |
| D 建設業 | 440 | 1,081 | 2,853 | 311 | 25,089 |
| E 製造業 | 3,434 | 5,399 | 10,873 | 1,962 | 42,680 |

| データ名 | 半径2km | 半径3km | 半径5km | 大阪市生野区 | 大阪府 |
|----------------|--------|--------|---------|--------|---------|
| 第2次産業内訳 (従業者数) | | | | | |
| C 鉱業、採石業、砂利採取業 | 0 | 1 | 1 | 0 | 132 |
| D 建設業 | 2,451 | 6,572 | 20,091 | 1,584 | 222,338 |
| E 製造業 | 28,943 | 43,301 | 100,086 | 14,207 | 604,086 |

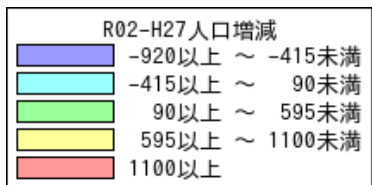
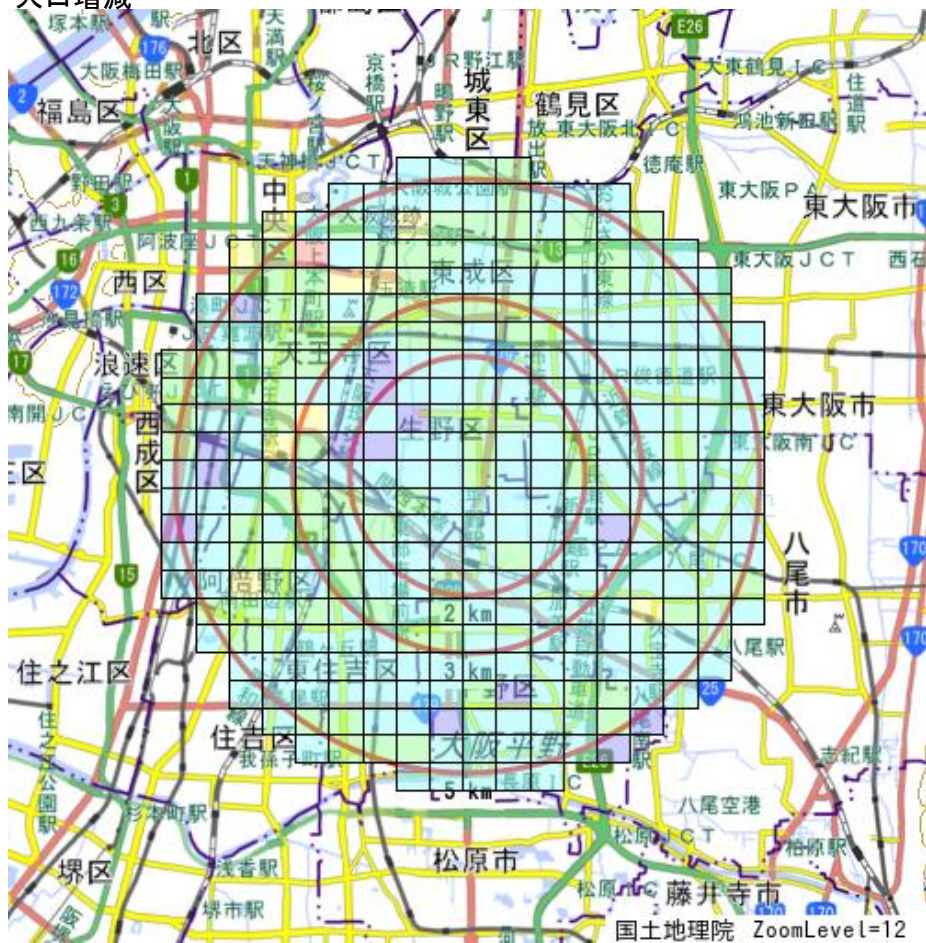
| データ名 | 半径2km | 半径3km | 半径5km | 大阪市生野区 | 大阪府 |
|---------------------|-------|-------|--------|--------|--------|
| 第3次産業内訳 (事業所数) | | | | | |
| F 電気・ガス・熱供給・水道業 | 2 | 4 | 14 | 1 | 229 |
| G 情報通信業 | 28 | 86 | 431 | 28 | 5,842 |
| H 運輸業、郵便業 | 174 | 312 | 848 | 97 | 10,489 |
| I 卸売業、小売業 | 1,924 | 5,220 | 16,079 | 1,822 | 99,597 |
| J 金融業、保険業 | 54 | 203 | 637 | 56 | 5,442 |
| K 不動産業、物品賃貸業 | 630 | 1,832 | 5,376 | 582 | 33,574 |
| L 学術研究、専門・技術サービス業 | 99 | 461 | 2,101 | 101 | 18,083 |
| M 宿泊業、飲食サービス業 | 861 | 2,620 | 8,547 | 893 | 52,979 |
| N 生活関連サービス業、娯楽業 | 422 | 1,410 | 4,152 | 463 | 29,366 |
| O 教育、学習支援業 | 110 | 424 | 1,433 | 114 | 11,546 |
| P 医療、福祉 | 736 | 2,093 | 5,514 | 699 | 34,357 |
| Q 複合サービス事業 | 27 | 72 | 182 | 21 | 1,380 |
| R サービス業(他に分類されないもの) | 373 | 957 | 2,901 | 310 | 21,982 |

| データ名 | 半径2km | 半径3km | 半径5km | 大阪市生野区 | 大阪府 |
|---------------------|--------|--------|---------|--------|-----------|
| 第3次産業内訳 (従業者数) | | | | | |
| F 電気・ガス・熱供給・水道業 | 41 | 85 | 334 | 35 | 12,504 |
| G 情報通信業 | 125 | 558 | 7,427 | 89 | 139,601 |
| H 運輸業、郵便業 | 3,608 | 6,225 | 19,762 | 1,661 | 256,896 |
| I 卸売業、小売業 | 16,247 | 37,073 | 134,528 | 9,750 | 1,002,387 |
| J 金融業、保険業 | 704 | 3,202 | 11,453 | 569 | 124,950 |
| K 不動産業、物品賃貸業 | 1,684 | 4,992 | 19,406 | 1,495 | 146,899 |
| L 学術研究、専門・技術サービス業 | 379 | 1,999 | 11,210 | 342 | 146,694 |
| M 宿泊業、飲食サービス業 | 4,496 | 12,137 | 57,757 | 3,676 | 415,766 |
| N 生活関連サービス業、娯楽業 | 1,467 | 5,043 | 20,327 | 1,364 | 169,344 |
| O 教育、学習支援業 | 839 | 3,930 | 20,343 | 967 | 143,651 |
| P 医療、福祉 | 11,607 | 28,369 | 83,291 | 9,805 | 574,571 |
| Q 複合サービス事業 | 181 | 1,069 | 2,067 | 128 | 21,080 |
| R サービス業(他に分類されないもの) | 2,079 | 5,714 | 36,044 | 1,124 | 409,812 |

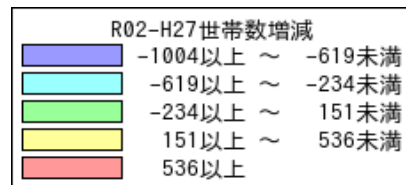
| データ名 | 半径2km | 半径3km | 半径5km | 大阪市生野区 | 大阪府 |
|---------------|-------|--------|--------|--------|---------|
| 従業者規模別 (事業所数) | | | | | |
| 1~4人 | 5,687 | 14,428 | 38,026 | 5,185 | 220,240 |
| 5~9人 | 1,829 | 3,968 | 11,723 | 1,237 | 78,768 |
| 10~19人 | 1,003 | 2,116 | 6,666 | 588 | 47,879 |
| 20~29人 | 352 | 724 | 2,326 | 198 | 18,039 |
| 30人以上 | 433 | 893 | 2,993 | 239 | 25,989 |
| 出向・派遣従業者のみ | 13 | 50 | 223 | 13 | 2,025 |

| データ名 | 半径2km | 半径3km | 半径5km | 大阪市生野区 | 大阪府 |
|---------------|--------|--------|---------|--------|-----------|
| 従業者規模別 (従業者数) | | | | | |
| 1~4人 | 12,350 | 30,546 | 81,994 | 10,774 | 477,134 |
| 5~9人 | 11,986 | 25,853 | 76,650 | 8,057 | 516,481 |
| 10~19人 | 13,641 | 28,581 | 90,041 | 7,957 | 647,503 |
| 20~29人 | 8,385 | 17,188 | 55,200 | 4,660 | 429,026 |
| 30人以上 | 28,533 | 58,156 | 240,385 | 15,348 | 2,322,995 |

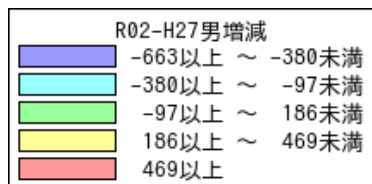
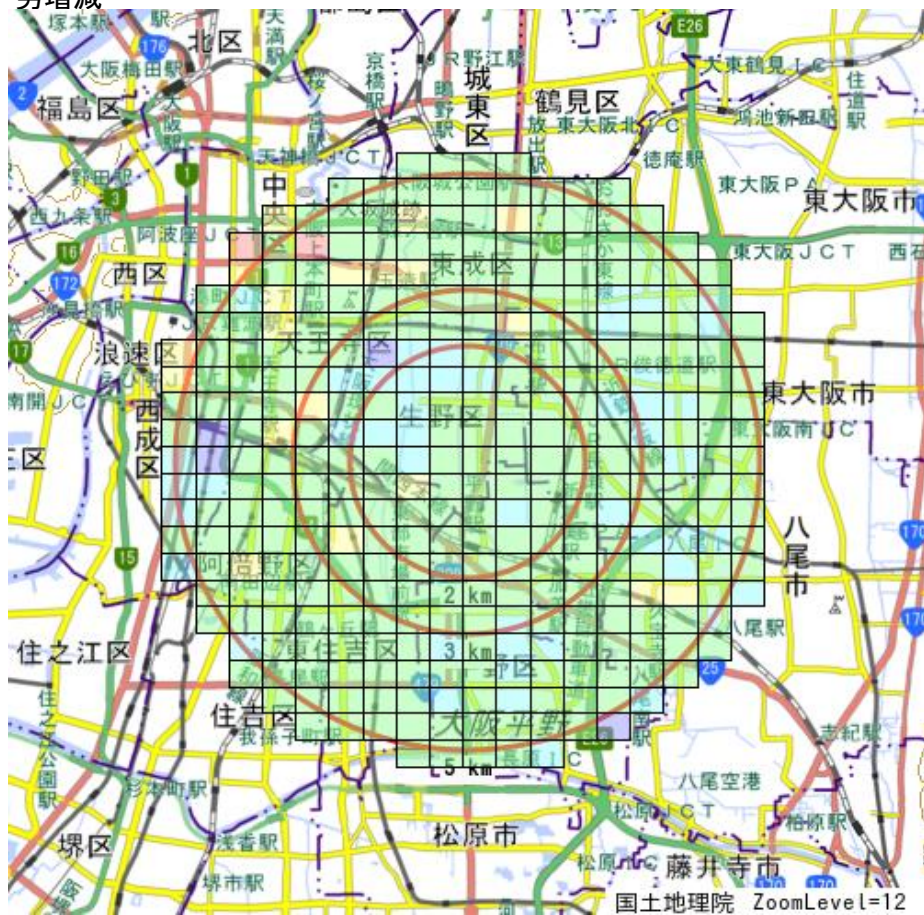
人口増減



世帯数増減



男増減



女増減

