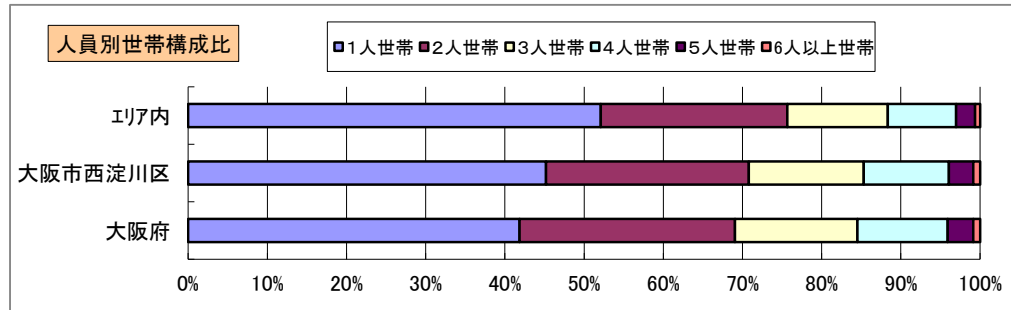
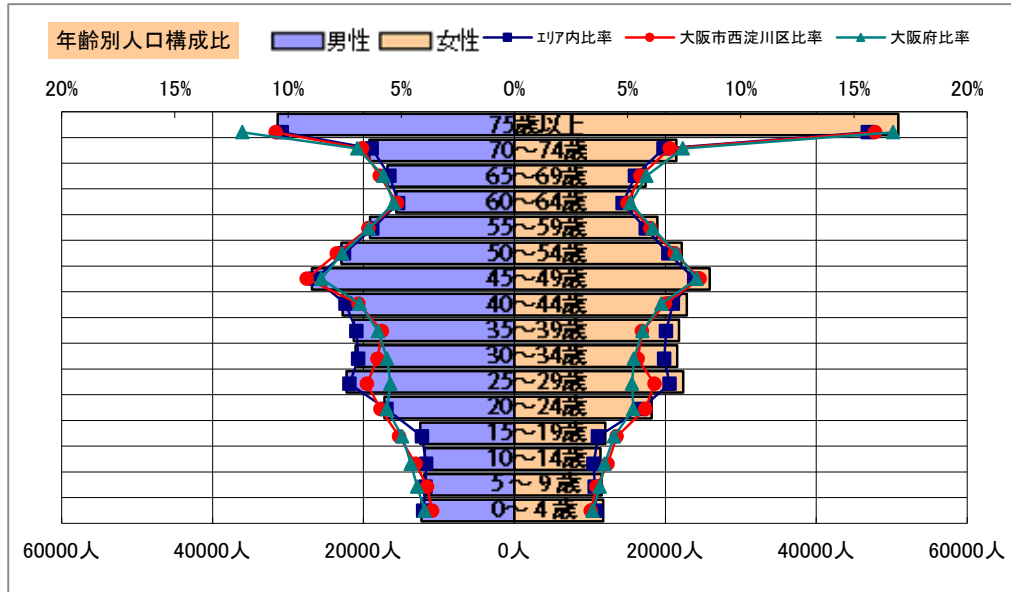


基本分析

調査地点 大阪府大阪市西淀川区福町三丁目 エリア範囲 半径2km 半径3km 半径5km



データ名	人口				
	半径2km	半径3km	半径5km	大阪市西淀川	大阪府
人口総数	98,562	228,251	665,285	95,864	8,837,685
男人口	48,165	111,063	323,614	47,067	4,235,956
女人口	50,396	117,188	341,671	48,797	4,601,729

75歳以上	13,605	30,973	82,232	12,562	1,243,742
70~74	6,866	15,276	40,689	6,432	618,732
65~69	5,878	12,906	34,186	5,435	499,249
60~64	5,138	11,481	31,245	4,810	448,981
55~59	6,264	13,768	38,047	5,879	538,085
50~54	7,261	16,001	45,127	7,050	633,679
45~49	8,007	18,217	52,726	8,198	711,919
40~44	6,281	14,534	45,584	6,393	572,362
35~39	5,486	13,134	43,127	5,426	501,482
30~34	5,392	13,327	42,628	5,424	467,024
25~29	5,844	14,090	44,589	6,001	457,956
20~24	5,582	12,203	35,408	5,524	467,195
15~19	4,395	9,382	24,513	4,534	400,821
10~14	3,744	8,372	23,292	4,006	366,145
5~9	3,526	7,961	23,538	3,529	345,940
0~4	3,441	7,828	24,075	3,307	317,414





年少人口(0歳~14歳)	10,712	24,160	70,905	10,842	1,029,499
生産年齢人口(15歳~64歳)	59,650	136,137	402,993	59,239	5,199,504
老年人口(65歳以上)	26,349	59,155	157,107	24,429	2,361,723
15歳以上就業者数	39,650	92,970	271,677	39,236	3,635,394
後期高齢者数(75歳以上)	13,605	30,973	82,232	12,562	1,243,742

データ名	世帯数				
	半径2km	半径3km	半径5km	大阪市西淀川	大阪府
一般世帯総数	47,786	114,067	348,565	46,221	4,126,995
単身世帯	21,531	54,532	181,644	20,884	1,727,107
2人以上世帯	26,255	59,535	166,921	25,337	2,399,888
核家族世帯	23,906	53,492	149,660	23,102	2,192,989
夫婦のみの世帯	8,238	18,653	53,680	7,854	774,121
夫婦と子供から成る世帯	10,828	24,026	66,971	10,863	1,020,391
6歳未満世帯員のいる世帯	3,186	7,274	22,528	3,040	296,413
65歳以上世帯員のいる世帯	18,114	41,051	108,702	16,732	1,568,487
持ち家世帯	24,112	55,384	160,005	24,460	2,249,351
民営借家世帯	13,025	38,552	143,472	15,599	1,371,914

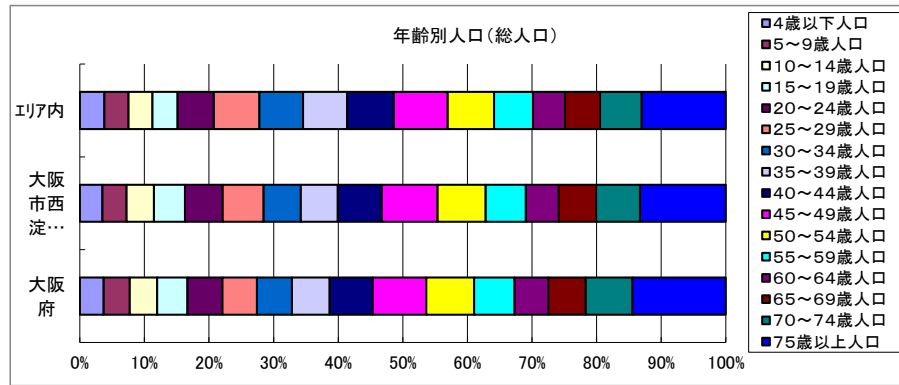
周辺地図



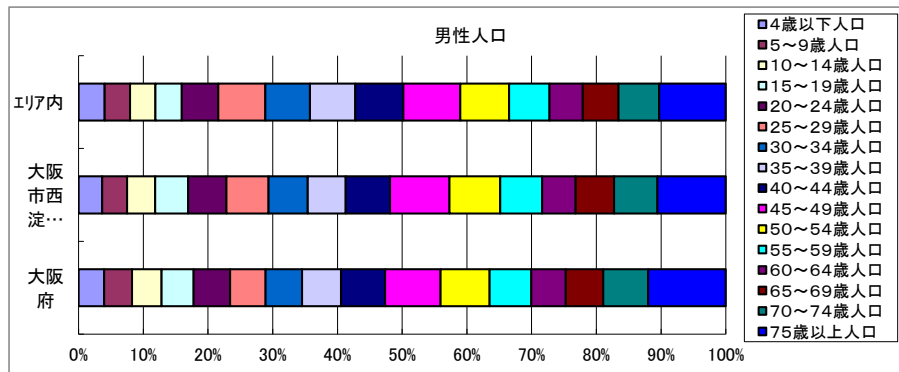
かかる小地域



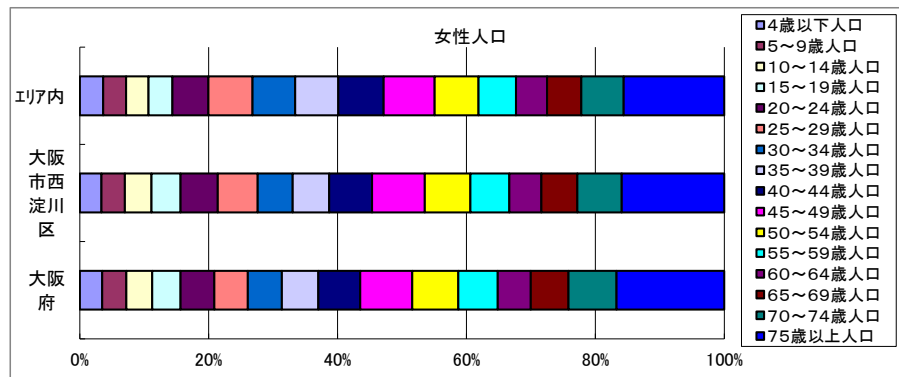
年齢別人口



データ名	半径2km	半径3km	半径5km	大阪市西淀川区	大阪府
総人口	98,562	228,251	665,285	95,864	8,837,685
4歳以下人口	3,441	7,828	24,075	3,307	317,414
5～9歳人口	3,526	7,961	23,538	3,529	345,940
10～14歳人口	3,744	8,372	23,292	4,006	366,145
15～19歳人口	4,395	9,382	24,513	4,534	400,821
20～24歳人口	5,582	12,203	35,408	5,524	467,195
25～29歳人口	5,844	14,090	44,589	6,001	457,956
30～34歳人口	5,392	13,327	42,628	5,424	467,024
35～39歳人口	5,486	13,134	43,127	5,426	501,482
40～44歳人口	6,281	14,534	45,584	6,393	572,362
45～49歳人口	8,007	18,217	52,726	8,198	711,919
50～54歳人口	7,261	16,001	45,127	7,050	633,679
55～59歳人口	6,264	13,768	38,047	5,879	538,085
60～64歳人口	5,138	11,481	31,245	4,810	448,981
65～69歳人口	5,878	12,906	34,186	5,435	499,249
70～74歳人口	6,866	15,276	40,689	6,432	618,732
75歳以上人口	13,605	30,973	82,232	12,562	1,243,742

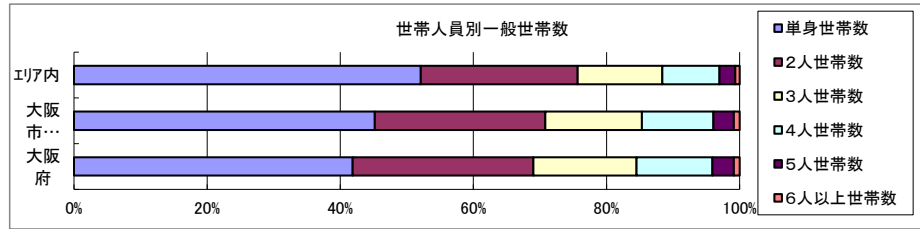


データ名	半径2km	半径3km	半径5km	大阪市西淀川区	大阪府
男性総人口	48,165	111,063	323,614	47,067	4,235,956
4歳以下人口	1,717	3,937	12,308	1,682	162,354
5～9歳人口	1,775	4,038	11,976	1,782	176,474
10～14歳人口	1,892	4,277	11,897	2,020	187,534
15～19歳人口	2,270	4,814	12,461	2,357	203,718
20～24歳人口	2,819	6,026	17,221	2,736	231,542
25～29歳人口	2,962	7,068	22,236	3,016	224,908
30～34歳人口	2,777	6,733	21,058	2,797	230,653
35～39歳人口	2,716	6,514	21,298	2,710	247,335
40～44歳人口	3,136	7,247	22,754	3,184	280,736
45～49歳人口	4,138	9,332	26,849	4,248	350,481
50～54歳人口	3,766	8,181	22,944	3,632	311,958
55～59歳人口	3,150	6,936	19,125	2,982	264,101
60～64歳人口	2,586	5,741	15,650	2,400	218,762
65～69歳人口	2,953	6,426	16,822	2,749	237,306
70～74歳人口	3,265	7,306	19,234	3,116	284,877
75歳以上人口	5,263	11,799	31,372	4,881	493,162



データ名	半径2km	半径3km	半径5km	大阪市西淀川区	大阪府
女性総人口	50,396	117,188	341,671	48,797	4,601,729
4歳以下人口	1,724	3,891	11,767	1,625	155,060
5～9歳人口	1,751	3,922	11,561	1,747	169,466
10～14歳人口	1,853	4,095	11,395	1,986	178,611
15～19歳人口	2,125	4,568	12,052	2,177	197,103
20～24歳人口	2,763	6,178	18,187	2,788	235,653
25～29歳人口	2,882	7,022	22,353	2,985	233,048
30～34歳人口	2,615	6,594	21,569	2,627	236,371
35～39歳人口	2,770	6,619	21,828	2,716	254,147
40～44歳人口	3,145	7,287	22,830	3,209	291,626
45～49歳人口	3,869	8,885	25,877	3,950	361,438
50～54歳人口	3,496	7,819	22,182	3,418	321,721
55～59歳人口	3,114	6,832	18,921	2,897	273,984
60～64歳人口	2,552	5,739	15,596	2,410	230,219
65～69歳人口	2,925	6,480	17,364	2,686	261,943
70～74歳人口	3,601	7,969	21,456	3,316	333,855
75歳以上人口	8,342	19,175	50,860	7,681	750,580

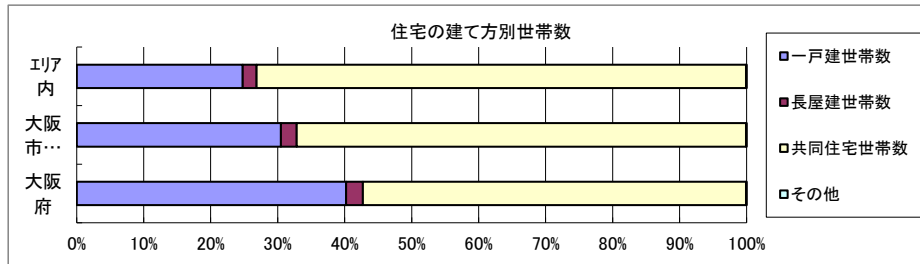
世帯数



データ名	半径2km	半径3km	半径5km	大阪市西淀川区	大阪府	
一般世帯総数	47,786	114,067	348,565	46,221	4,126,995	
世帯人員別	単身世帯数	21,531	54,532	181,644	20,884	1,727,107
	2人世帯数	12,598	28,920	82,074	11,844	1,121,971
	3人世帯数	6,958	15,722	44,302	6,702	638,834
	4人世帯数	4,875	10,825	29,995	4,971	470,392
	5人世帯数	1,414	3,183	8,303	1,418	133,140
	6人以上世帯数	410	885	2,247	402	35,551

親族のみの世帯	25,651	57,593	160,715	24,766	2,350,796
核家族世帯	23,906	53,492	149,660	23,102	2,192,989
その他の親族世帯	1,745	4,100	11,055	1,664	157,807

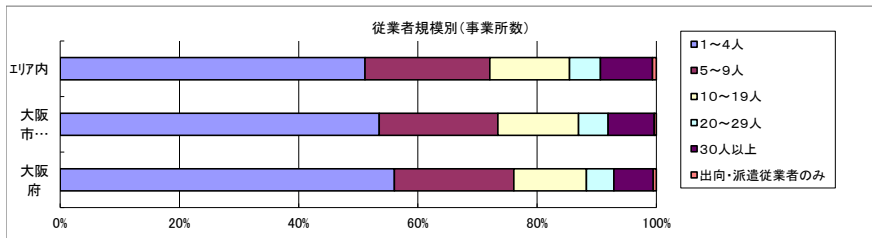
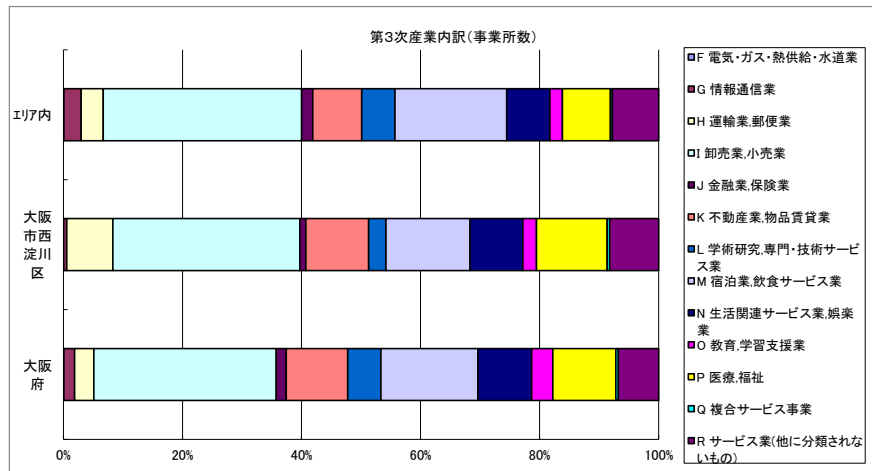
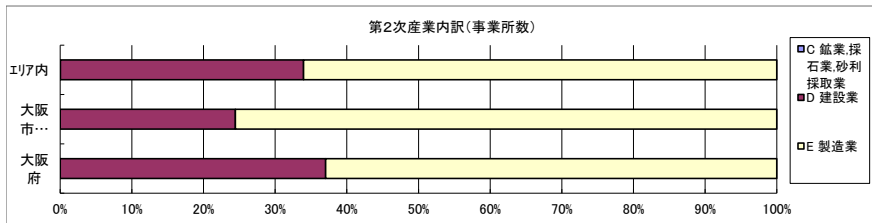
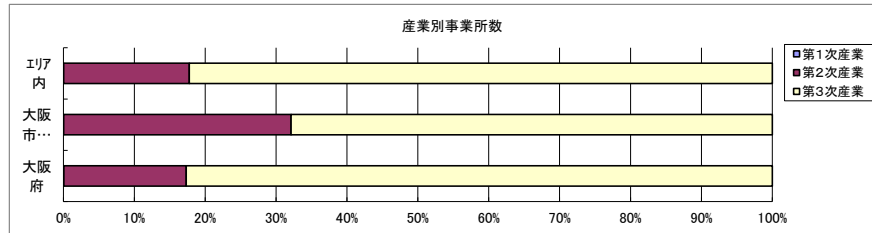
6歳未満世帯員のいる世帯	3,186	7,274	22,528	3,040	296,413
18歳未満世帯員のいる世帯	7,914	17,781	51,685	8,021	749,041
65歳以上世帯員のいる世帯	18,114	41,051	108,702	16,732	1,568,487



データ名	半径2km	半径3km	半径5km	大阪市西淀川区	大阪府	
主世帯数	46,419	111,078	340,635	45,065	4,045,691	
住宅形態	一戸建世帯数	13,654	33,621	84,362	13,739	1,626,462
	長屋建世帯数	953	2,536	7,039	1,052	102,115
	共同住宅世帯数	31,779	74,806	248,923	30,229	2,313,875
	1～2階建て	1,347	3,509	9,589	1,402	202,287
	3～5階建て	6,106	19,233	52,446	7,547	784,129
	6～10階建て	10,385	23,798	79,323	11,489	669,644
	11階建て以上	13,941	28,266	107,566	9,791	657,815
その他	34	114	311	45	3,239	

データ名	半径2km	半径3km	半径5km	大阪市西淀川区	大阪府	
住宅に住む一般世帯	47,031	112,471	344,344	45,652	4,090,622	
持ち家形態	持ち家世帯数	24,112	55,384	160,005	24,460	2,249,351
	民営の借家世帯数	13,025	38,552	143,472	15,599	1,371,914

経済センサス



データ名	半径2km	半径3km	半径5km	大阪市西淀川区	大阪府
全産業事業所数 (S公務を除く)	3,451	9,489	42,210	4,170	392,940
第1次産業	1	2	13	1	292
第2次産業	1,037	2,428	7,476	1,338	67,782
第3次産業	2,413	7,058	34,722	2,831	324,866

データ名	半径2km	半径3km	半径5km	大阪市西淀川区	大阪府
全産業従業者数 (S公務を除く)	36,558	102,656	626,181	48,219	4,393,139
第1次産業	5	8	268	5	2,428
第2次産業	14,427	35,398	120,302	19,415	826,556
第3次産業	22,126	67,249	505,611	28,799	3,564,155

データ名	半径2km	半径3km	半径5km	大阪市西淀川区	大阪府
第2次産業内訳 (事業所数)					
C 鉱業、採石業、砂利採取業	1	1	3	0	13
D 建設業	283	801	2,535	327	25,089
E 製造業	753	1,626	4,938	1,011	42,680

データ名	半径2km	半径3km	半径5km	大阪市西淀川区	大阪府
第2次産業内訳 (従業者数)					
C 鉱業、採石業、砂利採取業	20	20	25	0	132
D 建設業	2,661	7,505	41,368	3,111	222,338
E 製造業	11,746	27,873	78,909	16,304	604,086

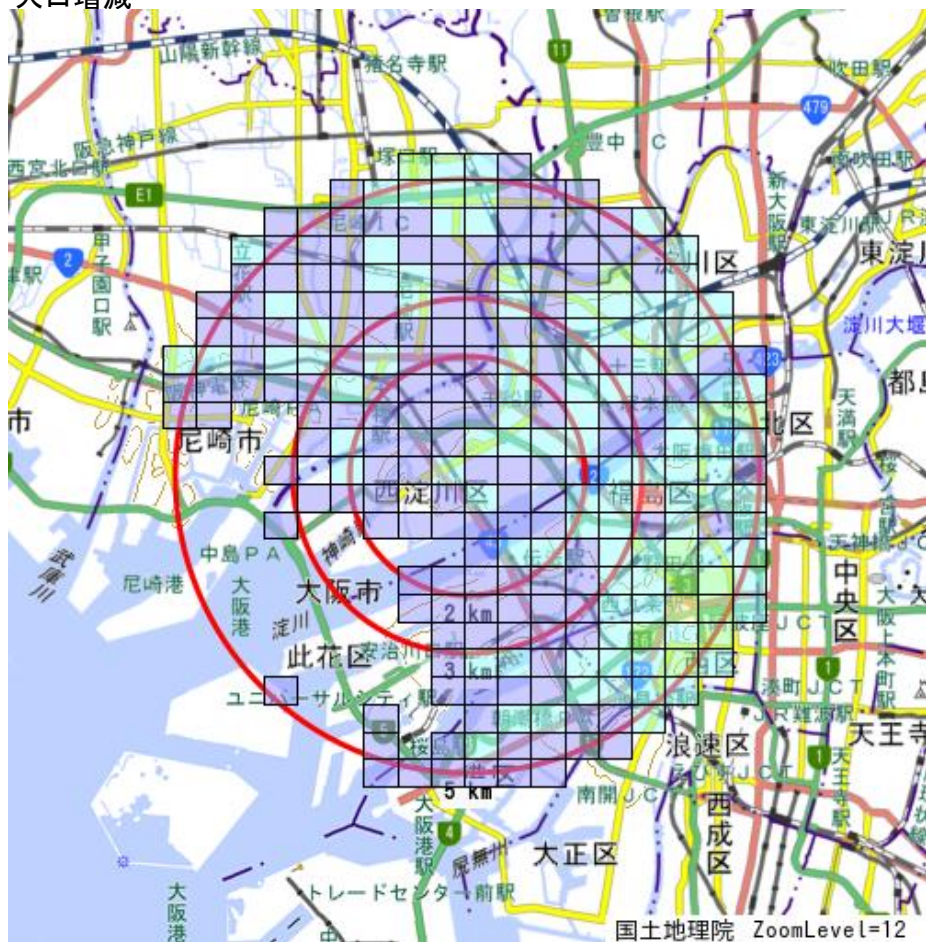
データ名	半径2km	半径3km	半径5km	大阪市西淀川区	大阪府
第3次産業内訳 (事業所数)					
F 電気・ガス・熱供給・水道業	2	5	30	1	229
G 情報通信業	14	61	1,005	15	5,842
H 運輸業、郵便業	154	345	1,284	219	10,489
I 卸売業、小売業	753	2,165	11,578	890	99,597
J 金融業、保険業	22	74	651	28	5,442
K 不動産業、物品賃貸業	229	709	2,854	299	33,574
L 学術研究、専門・技術サービス業	66	225	1,943	82	18,083
M 宿泊業、飲食サービス業	361	1,213	6,516	400	52,979
N 生活関連サービス業、娯楽業	222	670	2,518	251	29,366
O 教育、学習支援業	63	192	735	65	11,546
P 医療、福祉	316	847	2,796	336	34,357
Q 複合サービス事業	11	31	107	12	1,380
R サービス業(他に分類されないもの)	200	521	2,705	233	21,982

データ名	半径2km	半径3km	半径5km	大阪市西淀川区	大阪府
第3次産業内訳 (従業者数)					
F 電気・ガス・熱供給・水道業	11	80	4,801	4	12,504
G 情報通信業	531	1,727	38,328	454	139,601
H 運輸業、郵便業	2,756	8,958	41,844	4,818	256,896
I 卸売業、小売業	6,932	19,587	138,122	9,511	1,002,387
J 金融業、保険業	314	1,021	15,682	373	124,950
K 不動産業、物品賃貸業	744	2,363	17,801	1,051	146,899
L 学術研究、専門・技術サービス業	381	3,478	24,575	588	146,694
M 宿泊業、飲食サービス業	1,725	6,392	59,035	2,422	415,766
N 生活関連サービス業、娯楽業	979	2,707	22,439	1,022	169,344
O 教育、学習支援業	503	1,301	7,541	515	143,651
P 医療、福祉	5,505	13,373	48,027	5,889	574,571
Q 複合サービス事業	237	766	1,950	241	21,080
R サービス業(他に分類されないもの)	1,508	5,496	85,466	1,911	409,812

データ名	半径2km	半径3km	半径5km	大阪市西淀川区	大阪府
従業者規模別 (事業所数)					
1~4人	1,928	5,454	21,580	2,232	220,240
5~9人	653	1,791	8,836	829	78,768
10~19人	449	1,154	5,642	565	47,879
20~29人	169	422	2,195	207	18,039
30人以上	245	632	3,879	322	25,989
出向・派遣従業者のみ	8	36	277	15	2,025

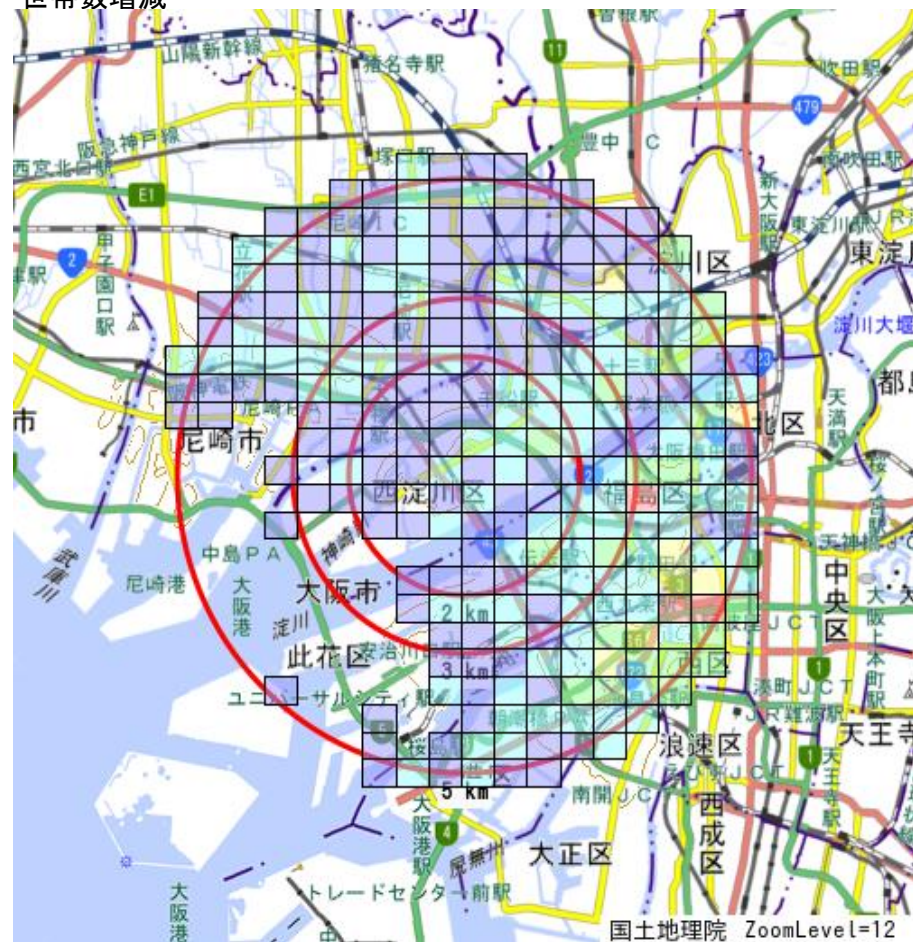
データ名	半径2km	半径3km	半径5km	大阪市西淀川区	大阪府
従業者規模別 (従業者数)					
1~4人	4,145	11,681	48,325	4,773	477,134
5~9人	4,282	11,756	58,126	5,473	516,481
10~19人	6,093	15,642	76,198	7,624	647,503
20~29人	3,982	10,072	52,240	4,902	429,026
30人以上	18,055	53,505	391,293	25,447	2,322,995

人口増減



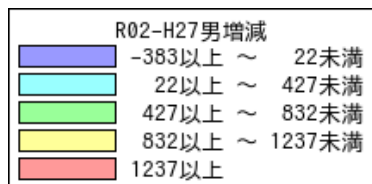
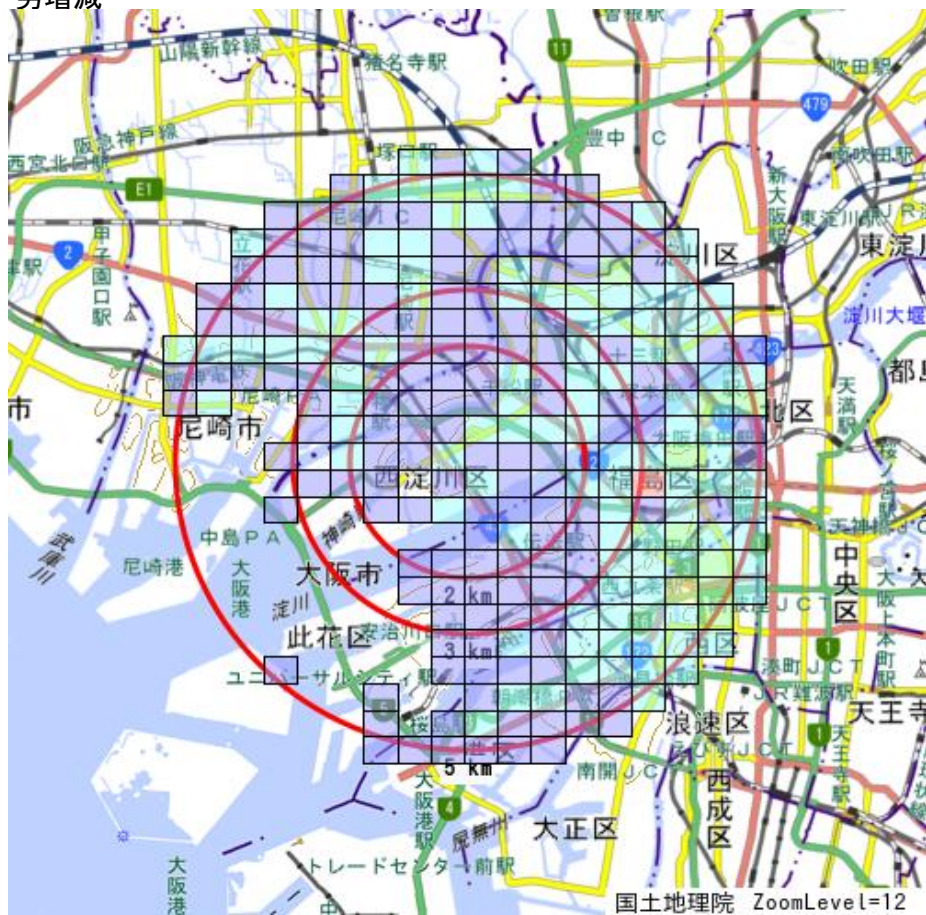
R02-H27人口増減	
Blue	-804以上 ~ 45未満
Cyan	45以上 ~ 894未満
Light Green	894以上 ~ 1743未満
Yellow	1743以上 ~ 2592未満
Red	2592以上

世帯数増減



R02-H27世帯数増減	
Blue	-307以上 ~ 60未満
Cyan	60以上 ~ 427未満
Light Green	427以上 ~ 794未満
Yellow	794以上 ~ 1161未満
Red	1161以上

男増減



女増減

