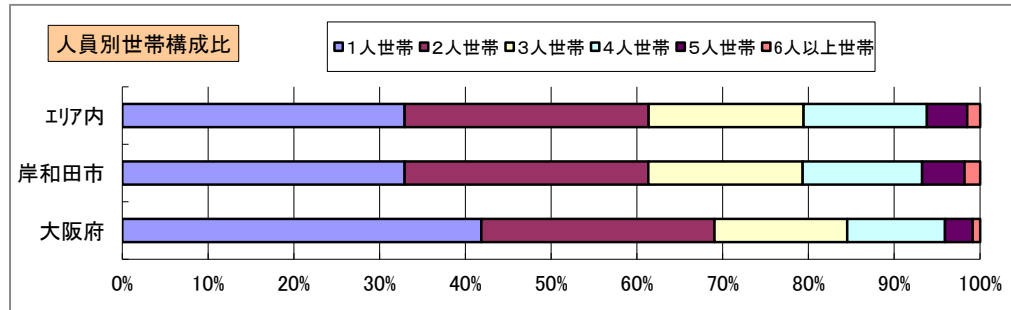
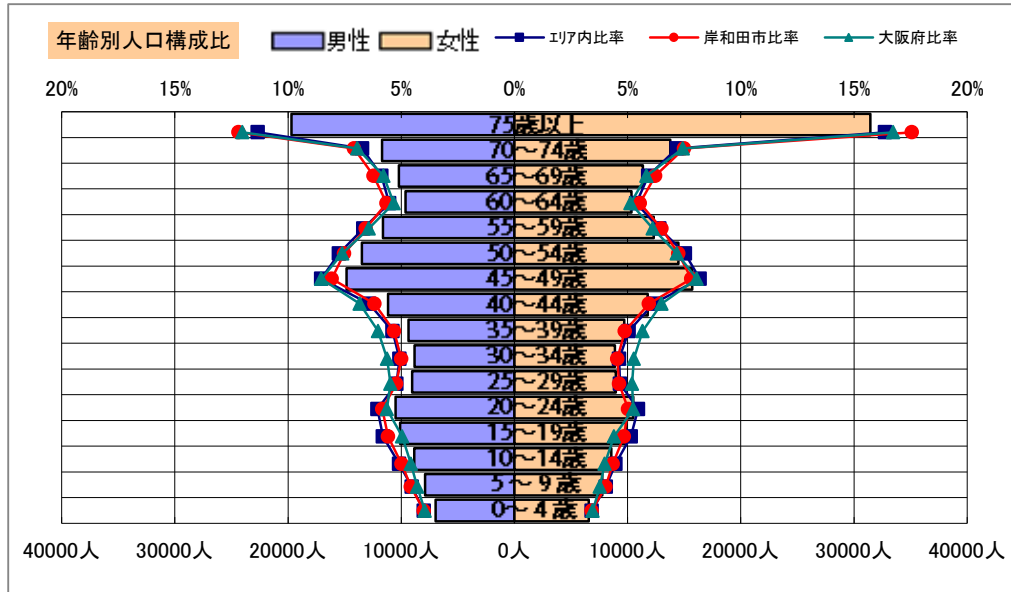


# 基本分析

調査地点 大阪府岸和田市下池田町一丁目 エリア範囲 半径2km 半径3km 半径5km



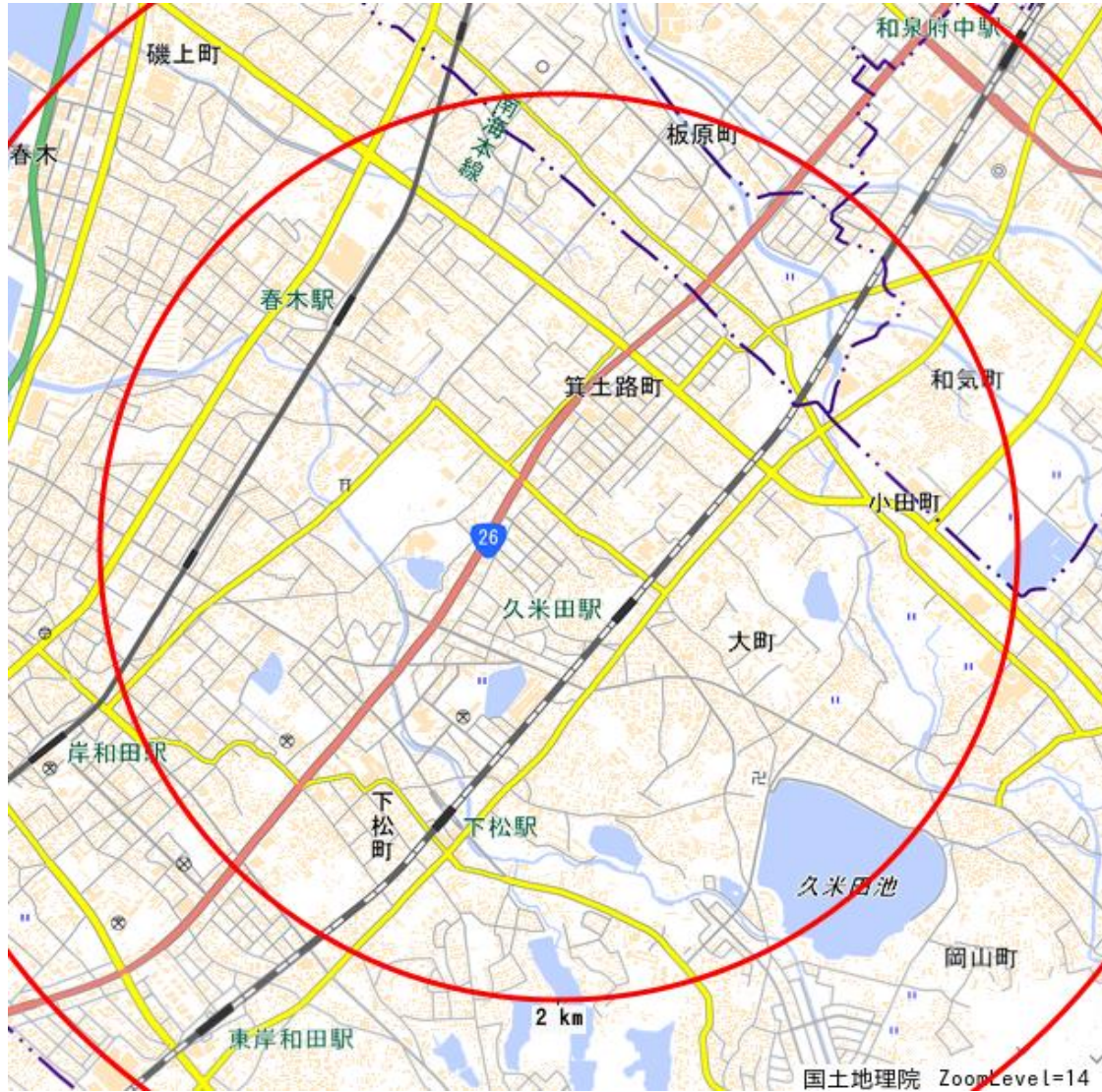
データ名	人口				
	半径2km	半径3km	半径5km	岸和田市	大阪府
人口総数	88,320	183,454	371,827	190,658	8,837,685
男人口	41,721	86,959	176,666	90,424	4,235,956
女人口	46,600	96,495	195,161	100,234	4,601,729

75歳以上	12,793	26,008	51,132	28,141	1,243,742
70~74	6,088	12,746	25,475	13,688	618,732
65~69	4,975	10,750	21,574	11,668	499,249
60~64	4,686	9,936	19,949	10,480	448,981
55~59	5,716	11,659	23,912	12,241	538,085
50~54	6,443	13,495	27,953	13,831	633,679
45~49	7,104	14,897	30,551	14,873	711,919
40~44	5,397	11,308	22,955	11,354	572,362
35~39	4,412	9,262	19,049	9,537	501,482
30~34	4,330	8,783	17,718	8,927	467,024
25~29	4,477	9,019	18,003	9,209	457,956
20~24	4,725	9,940	20,987	10,140	467,195
15~19	4,640	9,634	19,963	9,733	400,821
10~14	4,040	8,566	17,422	8,715	366,145
5~9	3,816	7,775	15,650	8,033	345,940
0~4	3,358	6,706	13,515	6,917	317,414

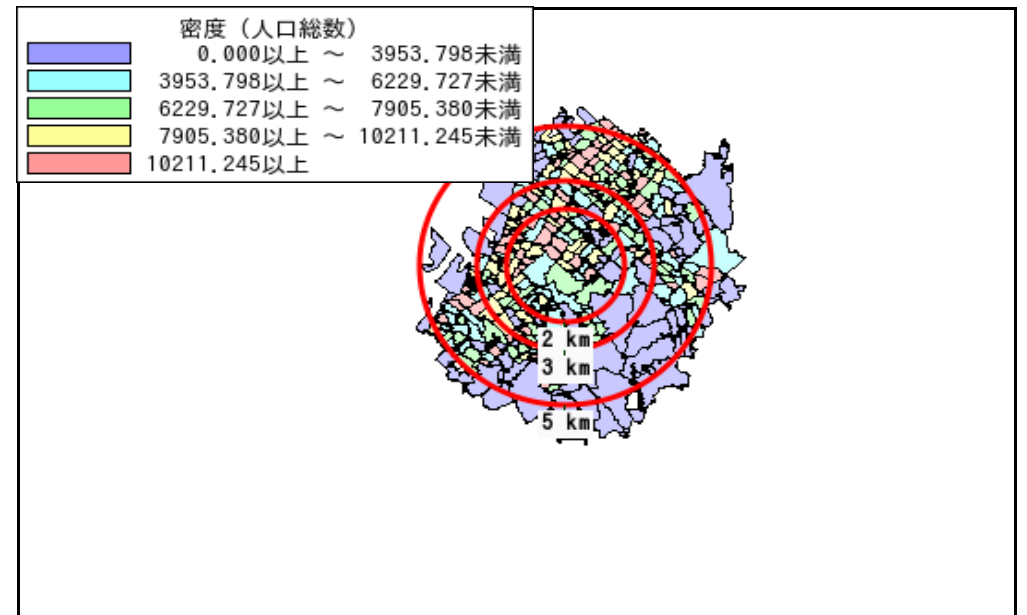
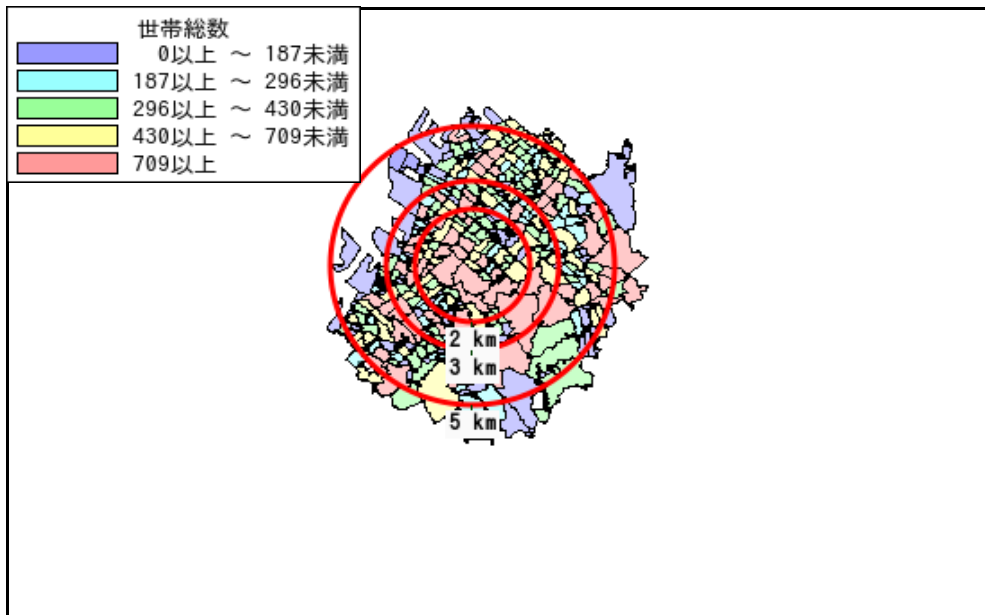

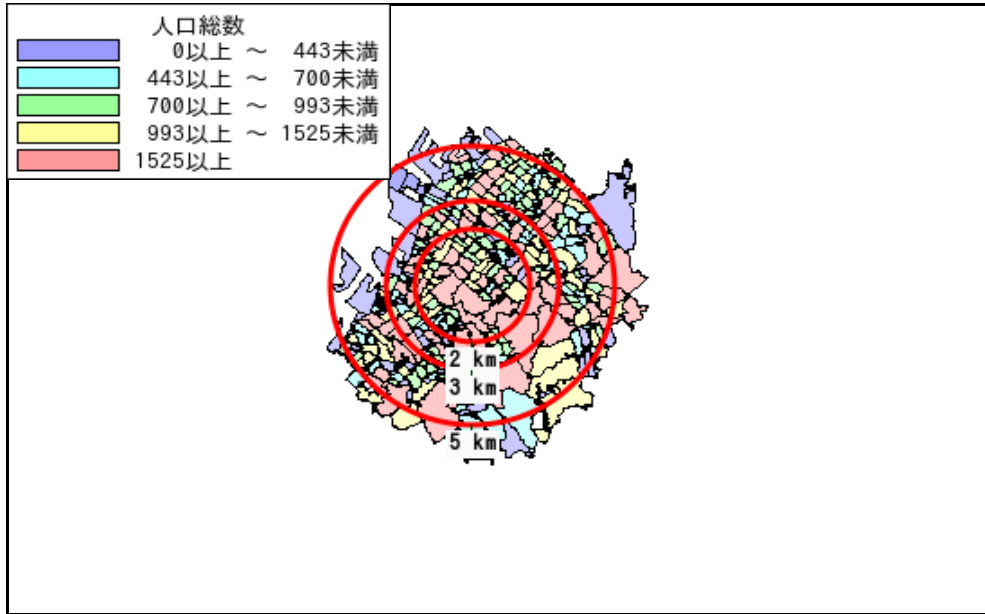
年少人口(0歳~14歳)	11,214	23,047	46,587	23,665	1,029,499
生産年齢人口(15歳~64歳)	51,930	107,933	221,040	110,325	5,199,504
老年人口(65歳以上)	23,857	49,505	98,181	53,497	2,361,723
15歳以上就業者数	35,616	74,817	155,450	77,747	3,635,394
後期高齢者数(75歳以上)	12,793	26,008	51,132	28,141	1,243,742

データ名	世帯数				
	半径2km	半径3km	半径5km	岸和田市	大阪府
一般世帯総数	37,265	76,889	154,906	78,951	4,126,995
単身世帯	12,696	25,750	51,011	25,983	1,727,107
2人以上世帯	24,569	51,139	103,895	52,968	2,399,888
核家族世帯	21,965	45,789	93,460	46,871	2,192,989
夫婦のみの世帯	6,821	14,510	30,051	15,213	774,121
夫婦と子供から成る世帯	10,468	21,980	45,515	22,475	1,020,391
6歳未満世帯員のいる世帯	3,073	6,136	12,403	6,273	296,413
65歳以上世帯員のいる世帯	15,793	32,507	63,919	34,601	1,568,487
持ち家世帯	22,418	48,388	98,832	51,443	2,249,351
民営借家世帯	10,019	19,896	38,716	18,966	1,371,914

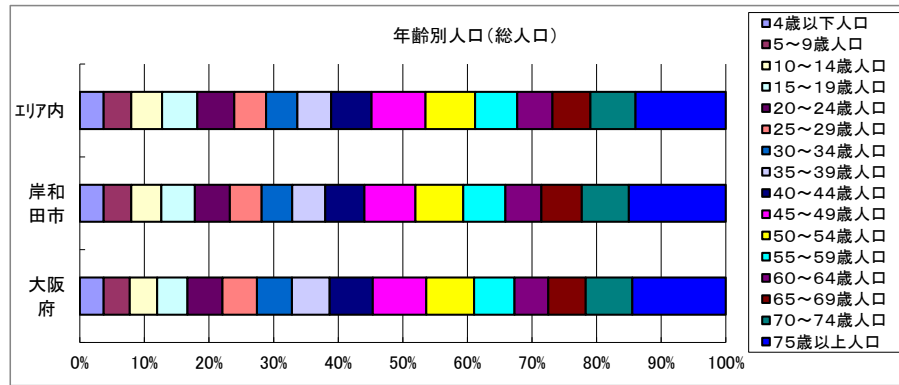
# 周辺地図



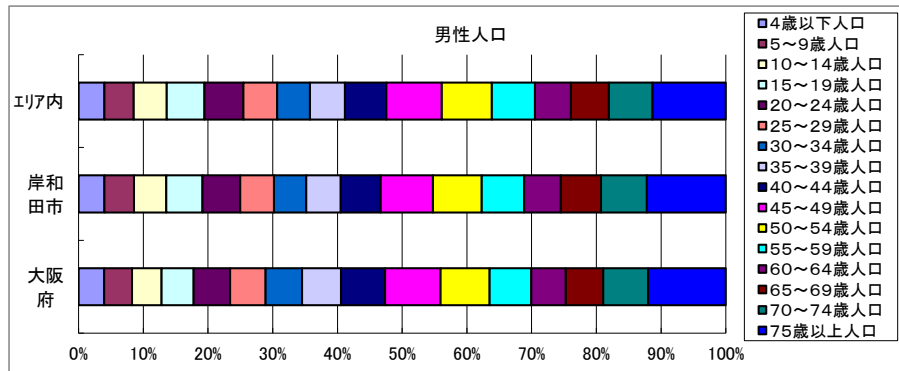
# かかる小地域



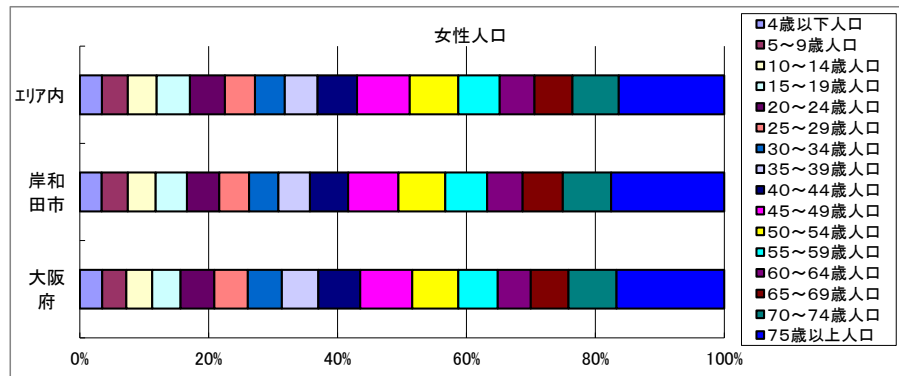
# 年齢別人口



データ名	半径2km	半径3km	半径5km	岸和田市	大阪府
総人口	88,320	183,454	371,827	190,658	8,837,685
4歳以下人口	3,358	6,706	13,515	6,917	317,414
5～9歳人口	3,816	7,775	15,650	8,033	345,940
10～14歳人口	4,040	8,566	17,422	8,715	366,145
15～19歳人口	4,640	9,634	19,963	9,733	400,821
20～24歳人口	4,725	9,940	20,987	10,140	467,195
25～29歳人口	4,477	9,019	18,003	9,209	457,956
30～34歳人口	4,330	8,783	17,718	8,927	467,024
35～39歳人口	4,412	9,262	19,049	9,537	501,482
40～44歳人口	5,397	11,308	22,955	11,354	572,362
45～49歳人口	7,104	14,897	30,551	14,873	711,919
50～54歳人口	6,443	13,495	27,953	13,831	633,679
55～59歳人口	5,716	11,659	23,912	12,241	538,085
60～64歳人口	4,686	9,936	19,949	10,480	448,981
65～69歳人口	4,975	10,750	21,574	11,668	499,249
70～74歳人口	6,088	12,746	25,475	13,688	618,732
75歳以上人口	12,793	26,008	51,132	28,141	1,243,742



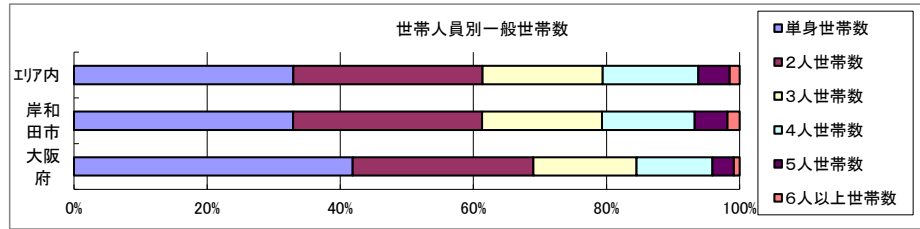
データ名	半径2km	半径3km	半径5km	岸和田市	大阪府
男性総人口	41,721	86,959	176,666	90,424	4,235,956
4歳以下人口	1,745	3,465	6,958	3,561	162,354
5～9歳人口	1,938	3,932	7,883	4,072	176,474
10～14歳人口	2,057	4,370	8,855	4,445	187,534
15～19歳人口	2,354	4,899	10,091	4,972	203,718
20～24歳人口	2,423	5,021	10,500	5,196	231,542
25～29歳人口	2,238	4,542	9,046	4,658	224,908
30～34歳人口	2,136	4,356	8,830	4,454	230,653
35～39歳人口	2,182	4,575	9,355	4,742	247,335
40～44歳人口	2,626	5,491	11,167	5,511	280,736
45～49歳人口	3,434	7,197	14,841	7,188	350,481
50～54歳人口	3,094	6,549	13,474	6,701	311,958
55～59歳人口	2,733	5,624	11,603	5,853	264,101
60～64歳人口	2,244	4,746	9,612	5,032	218,762
65～69歳人口	2,343	5,108	10,216	5,547	237,306
70～74歳人口	2,792	5,871	11,694	6,318	284,877
75歳以上人口	4,813	9,900	19,696	10,864	493,162



データ名	半径2km	半径3km	半径5km	岸和田市	大阪府
女性総人口	46,600	96,495	195,161	100,234	4,601,729
4歳以下人口	1,613	3,241	6,557	3,356	155,060
5～9歳人口	1,878	3,843	7,767	3,961	169,466
10～14歳人口	1,982	4,196	8,568	4,270	178,611
15～19歳人口	2,286	4,735	9,872	4,761	197,103
20～24歳人口	2,302	4,919	10,487	4,944	235,653
25～29歳人口	2,239	4,477	8,957	4,551	233,048
30～34歳人口	2,194	4,427	8,888	4,473	236,371
35～39歳人口	2,229	4,686	9,694	4,795	254,147
40～44歳人口	2,770	5,816	11,787	5,843	291,626
45～49歳人口	3,670	7,700	15,710	7,685	361,438
50～54歳人口	3,348	6,946	14,479	7,130	321,721
55～59歳人口	2,983	6,035	12,309	6,388	273,984
60～64歳人口	2,442	5,191	10,336	5,448	230,219
65～69歳人口	2,632	5,642	11,358	6,121	261,943
70～74歳人口	3,296	6,875	13,781	7,370	333,855
75歳以上人口	7,980	16,109	31,436	17,277	750,580



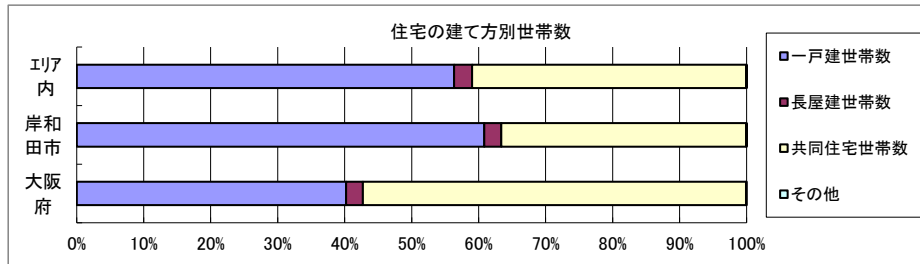
# 世帯数



データ名	半径2km	半径3km	半径5km	岸和田市	大阪府	
一般世帯総数	37,265	76,889	154,906	78,951	4,126,995	
世帯人員別	単身世帯数	12,696	25,750	51,011	25,983	1,727,107
	2人世帯数	10,437	21,722	44,046	22,424	1,121,971
	3人世帯数	6,637	13,756	27,967	14,209	638,834
	4人世帯数	5,179	10,850	22,268	11,013	470,392
	5人世帯数	1,731	3,594	7,295	3,880	133,140
	6人以上世帯数	585	1,217	2,319	1,442	35,551

親族のみの世帯	24,146	50,335	102,345	52,132	2,350,796
核家族世帯	21,965	45,789	93,460	46,871	2,192,989
その他の親族世帯	2,181	4,546	8,885	5,261	157,807

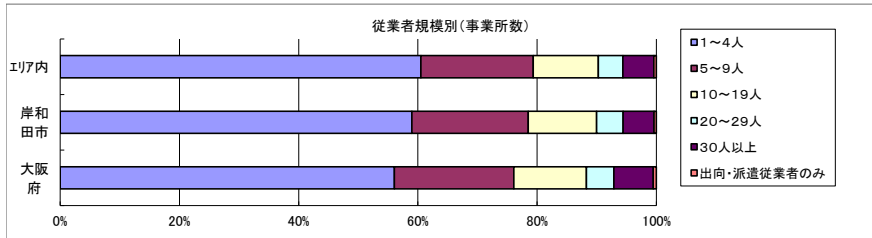
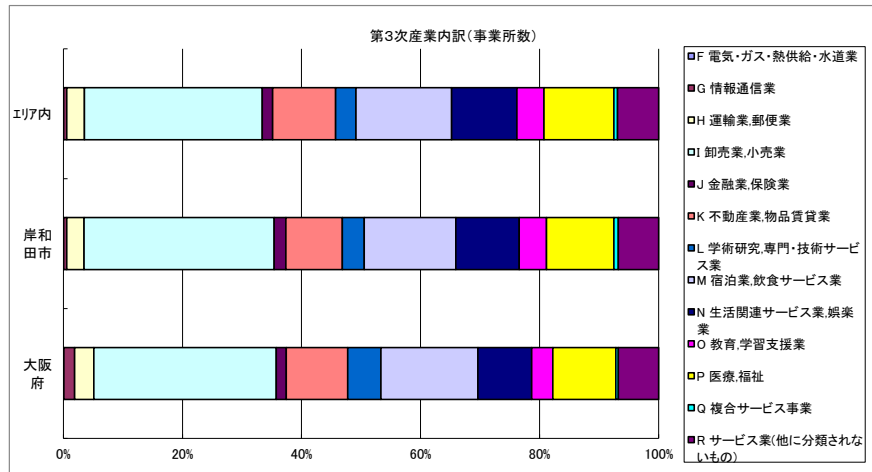
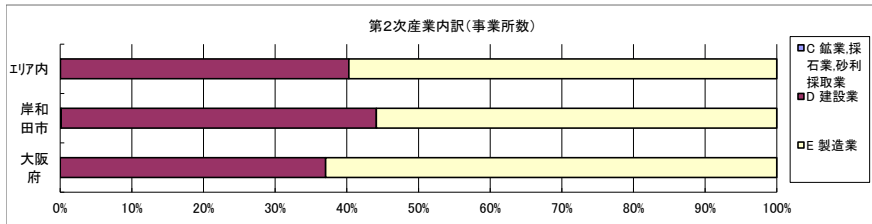
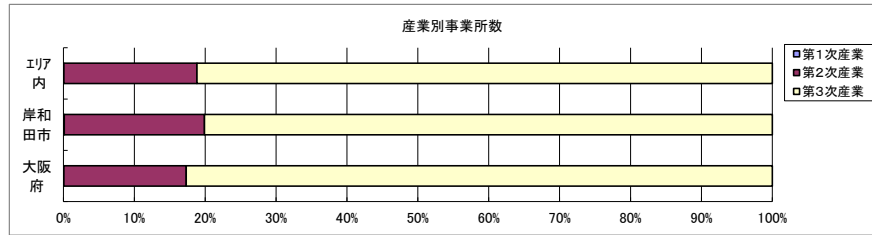
6歳未満世帯員のいる世帯	3,073	6,136	12,403	6,273	296,413
18歳未満世帯員のいる世帯	8,038	16,491	33,573	16,657	749,041
65歳以上世帯員のいる世帯	15,793	32,507	63,919	34,601	1,568,487



データ名	半径2km	半径3km	半径5km	岸和田市	大阪府	
主世帯数	36,709	75,583	151,957	77,565	4,045,691	
住宅形態	一戸建世帯数	20,336	42,538	85,622	47,198	1,626,462
	長屋建世帯数	994	2,092	4,084	1,958	102,115
	共同住宅世帯数	15,354	30,891	62,152	28,360	2,313,875
	1～2階建て	3,588	6,942	14,004	6,703	202,287
	3～5階建て	5,758	11,567	22,141	10,861	784,129
	6～10階建て	4,708	8,105	15,059	7,899	669,644
	11階建て以上	1,301	4,278	10,948	2,897	657,815
	その他	25	62	99	49	3,239

データ名	半径2km	半径3km	半径5km	岸和田市	大阪府	
住宅に住む一般世帯	37,073	76,441	153,799	78,465	4,090,622	
持ち家形態	持ち家世帯数	22,418	48,388	98,832	51,443	2,249,351
	民営の借家世帯数	10,019	19,896	38,716	18,966	1,371,914

# 経済センサス



データ名	半径2km	半径3km	半径5km	岸和田市	大阪府
全産業事業所数 (S公務を除く)	3,058	6,812	13,864	7,230	392,940
第1次産業	2	3	9	9	292
第2次産業	542	1,177	2,602	1,430	67,782
第3次産業	2,514	5,633	11,252	5,791	324,866

データ名	半径2km	半径3km	半径5km	岸和田市	大阪府
全産業従業者数 (S公務を除く)	25,300	58,054	118,616	62,794	4,393,139
第1次産業	27	53	110	110	2,428
第2次産業	4,067	10,782	26,739	14,476	826,556
第3次産業	21,207	47,218	91,766	48,208	3,564,155

データ名	半径2km	半径3km	半径5km	岸和田市	大阪府
第2次産業内訳(事業所数)					
C 鉱業、採石業、砂利採取業	1	1	1	2	13
D 建設業	252	497	1,047	629	25,089
E 製造業	289	679	1,554	799	42,680

データ名	半径2km	半径3km	半径5km	岸和田市	大阪府
第2次産業内訳(従業者数)					
C 鉱業、採石業、砂利採取業	12	12	12	19	132
D 建設業	1,398	2,817	6,343	3,894	222,338
E 製造業	2,657	7,953	20,384	10,563	604,086

データ名	半径2km	半径3km	半径5km	岸和田市	大阪府
第3次産業内訳(事業所数)					
F 電気・ガス・熱供給・水道業	1	3	5	3	229
G 情報通信業	9	23	59	30	5,842
H 運輸業、郵便業	50	125	332	167	10,489
I 卸売業、小売業	738	1,728	3,362	1,850	99,597
J 金融業、保険業	37	115	196	115	5,442
K 不動産業、物品賃貸業	259	547	1,191	548	33,574
L 学術研究、専門・技術サービス業	94	220	384	214	18,083
M 宿泊業、飲食サービス業	442	905	1,811	890	52,979
N 生活関連サービス業、娯楽業	313	647	1,231	617	29,366
O 教育、学習支援業	101	256	514	266	11,546
P 医療、福祉	305	687	1,320	655	34,357
Q 複合サービス事業	16	36	69	43	1,380
R サービス業(他に分類されないもの)	149	341	778	393	21,982

データ名	半径2km	半径3km	半径5km	岸和田市	大阪府
第3次産業内訳(従業者数)					
F 電気・ガス・熱供給・水道業	40	53	110	53	12,504
G 情報通信業	24	141	310	167	139,601
H 運輸業、郵便業	966	2,658	7,057	3,366	256,896
I 卸売業、小売業	5,838	12,983	25,543	13,513	1,002,387
J 金融業、保険業	438	1,950	2,922	1,728	124,950
K 不動産業、物品賃貸業	725	2,272	4,082	2,436	146,899
L 学術研究、専門・技術サービス業	454	1,015	1,966	1,043	146,694
M 宿泊業、飲食サービス業	3,532	6,454	12,126	6,522	415,766
N 生活関連サービス業、娯楽業	1,522	3,177	5,833	3,170	169,344
O 教育、学習支援業	497	1,365	2,890	1,589	143,651
P 医療、福祉	5,488	11,964	21,307	10,971	574,571
Q 複合サービス事業	208	357	935	384	21,080
R サービス業(他に分類されないもの)	1,475	2,829	6,685	3,266	409,812

データ名	半径2km	半径3km	半径5km	岸和田市	大阪府
従業者規模別(事業所数)					
1~4人	1,849	4,089	8,388	4,264	220,240
5~9人	588	1,326	2,610	1,412	78,768
10~19人	331	761	1,515	830	47,879
20~29人	141	294	574	321	18,039
30人以上	143	323	719	374	25,989
出向・派遣従業者のみ	7	19	57	29	2,025

データ名	半径2km	半径3km	半径5km	岸和田市	大阪府
従業者規模別(従業者数)					
1~4人	3,778	8,575	17,526	8,984	477,134
5~9人	3,873	8,671	17,116	9,250	516,481
10~19人	4,509	10,340	20,618	11,250	647,503
20~29人	3,375	7,006	13,625	7,609	429,026
30人以上	9,765	23,462	49,731	25,701	2,322,995

### 人口増減



R02-H27人口増減	
Blue	-415以上 ~ -248未満
Cyan	-248以上 ~ -81未満
Green	-81以上 ~ 86未満
Yellow	86以上 ~ 253未満
Red	253以上

### 世帯数増減



R02-H27世帯数増減	
Blue	-128以上 ~ -38未満
Cyan	-38以上 ~ 52未満
Green	52以上 ~ 142未満
Yellow	142以上 ~ 232未満
Red	232以上



### 男増減



R02-H27男増減	
Blue	-178以上 ~ -107未満
Cyan	-107以上 ~ -36未満
Green	-36以上 ~ 35未満
Yellow	35以上 ~ 106未満
Red	106以上

### 女増減



R02-H27女増減	
Blue	-237以上 ~ -125未満
Cyan	-125以上 ~ -13未満
Green	-13以上 ~ 99未満
Yellow	99以上 ~ 211未満
Red	211以上