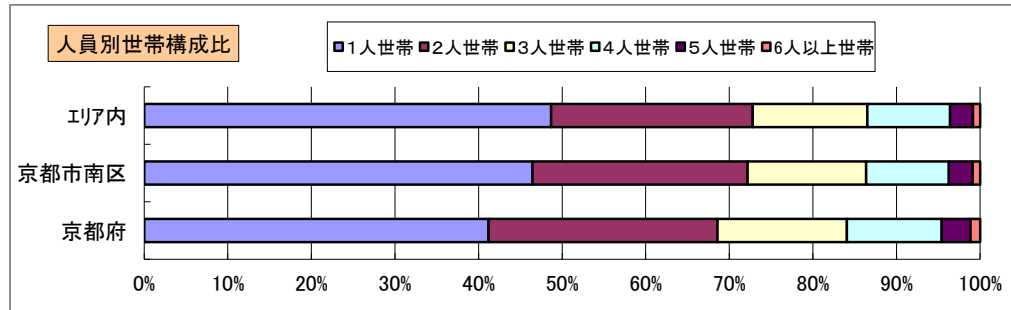
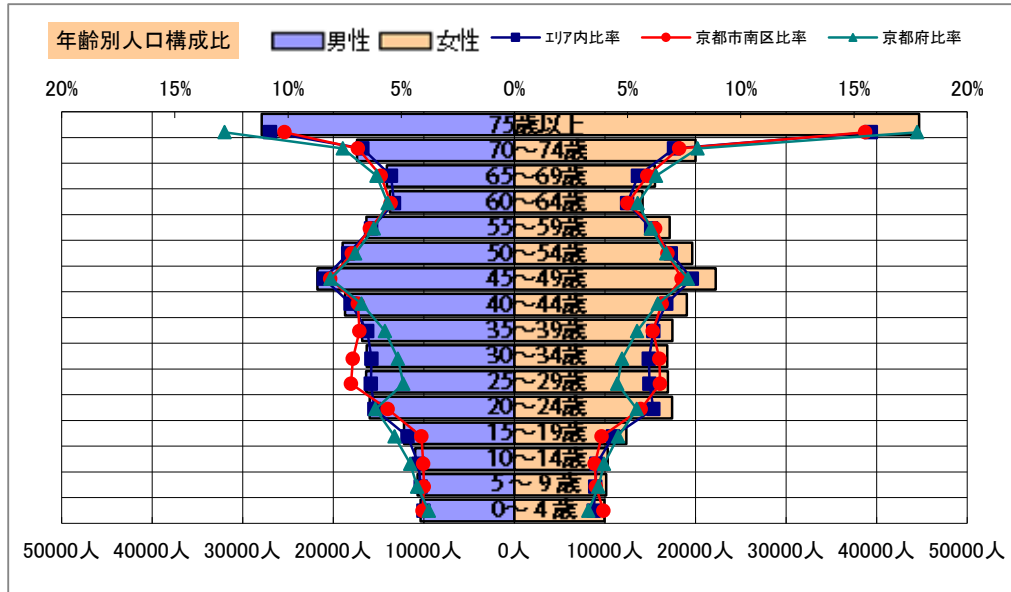


基本分析

調査地点 京都府京都市南区上鳥羽上鳥羽卯ノ花 エリア範囲 半径2km 半径3km 半径5km



データ名	人口				
	半径2km	半径3km	半径5km	京都市南区	京都府
人口総数	80,436	194,634	567,448	101,970	2,578,087
男人口	40,205	95,444	271,545	50,617	1,231,468
女人口	40,232	99,190	295,903	51,353	1,346,619

75歳以上	10,135	26,043	72,609	12,734	384,663
70-74	5,382	13,403	37,377	7,031	195,786
65-69	4,522	10,950	29,593	5,829	154,044
60-64	4,088	9,987	27,895	5,177	137,580
55-59	4,712	11,654	33,494	6,235	152,683
50-54	5,252	12,869	38,581	6,899	171,244
45-49	5,993	14,499	43,986	7,682	196,687
40-44	4,868	12,133	37,732	6,643	163,121
35-39	4,491	11,188	34,233	6,411	138,716
30-34	4,714	11,287	33,196	6,707	123,208
25-29	5,269	11,961	33,331	6,757	117,557
20-24	5,831	12,396	33,383	5,533	143,678
15-19	3,696	8,387	24,552	3,945	122,742
10-14	2,718	7,000	21,262	3,751	106,370
5-9	2,636	6,766	20,829	3,763	99,422
0-4	2,570	6,385	20,313	3,957	87,673

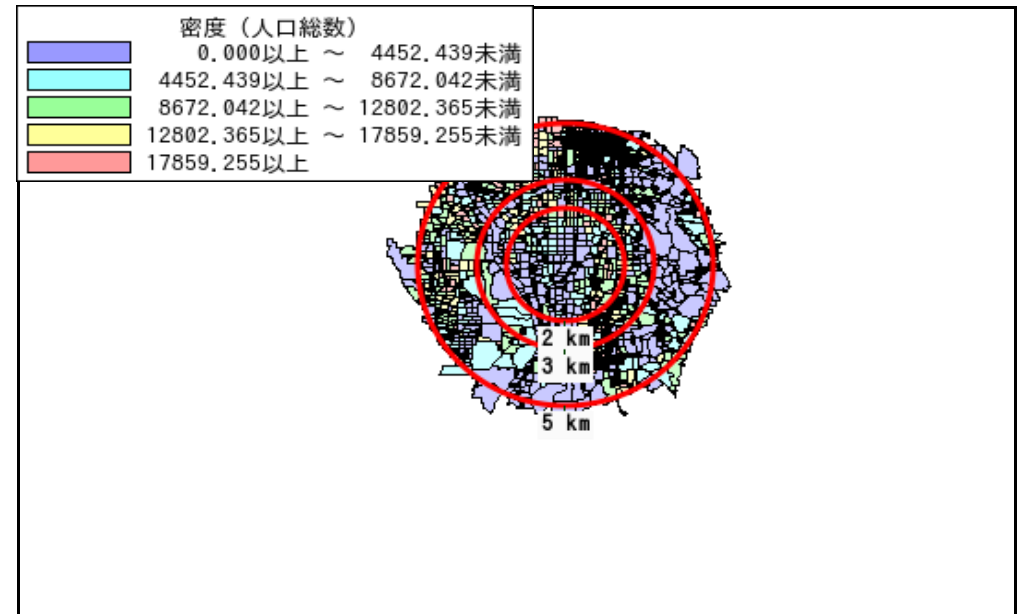

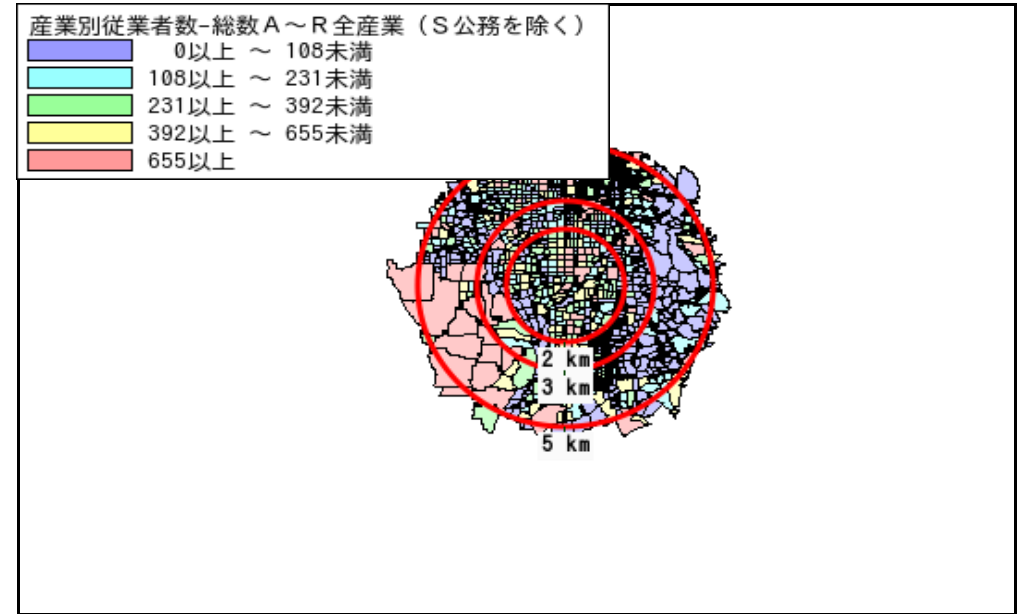
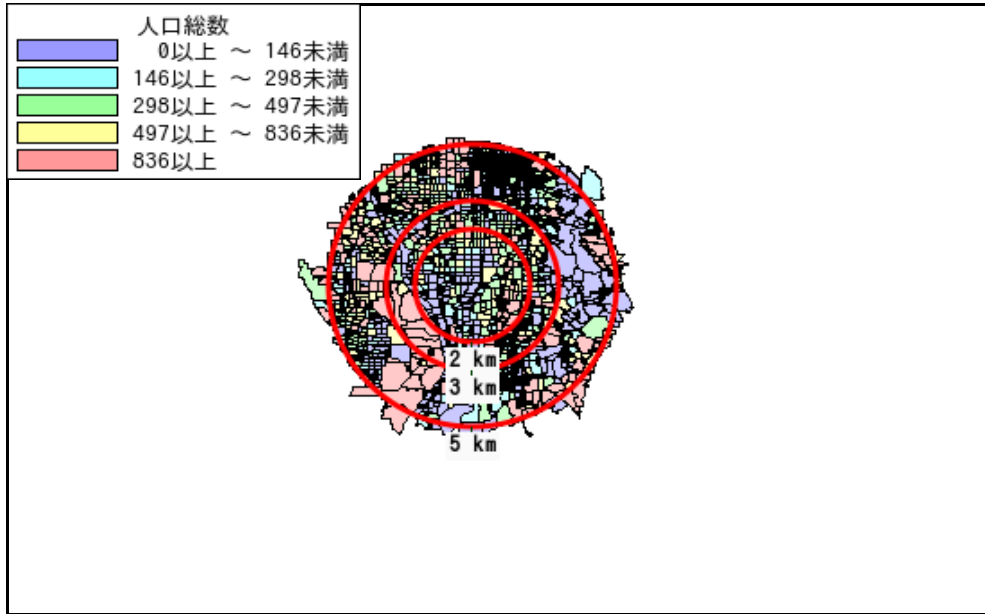
年少人口(0歳~14歳)	7,924	20,151	62,403	11,471	293,465
生産年齢人口(15歳~64歳)	48,914	116,359	340,382	61,989	1,467,216
老年人口(65歳以上)	20,040	50,397	139,580	25,594	734,493
15歳以上就業者数	32,162	79,089	235,747	42,866	1,086,427
後期高齢者数(75歳以上)	10,135	26,043	72,609	12,734	384,663

データ名	世帯数				
	半径2km	半径3km	半径5km	京都市南区	京都府
一般世帯総数	41,967	98,975	284,305	50,453	1,188,903
単身世帯	22,164	49,373	138,392	23,429	489,815
2人以上世帯	19,803	49,602	145,913	27,024	699,088
核家族世帯	17,607	44,212	130,726	24,277	622,055
夫婦のみの世帯	6,228	15,715	46,151	8,682	229,823
夫婦と子供から成る世帯	7,868	19,945	60,859	10,965	286,412
6歳未満世帯員のいる世帯	2,377	6,003	19,042	3,665	81,731
65歳以上世帯員のいる世帯	13,822	34,670	95,062	18,023	478,651
持ち家世帯	19,867	51,041	147,891	26,482	727,692
民営借家世帯	17,969	39,127	113,493	18,704	357,475

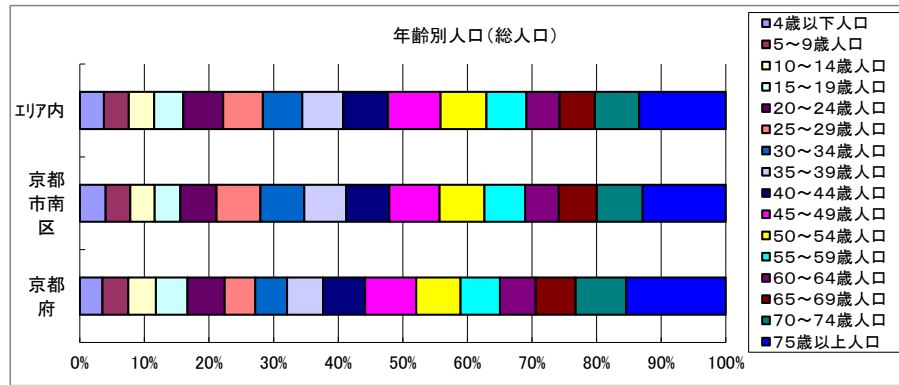
周辺地図



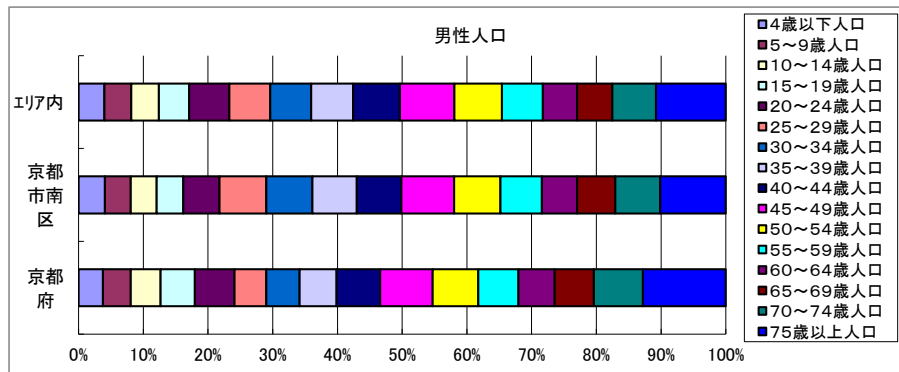
かかる小地域



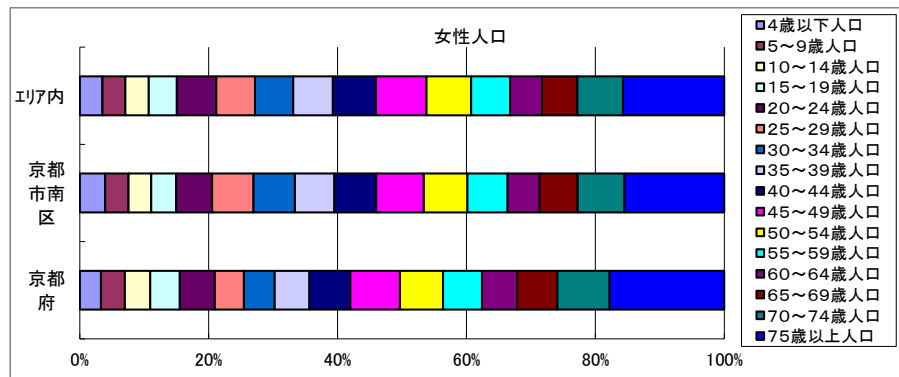
年齢別人口



データ名	半径2km	半径3km	半径5km	京都市南区	京都府
総人口	80,436	194,634	567,448	101,970	2,578,087
4歳以下人口	2,570	6,385	20,313	3,957	87,673
5～9歳人口	2,636	6,766	20,829	3,763	99,422
10～14歳人口	2,718	7,000	21,262	3,751	106,370
15～19歳人口	3,696	8,387	24,552	3,945	122,742
20～24歳人口	5,831	12,396	33,383	5,533	143,678
25～29歳人口	5,269	11,961	33,331	6,757	117,557
30～34歳人口	4,714	11,287	33,196	6,707	123,208
35～39歳人口	4,491	11,188	34,233	6,411	138,716
40～44歳人口	4,868	12,133	37,732	6,643	163,121
45～49歳人口	5,993	14,499	43,986	7,682	196,687
50～54歳人口	5,252	12,869	38,581	6,899	171,244
55～59歳人口	4,712	11,654	33,494	6,235	152,683
60～64歳人口	4,088	9,987	27,895	5,177	137,580
65～69歳人口	4,522	10,950	29,593	5,829	154,044
70～74歳人口	5,382	13,403	37,377	7,031	195,786
75歳以上人口	10,135	26,043	72,609	12,734	384,663

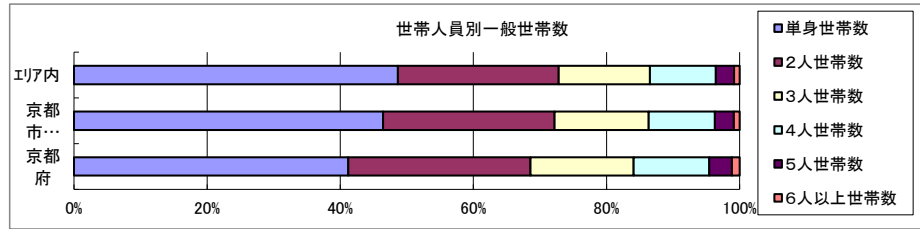


データ名	半径2km	半径3km	半径5km	京都市南区	京都府
男性総人口	40,205	95,444	271,545	50,617	1,231,468
4歳以下人口	1,306	3,250	10,388	1,981	44,921
5～9歳人口	1,375	3,514	10,703	1,954	50,989
10～14歳人口	1,429	3,647	10,973	1,970	54,601
15～19歳人口	1,915	4,256	12,192	2,010	62,816
20～24歳人口	3,075	6,279	15,969	2,736	72,975
25～29歳人口	2,841	6,156	16,396	3,530	58,228
30～34歳人口	2,483	5,816	16,324	3,491	61,072
35～39歳人口	2,377	5,759	16,797	3,346	67,929
40～44歳人口	2,526	6,196	18,700	3,378	80,204
45～49歳人口	3,170	7,431	21,754	3,975	96,445
50～54歳人口	2,679	6,467	18,959	3,508	83,620
55～59歳人口	2,382	5,754	16,353	3,116	73,770
60～64歳人口	2,052	4,990	13,756	2,671	66,427
65～69歳人口	2,241	5,314	14,079	2,885	72,290
70～74歳人口	2,609	6,450	17,366	3,381	89,958
75歳以上人口	3,828	9,922	27,922	4,963	152,103



データ名	半径2km	半径3km	半径5km	京都市南区	京都府
女性総人口	40,232	99,190	295,903	51,353	1,346,619
4歳以下人口	1,264	3,136	9,944	1,976	42,752
5～9歳人口	1,261	3,253	10,126	1,809	48,433
10～14歳人口	1,289	3,353	10,289	1,781	51,769
15～19歳人口	1,781	4,132	12,359	1,935	59,926
20～24歳人口	2,755	6,116	17,414	2,797	70,703
25～29歳人口	2,429	5,804	16,936	3,227	59,329
30～34歳人口	2,231	5,470	16,872	3,216	62,136
35～39歳人口	2,114	5,429	17,436	3,065	70,787
40～44歳人口	2,342	5,936	19,032	3,265	82,917
45～49歳人口	2,823	7,068	22,232	3,707	100,242
50～54歳人口	2,573	6,402	19,622	3,391	87,624
55～59歳人口	2,331	5,900	17,141	3,119	78,913
60～64歳人口	2,036	4,997	14,139	2,506	71,153
65～69歳人口	2,281	5,636	15,515	2,944	81,754
70～74歳人口	2,774	6,954	20,012	3,650	105,828
75歳以上人口	6,308	16,121	44,687	7,771	232,560

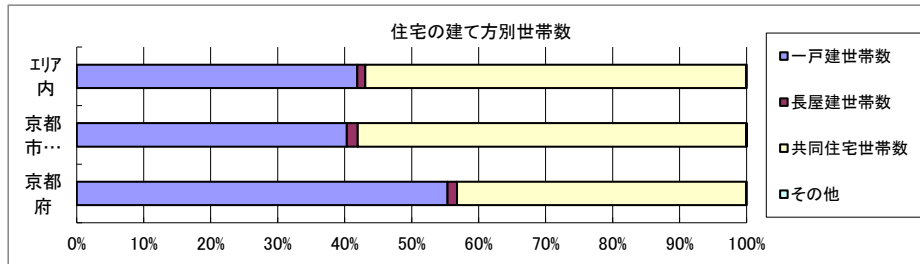
世帯数



データ名	半径2km	半径3km	半径5km	京都市南区	京都府	
一般世帯総数	41,967	98,975	284,305	50,453	1,188,903	
世帯人員別	単身世帯数	22,164	49,373	138,392	23,429	489,815
	2人世帯数	9,553	23,795	68,618	12,994	325,667
	3人世帯数	5,235	13,138	38,943	7,146	183,958
	4人世帯数	3,628	9,133	28,165	5,002	135,022
	5人世帯数	1,054	2,672	7,812	1,444	40,807
	6人以上世帯数	333	864	2,375	438	13,634

親族のみの世帯	19,302	48,451	142,201	26,314	685,307
核家族世帯	17,607	44,212	130,726	24,277	622,055
その他の親族世帯	1,694	4,239	11,475	2,037	63,252

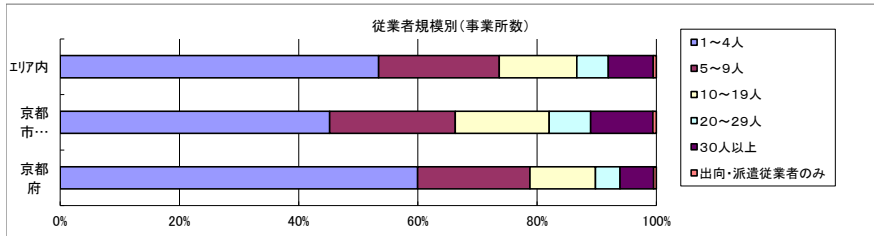
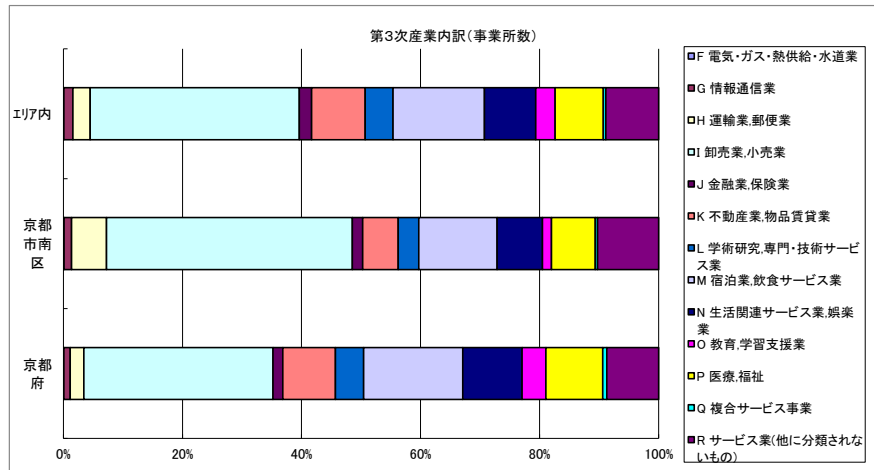
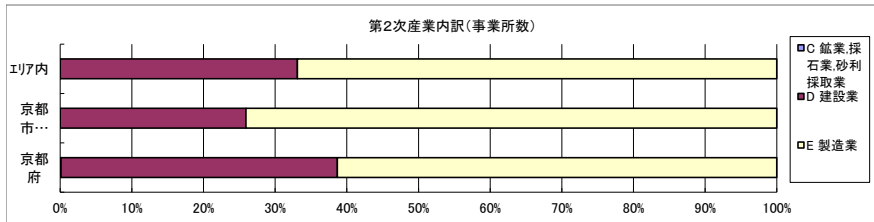
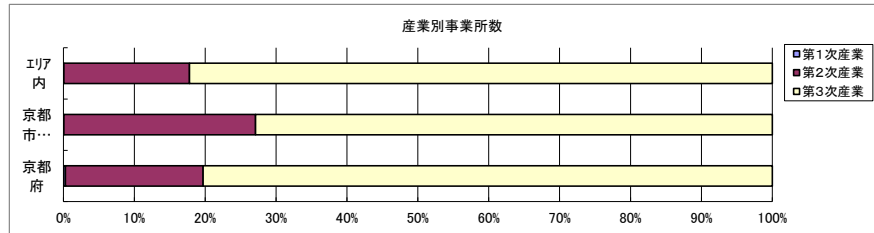
6歳未満世帯員のいる世帯	2,377	6,003	19,042	3,665	81,731
18歳未満世帯員のいる世帯	5,824	14,698	45,751	8,267	211,548
65歳以上世帯員のいる世帯	13,822	34,670	95,062	18,023	478,651



データ名	半径2km	半径3km	半径5km	京都市南区	京都府	
主世帯数	40,939	96,810	278,780	49,136	1,165,094	
住宅形態	一戸建世帯数	14,472	40,188	116,740	19,814	644,783
	長屋建世帯数	397	1,092	3,329	807	16,709
	共同住宅世帯数	26,053	55,476	158,494	28,486	502,696
	1~2階建て	2,379	6,645	15,946	2,970	80,510
	3~5階建て	12,609	24,497	68,085	10,108	247,149
	6~10階建て	9,029	18,936	53,020	12,185	125,889
	11階建て以上	2,036	5,397	21,443	3,223	49,148
	その他	17	54	217	29	906

データ名	半径2km	半径3km	半径5km	京都市南区	京都府	
住宅に住む一般世帯	41,451	97,950	281,650	49,667	1,176,644	
持ち家形態	持ち家世帯数	19,867	51,041	147,891	26,482	727,692
	民営の借家世帯数	17,969	39,127	113,493	18,704	357,475

経済センサス



データ名	半径2km	半径3km	半径5km	京都市南区	京都府
全産業事業所数 (S公務を除く)	4,689	10,182	30,088	5,743	113,774
第1次産業	4	9	21	3	302
第2次産業	1,153	2,136	5,328	1,554	22,104
第3次産業	3,531	8,038	24,737	4,186	91,368

データ名	半径2km	半径3km	半径5km	京都市南区	京都府
全産業従業者数 (S公務を除く)	68,539	148,796	369,736	90,306	1,137,370
第1次産業	60	110	314	61	4,175
第2次産業	19,727	36,421	71,204	27,864	233,466
第3次産業	48,752	112,265	298,217	62,381	899,729

データ名	半径2km	半径3km	半径5km	京都市南区	京都府
第2次産業内訳 (事業所数)					
C 鉱業, 採石業, 砂利採取業	0	0	1	0	23
D 建設業	418	714	1,763	403	8,525
E 製造業	735	1,422	3,564	1,151	13,556

データ名	半径2km	半径3km	半径5km	京都市南区	京都府
第2次産業内訳 (従業者数)					
C 鉱業, 採石業, 砂利採取業	0	1	5	0	156
D 建設業	4,623	6,939	14,087	4,461	50,409
E 製造業	15,104	29,481	57,112	23,403	182,901

データ名	半径2km	半径3km	半径5km	京都市南区	京都府
第3次産業内訳 (事業所数)					
F 電気・ガス・熱供給・水道業	3	7	15	4	71
G 情報通信業	44	96	377	53	963
H 運輸業, 郵便業	227	387	718	246	2,110
I 卸売業, 小売業	1,386	2,989	8,697	1,729	29,033
J 金融業, 保険業	48	128	509	73	1,498
K 不動産業, 物品賃貸業	285	643	2,225	249	8,087
L 学術研究, 専門・技術サービス業	143	309	1,161	145	4,337
M 宿泊業, 飲食サービス業	485	1,163	3,795	551	15,200
N 生活関連サービス業, 娯楽業	246	647	2,132	319	9,097
O 教育, 学習支援業	60	193	805	63	3,664
P 医療, 福祉	246	634	2,002	308	8,740
Q 複合サービス事業	14	35	105	17	594
R サービス業(他に分類されないもの)	366	807	2,196	429	7,974

データ名	半径2km	半径3km	半径5km	京都市南区	京都府
第3次産業内訳 (従業者数)					
F 電気・ガス・熱供給・水道業	37	289	938	176	2,026
G 情報通信業	1,340	2,534	6,877	1,610	14,576
H 運輸業, 郵便業	8,897	14,292	23,081	8,980	55,419
I 卸売業, 小売業	16,828	37,910	92,209	24,953	247,308
J 金融業, 保険業	773	1,997	13,879	1,136	26,653
K 不動産業, 物品賃貸業	1,850	3,559	11,002	1,856	30,328
L 学術研究, 専門・技術サービス業	1,656	3,894	10,857	2,975	29,788
M 宿泊業, 飲食サービス業	4,385	13,500	38,532	5,825	125,617
N 生活関連サービス業, 娯楽業	1,324	3,487	12,350	1,937	46,064
O 教育, 学習支援業	2,364	5,135	14,208	802	66,259
P 医療, 福祉	3,989	13,088	34,446	5,028	163,193
Q 複合サービス事業	85	207	1,234	103	8,349
R サービス業(他に分類されないもの)	5,224	12,373	38,604	7,000	84,149

データ名	半径2km	半径3km	半径5km	京都市南区	京都府
従業者規模別 (事業所数)					
1~4人	2,103	5,044	16,072	2,596	68,208
5~9人	1,017	2,055	6,087	1,209	21,434
10~19人	742	1,456	3,915	906	12,491
20~29人	338	650	1,591	399	4,694
30人以上	467	920	2,262	589	6,434
出向・派遣従業者のみ	23	58	161	34	513

データ名	半径2km	半径3km	半径5km	京都市南区	京都府
従業者規模別 (従業者数)					
1~4人	4,719	11,238	35,553	5,849	145,270
5~9人	6,788	13,544	40,059	8,015	140,435
10~19人	10,129	19,853	53,028	12,414	168,480
20~29人	7,925	15,382	37,808	9,481	111,469
30人以上	38,977	88,780	203,288	54,547	571,716

人口増減



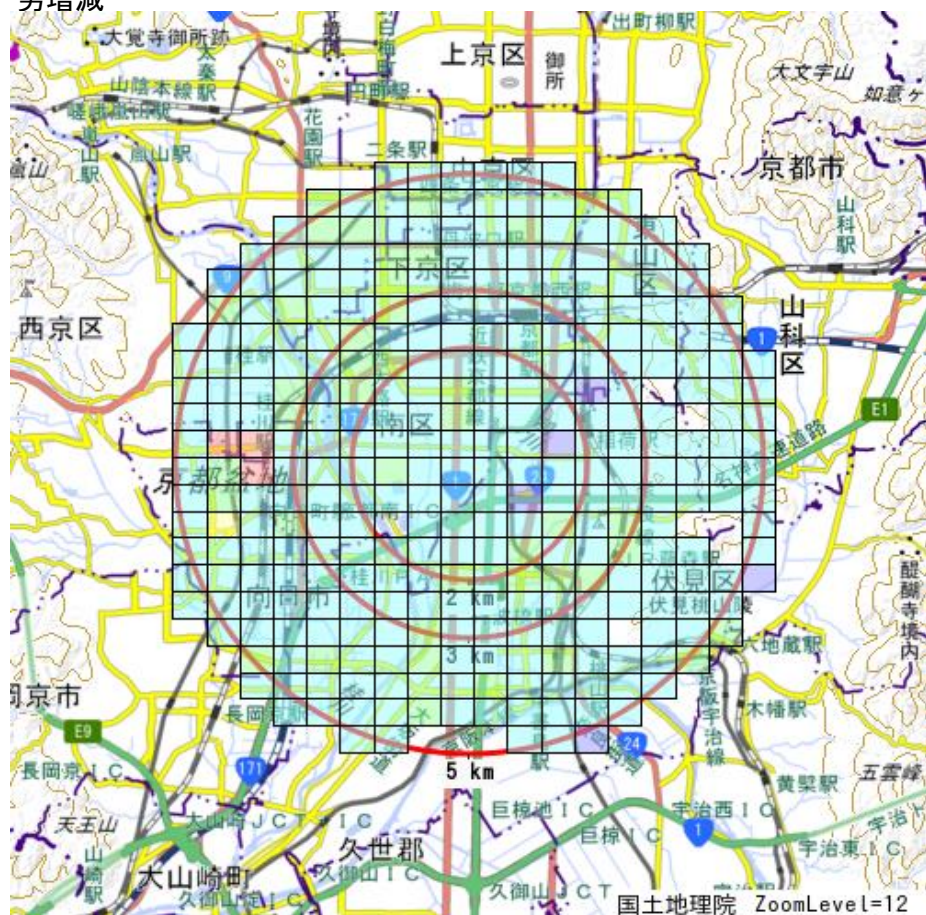
R02-H27人口増減	
Blue	-716以上 ~ -298未満
Cyan	-298以上 ~ 120未満
Light Green	120以上 ~ 538未満
Yellow	538以上 ~ 956未満
Red	956以上

世帯数増減



R02-H27世帯数増減	
Blue	-193以上 ~ -38未満
Cyan	-38以上 ~ 117未満
Light Green	117以上 ~ 272未満
Yellow	272以上 ~ 427未満
Red	427以上

男増減



R02-H27男増減	
Blue	-337以上 ~ -138未満
Cyan	-138以上 ~ 61未満
Green	61以上 ~ 260未満
Yellow	260以上 ~ 459未満
Red	459以上

女増減



R02-H27女増減	
Blue	-379以上 ~ -154未満
Cyan	-154以上 ~ 71未満
Green	71以上 ~ 296未満
Yellow	296以上 ~ 521未満
Red	521以上