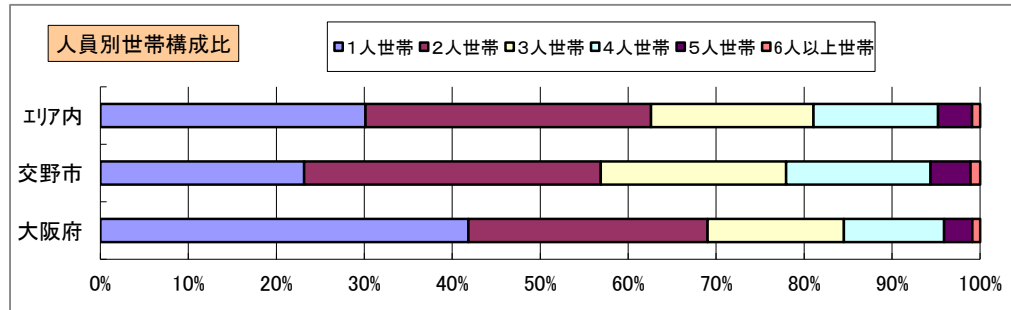
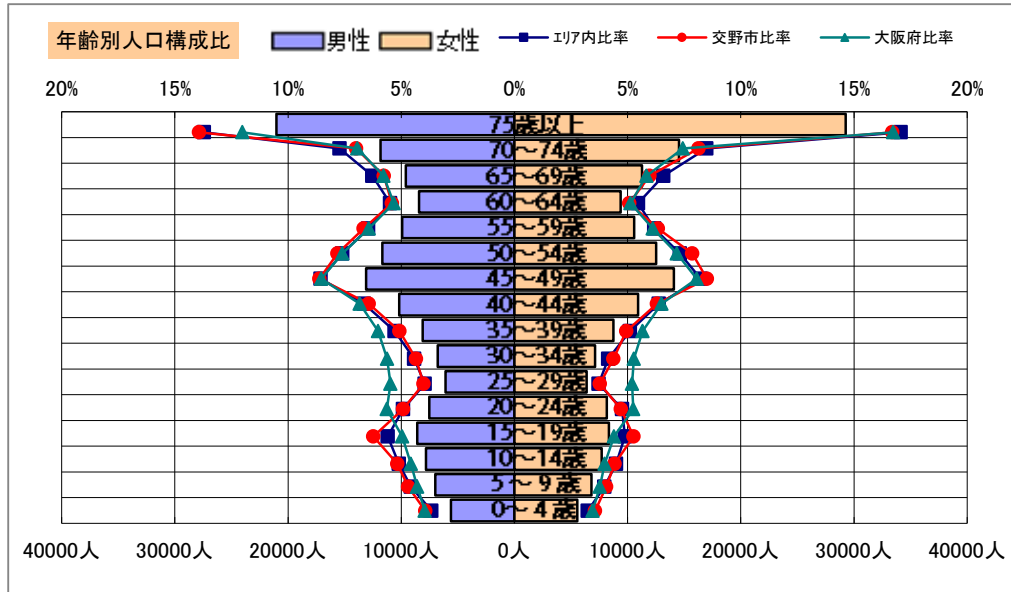


# 基本分析

調査地点 大阪府交野市青山三丁目 エリア範囲 半径2km 半径3km 半径5km



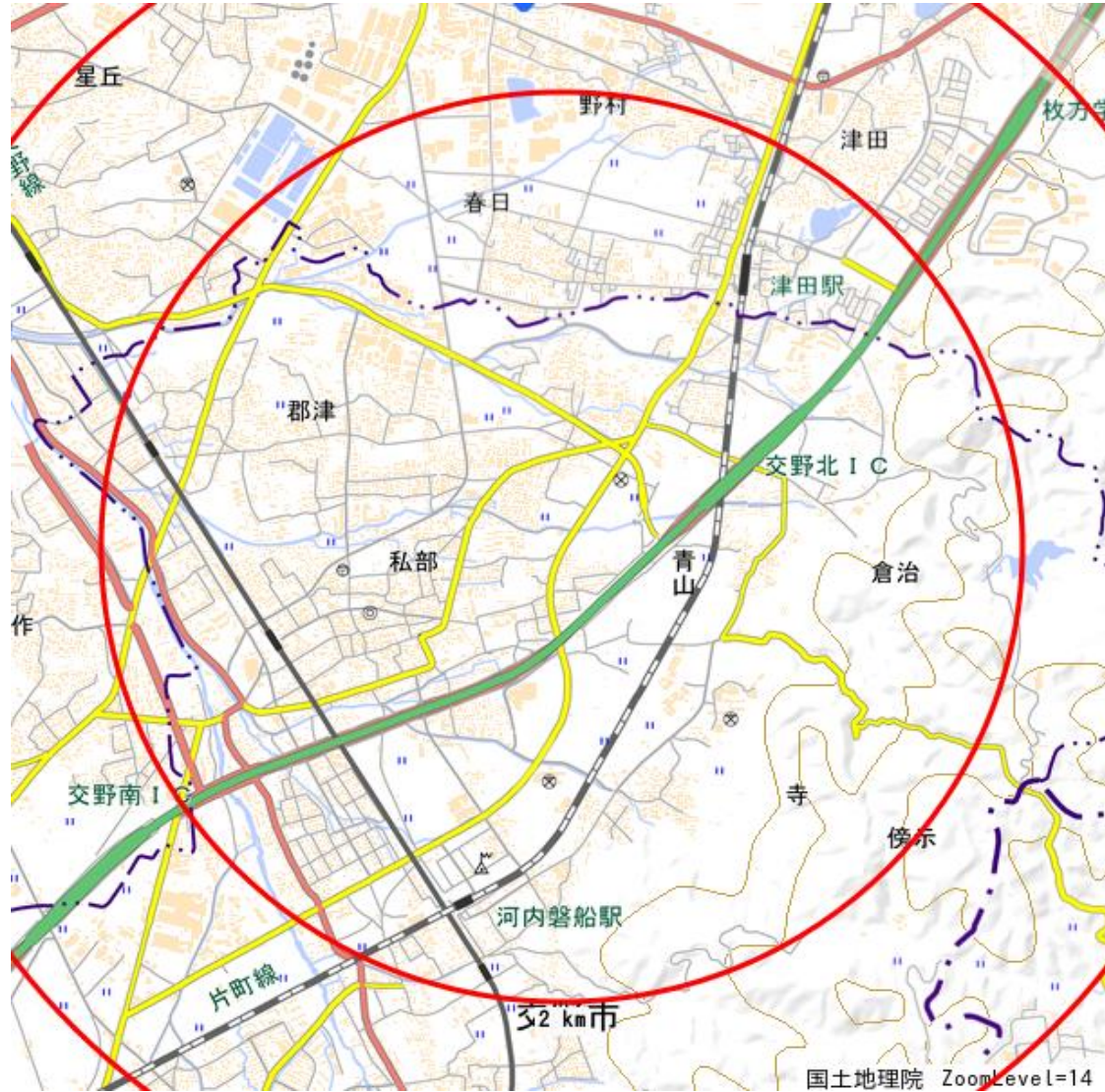
データ名	人口				
	半径2km	半径3km	半径5km	交野市	大阪府
人口総数	58,970	119,379	343,711	75,033	8,837,685
男人口	28,153	56,739	162,991	35,805	4,235,956
女人口	30,817	62,640	180,720	39,228	4,601,729

75歳以上	8,463	17,468	50,279	11,509	1,243,742
70~74	4,225	9,189	26,370	5,676	618,732
65~69	3,425	7,254	20,870	4,396	499,249
60~64	3,060	6,156	17,789	3,920	448,981
55~59	3,601	7,165	20,491	4,860	538,085
50~54	4,394	8,646	24,189	5,868	633,679
45~49	4,917	9,802	27,213	6,403	711,919
40~44	3,608	7,402	21,108	4,765	572,362
35~39	3,028	5,830	16,864	3,747	501,482
30~34	2,605	4,907	13,897	3,266	467,024
25~29	2,345	4,429	12,455	2,907	457,956
20~24	2,820	5,460	15,689	3,599	467,195
15~19	3,167	6,235	16,930	4,286	400,821
10~14	2,743	5,553	15,525	3,577	366,145
5~9	2,480	4,811	13,814	3,261	345,940
0~4	2,129	3,900	11,171	2,803	317,414

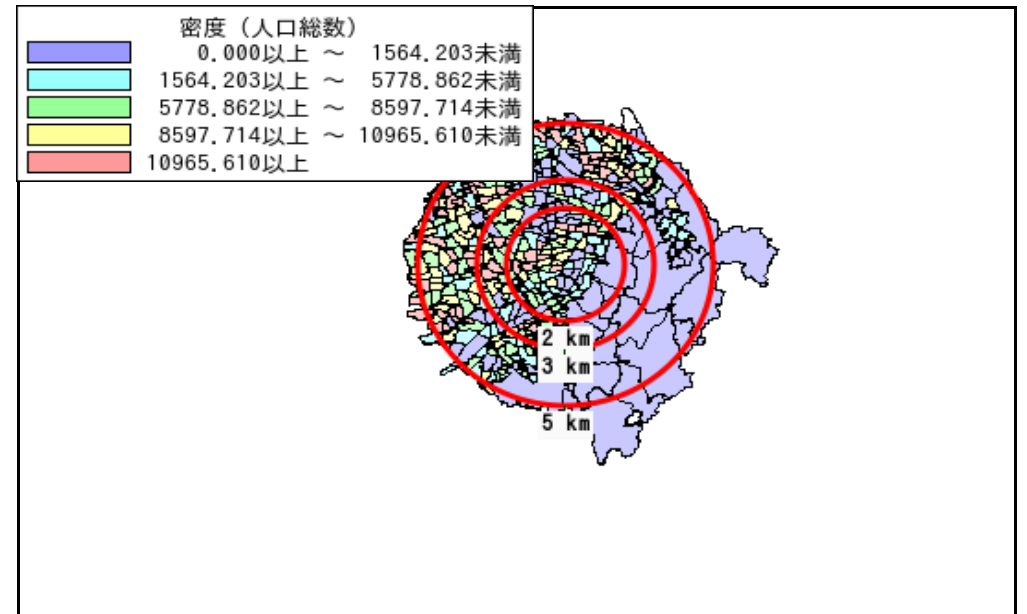
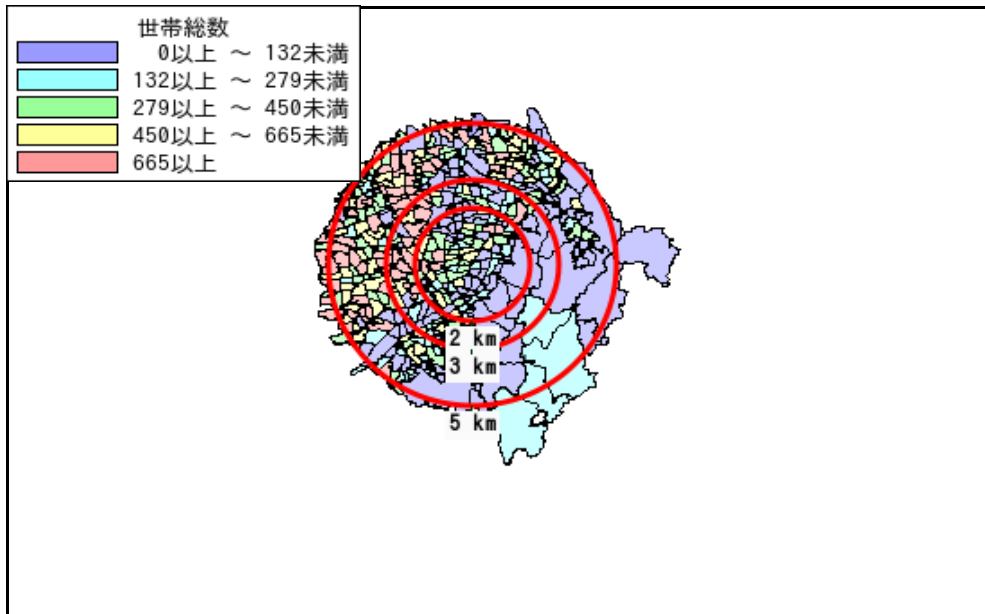

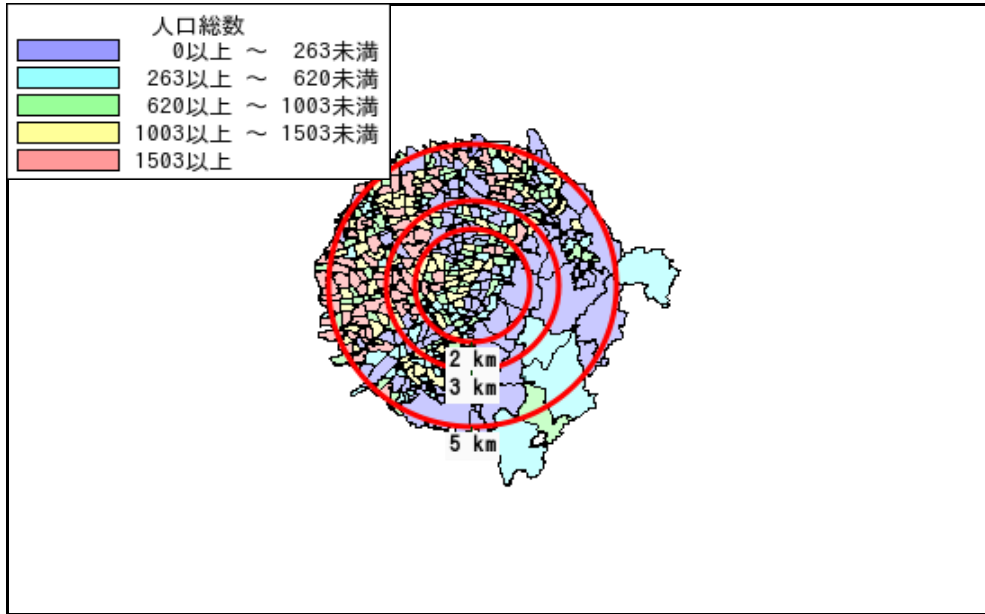
年少人口(0歳~14歳)	7,351	14,264	40,510	9,641	1,029,499
生産年齢人口(15歳~64歳)	33,544	66,033	186,625	43,621	5,199,504
老年人口(65歳以上)	16,113	33,911	97,520	21,581	2,361,723
15歳以上就業者数	25,187	49,764	141,258	33,025	3,635,394
後期高齢者数(75歳以上)	8,463	17,468	50,279	11,509	1,243,742

データ名	世帯数				
	半径2km	半径3km	半径5km	交野市	大阪府
一般世帯総数	23,311	48,452	144,361	29,517	4,126,995
単身世帯	5,959	13,065	43,500	6,832	1,727,107
2人以上世帯	17,352	35,387	100,861	22,685	2,399,888
核家族世帯	15,955	32,076	91,114	21,210	2,192,989
夫婦のみの世帯	5,627	11,487	32,999	7,565	774,121
夫婦と子供から成る世帯	7,825	15,454	43,903	10,525	1,020,391
6歳未満世帯員のいる世帯	1,990	3,685	10,554	2,630	296,413
65歳以上世帯員のいる世帯	10,182	21,498	61,317	13,515	1,568,487
持ち家世帯	17,366	34,291	99,846	22,718	2,249,351
民営借家世帯	4,316	7,965	25,074	4,164	1,371,914

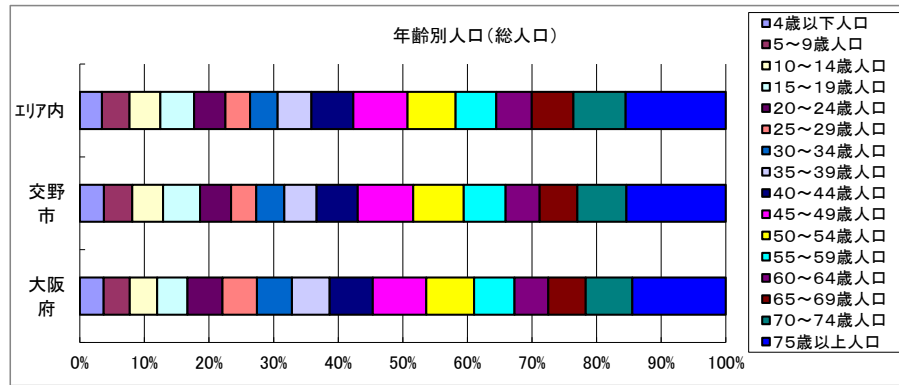
# 周辺地図



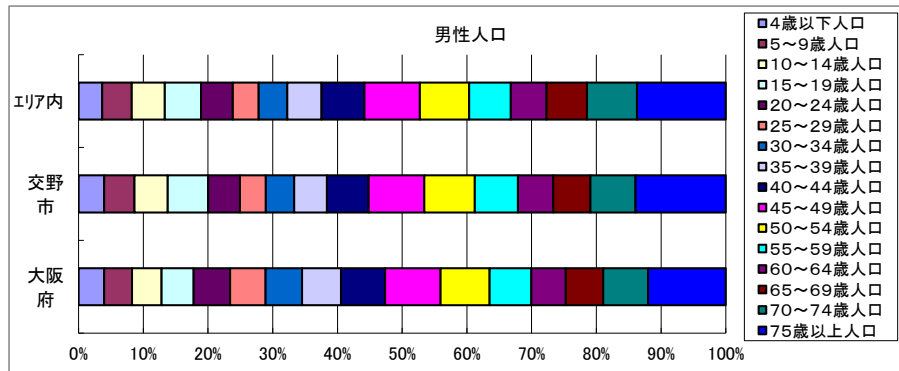
# かかる小地域



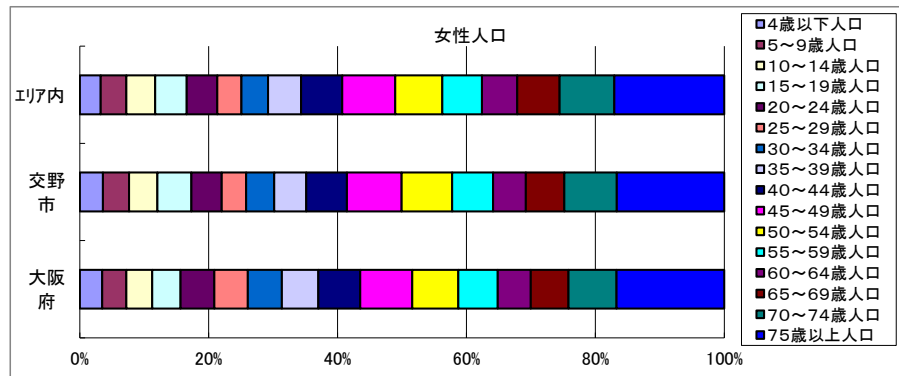
# 年齢別人口



データ名	半径2km	半径3km	半径5km	交野市	大阪府
総人口	58,970	119,379	343,711	75,033	8,837,685
4歳以下人口	2,129	3,900	11,171	2,803	317,414
5～9歳人口	2,480	4,811	13,814	3,261	345,940
10～14歳人口	2,743	5,553	15,525	3,577	366,145
15～19歳人口	3,167	6,235	16,930	4,286	400,821
20～24歳人口	2,820	5,460	15,689	3,599	467,195
25～29歳人口	2,345	4,429	12,455	2,907	457,956
30～34歳人口	2,605	4,907	13,897	3,266	467,024
35～39歳人口	3,028	5,830	16,864	3,747	501,482
40～44歳人口	3,608	7,402	21,108	4,765	572,362
45～49歳人口	4,917	9,802	27,213	6,403	711,919
50～54歳人口	4,394	8,646	24,189	5,868	633,679
55～59歳人口	3,601	7,165	20,491	4,860	538,085
60～64歳人口	3,060	6,156	17,789	3,920	448,981
65～69歳人口	3,425	7,254	20,870	4,396	499,249
70～74歳人口	4,225	9,189	26,370	5,676	618,732
75歳以上人口	8,463	17,468	50,279	11,509	1,243,742

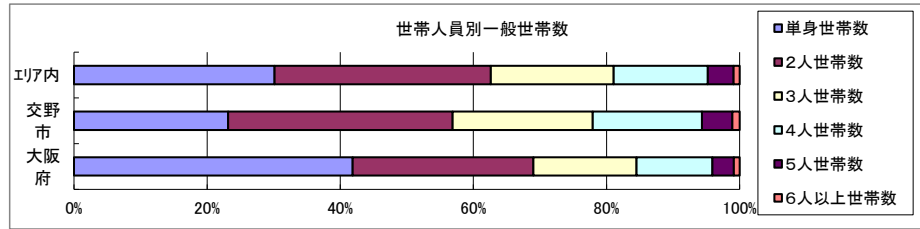


データ名	半径2km	半径3km	半径5km	交野市	大阪府
男性総人口	28,153	56,739	162,991	35,805	4,235,956
4歳以下人口	1,058	1,932	5,611	1,407	162,354
5～9歳人口	1,269	2,457	7,002	1,674	176,474
10～14歳人口	1,393	2,800	7,825	1,845	187,534
15～19歳人口	1,638	3,180	8,579	2,225	203,718
20～24歳人口	1,390	2,655	7,528	1,758	231,542
25～29歳人口	1,167	2,187	6,075	1,432	224,908
30～34歳人口	1,270	2,389	6,779	1,553	230,653
35～39歳人口	1,484	2,823	8,110	1,813	247,335
40～44歳人口	1,744	3,593	10,180	2,298	280,736
45～49歳人口	2,389	4,762	13,114	3,077	350,481
50～54歳人口	2,119	4,134	11,657	2,793	311,958
55～59歳人口	1,776	3,510	9,902	2,380	264,101
60～64歳人口	1,494	2,940	8,419	1,934	218,762
65～69歳人口	1,646	3,388	9,603	2,059	237,306
70～74歳人口	1,838	4,036	11,828	2,495	284,877
75歳以上人口	3,566	7,404	21,026	4,977	493,162



データ名	半径2km	半径3km	半径5km	交野市	大阪府
女性総人口	30,817	62,640	180,720	39,228	4,601,729
4歳以下人口	1,071	1,968	5,560	1,396	155,060
5～9歳人口	1,211	2,355	6,811	1,587	169,466
10～14歳人口	1,350	2,753	7,701	1,732	178,611
15～19歳人口	1,529	3,056	8,351	2,061	197,103
20～24歳人口	1,430	2,805	8,161	1,841	235,653
25～29歳人口	1,178	2,242	6,380	1,475	233,048
30～34歳人口	1,335	2,519	7,118	1,713	236,371
35～39歳人口	1,544	3,007	8,755	1,934	254,147
40～44歳人口	1,864	3,809	10,928	2,467	291,626
45～49歳人口	2,528	5,039	14,099	3,326	361,438
50～54歳人口	2,275	4,512	12,531	3,075	321,721
55～59歳人口	1,825	3,655	10,588	2,480	273,984
60～64歳人口	1,565	3,215	9,370	1,986	230,219
65～69歳人口	1,778	3,866	11,267	2,337	261,943
70～74歳人口	2,387	5,154	14,543	3,181	333,855
75歳以上人口	4,897	10,064	29,254	6,532	750,580

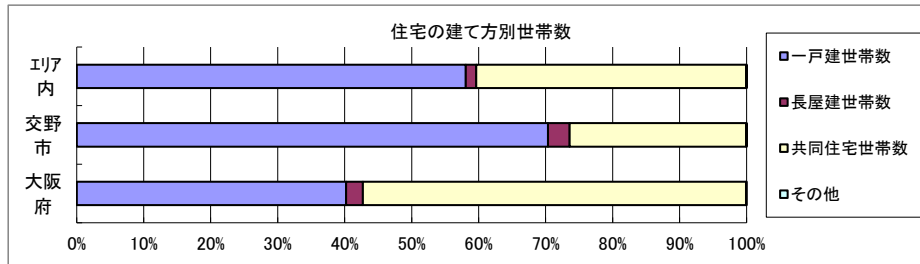
# 世帯数



データ名	半径2km	半径3km	半径5km	交野市	大阪府	
一般世帯総数	23,311	48,452	144,361	29,517	4,126,995	
世帯人員別	単身世帯数	5,959	13,065	43,500	6,832	1,727,107
	2人世帯数	7,740	16,319	46,881	9,957	1,121,971
	3人世帯数	4,682	9,270	26,665	6,217	638,834
	4人世帯数	3,663	7,252	20,431	4,845	470,392
	5人世帯数	1,014	2,038	5,566	1,346	133,140
	6人以上世帯数	253	508	1,318	320	35,551

親族のみの世帯	17,003	34,107	96,694	22,516	2,350,796
核家族世帯	15,955	32,076	91,114	21,210	2,192,989
その他の親族世帯	1,047	2,031	5,580	1,306	157,807

6歳未満世帯員のいる世帯	1,990	3,685	10,554	2,630	296,413
18歳未満世帯員のいる世帯	5,303	10,408	29,528	7,026	749,041
65歳以上世帯員のいる世帯	10,182	21,498	61,317	13,515	1,568,487

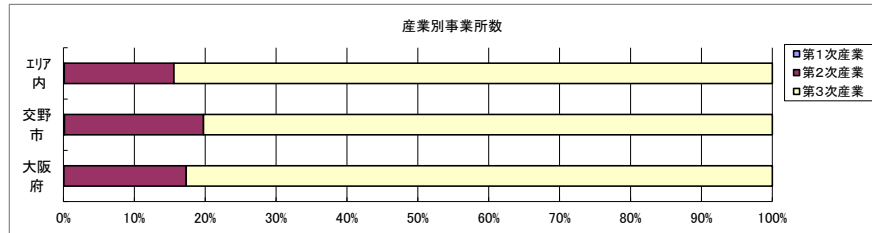


データ名	半径2km	半径3km	半径5km	交野市	大阪府	
主世帯数	22,927	47,652	141,564	29,046	4,045,691	
住宅形態	一戸建世帯数	15,552	30,279	82,202	20,430	1,626,462
	長屋建世帯数	622	1,193	2,242	945	102,115
	共同住宅世帯数	6,737	16,153	57,041	7,656	2,313,875
	1～2階建て	1,013	2,198	6,567	1,244	202,287
	3～5階建て	3,249	9,489	31,713	4,253	784,129
	6～10階建て	2,333	3,282	11,817	2,159	669,644
	11階建て以上	142	1,185	6,944	0	657,815
	その他	17	28	79	15	3,239

データ名	半径2km	半径3km	半径5km	交野市	大阪府	
住宅に住む一般世帯	23,183	48,141	142,912	29,364	4,090,622	
持ち家形態	持ち家世帯数	17,366	34,291	99,846	22,718	2,249,351
	民営の借家世帯数	4,316	7,965	25,074	4,164	1,371,914

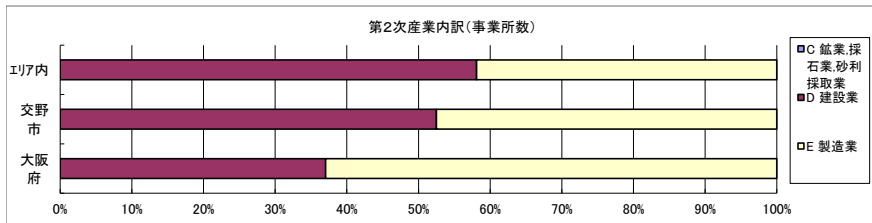


# 経済センサス



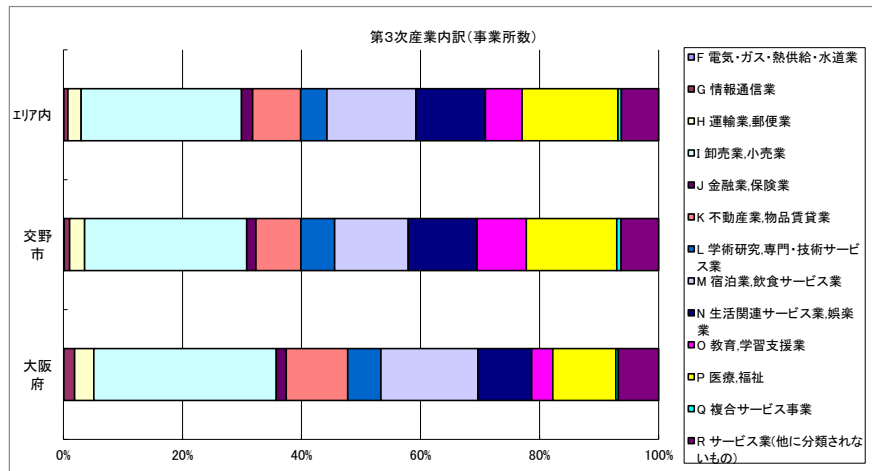
データ名	半径2km	半径3km	半径5km	交野市	大阪府
全産業事業所数 (S公務を除く)	1,617	3,101	8,516	1,934	392,940
第1次産業	1	3	9	3	292
第2次産業	333	678	1,318	379	67,782
第3次産業	1,283	2,419	7,189	1,552	324,866

データ名	半径2km	半径3km	半径5km	交野市	大阪府
全産業従業者数 (S公務を除く)	16,047	35,891	97,707	17,038	4,393,139
第1次産業	3	15	33	15	2,428
第2次産業	4,667	11,754	20,121	4,284	826,556
第3次産業	11,377	24,121	77,553	12,739	3,564,155



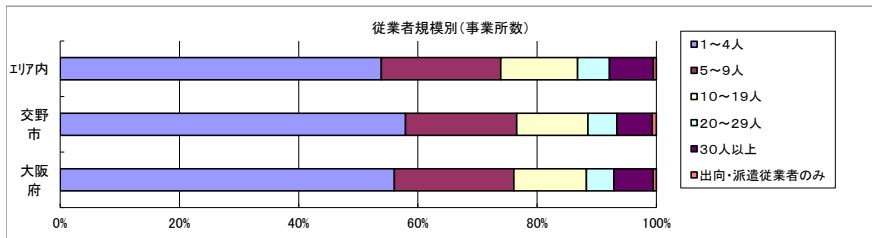
データ名	半径2km	半径3km	半径5km	交野市	大阪府
第2次産業内訳 (事業所数)					
C 鉱業、採石業、砂利採取業	0	0	0	0	13
D 建設業	169	331	766	199	25,089
E 製造業	164	347	552	180	42,680

データ名	半径2km	半径3km	半径5km	交野市	大阪府
第2次産業内訳 (従業者数)					
C 鉱業、採石業、砂利採取業	0	0	0	0	132
D 建設業	911	1,922	4,714	1,078	222,338
E 製造業	3,756	9,832	15,407	3,206	604,086



データ名	半径2km	半径3km	半径5km	交野市	大阪府
第3次産業内訳 (事業所数)					
F 電気・ガス・熱供給・水道業	0	0	6	2	229
G 情報通信業	12	19	48	14	5,842
H 運輸業、郵便業	42	86	159	39	10,489
I 卸売業、小売業	357	704	1,939	423	99,597
J 金融業、保険業	21	34	134	24	5,442
K 不動産業、物品賃貸業	99	160	580	117	33,574
L 学術研究、専門・技術サービス業	58	101	317	88	18,083
M 宿泊業、飲食サービス業	171	320	1,075	192	52,979
N 生活関連サービス業、娯楽業	147	279	839	180	29,366
O 教育、学習支援業	95	152	442	128	11,546
P 医療、福祉	190	387	1,158	236	34,357
Q 複合サービス事業	9	15	43	11	1,380
R サービス業(他に分類されないもの)	82	162	449	98	21,982

データ名	半径2km	半径3km	半径5km	交野市	大阪府
第3次産業内訳 (従業者数)					
F 電気・ガス・熱供給・水道業	0	3	59	10	12,504
G 情報通信業	29	37	197	20	139,601
H 運輸業、郵便業	927	2,227	4,643	707	256,896
I 卸売業、小売業	3,255	6,626	18,423	3,512	1,002,387
J 金融業、保険業	291	378	2,177	280	124,950
K 不動産業、物品賃貸業	266	618	2,628	343	146,899
L 学術研究、専門・技術サービス業	258	468	1,785	342	146,694
M 宿泊業、飲食サービス業	1,054	2,057	9,570	1,151	415,766
N 生活関連サービス業、娯楽業	658	1,566	4,604	871	169,344
O 教育、学習支援業	701	1,153	5,032	896	143,651
P 医療、福祉	2,914	7,214	22,096	3,725	574,571
Q 複合サービス事業	222	395	670	231	21,080
R サービス業(他に分類されないもの)	802	1,379	5,669	651	409,812



データ名	半径2km	半径3km	半径5km	交野市	大阪府
従業者規模別 (事業所数)					
1~4人	907	1,649	4,588	1,120	220,240
5~9人	284	603	1,704	361	78,768
10~19人	202	411	1,097	231	47,879
20~29人	92	173	456	94	18,039
30人以上	116	251	627	115	25,989
出向・派遣従業者のみ	7	14	43	13	2,025

データ名	半径2km	半径3km	半径5km	交野市	大阪府
従業者規模別 (従業者数)					
1~4人	2,002	3,594	9,996	2,421	477,134
5~9人	1,921	3,956	11,251	2,356	516,481
10~19人	2,744	5,585	14,782	3,109	647,503
20~29人	2,150	4,082	10,828	2,176	429,026
30人以上	7,230	18,674	50,849	6,976	2,322,995

### 人口増減



R02-H27人口増減	
Blue	-466以上 ~ -269未満
Cyan	-269以上 ~ -72未満
Green	-72以上 ~ 125未満
Yellow	125以上 ~ 322未満
Red	322以上

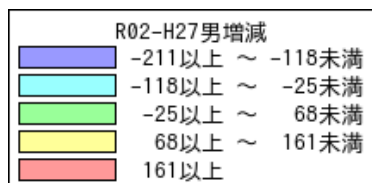
### 世帯数増減



R02-H27世帯数増減	
Blue	-127以上 ~ -46未満
Cyan	-46以上 ~ 35未満
Green	35以上 ~ 116未満
Yellow	116以上 ~ 197未満
Red	197以上



### 男増減



### 女増減

