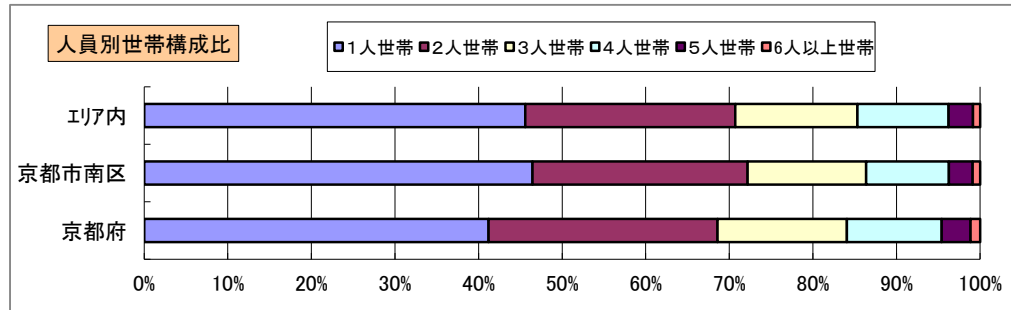
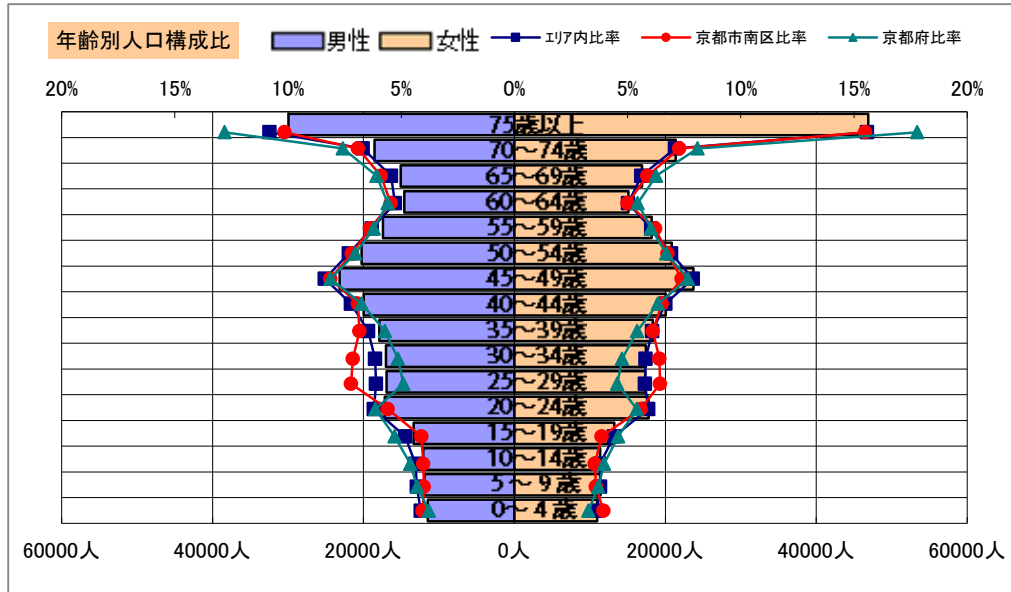


基本分析

調査地点 京都府京都市南区祥栄吉祥院鳴樫山町 エリア範囲 半径2km 半径3km 半径5km



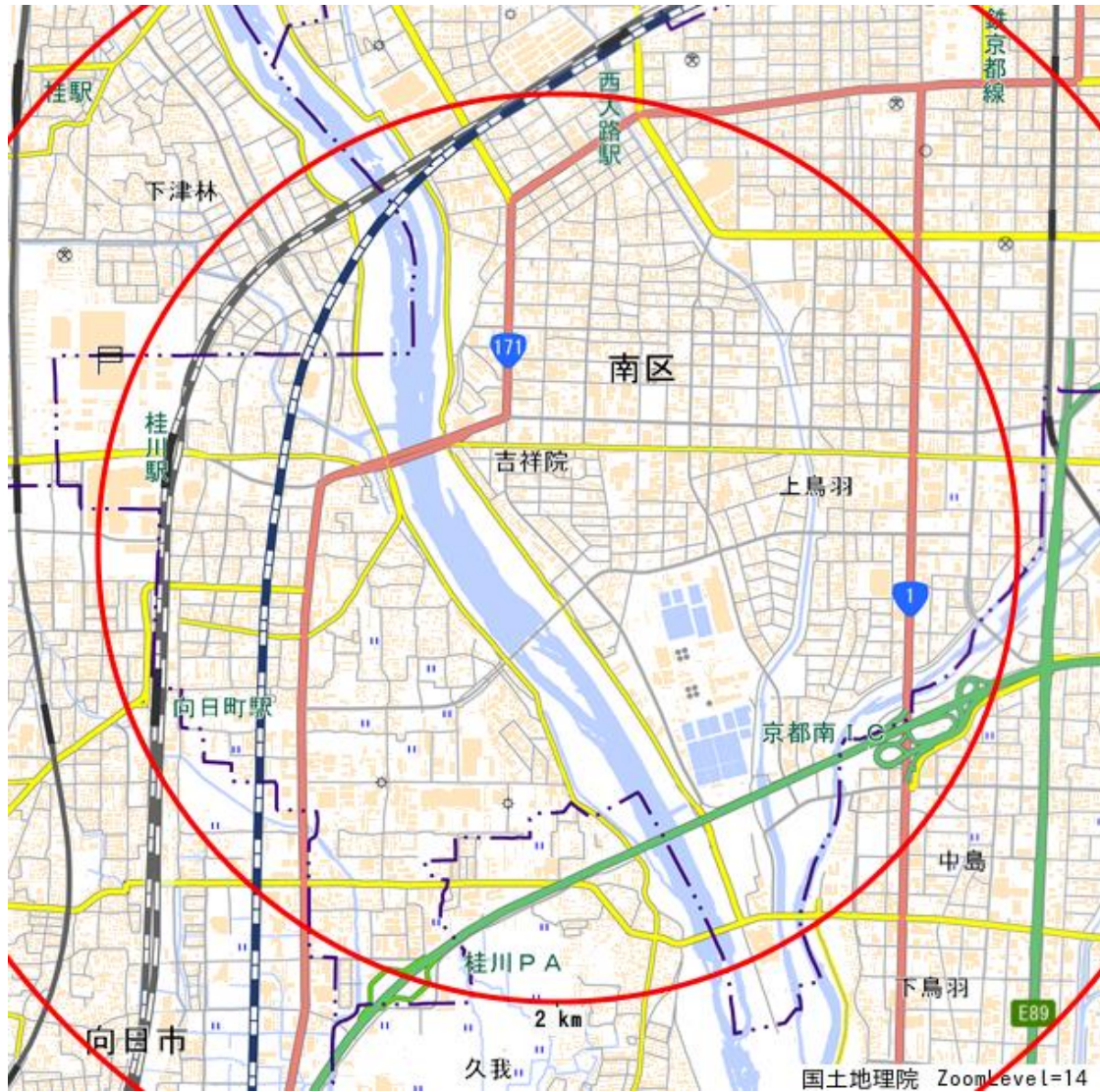
データ名	人口				
	半径2km	半径3km	半径5km	京都市南区	京都府
人口総数	68,072	191,193	601,557	101,970	2,578,087
男人口	34,013	94,292	289,220	50,617	1,231,468
女人口	34,059	96,901	312,337	51,353	1,346,619

75歳以上	7,156	22,198	76,848	12,734	384,663
70~74	4,338	12,350	39,888	7,031	195,786
65~69	3,711	10,152	31,965	5,829	154,044
60~64	3,304	9,400	29,725	5,177	137,580
55~59	4,044	11,375	35,624	6,235	152,683
50~54	4,746	13,475	41,094	6,899	171,244
45~49	5,466	15,363	46,916	7,682	196,687
40~44	4,629	13,169	40,048	6,643	163,121
35~39	4,469	12,089	36,229	6,411	138,716
30~34	4,668	12,026	34,465	6,707	123,208
25~29	4,439	11,402	34,292	6,757	117,557
20~24	3,663	10,317	35,005	5,533	143,678
15~19	3,027	8,528	26,595	3,945	122,742
10~14	2,876	8,059	23,463	3,751	106,370
5~9	2,805	7,863	23,316	3,763	99,422
0~4	3,143	8,162	22,436	3,957	87,673





年少人口(0歳~14歳)	8,823	24,084	69,215	11,471	293,465
生産年齢人口(15歳~64歳)	42,456	117,145	359,992	61,989	1,467,216
老年人口(65歳以上)	15,204	44,699	148,701	25,594	734,493
15歳以上就業者数	29,077	81,140	251,236	42,866	1,086,427
後期高齢者数(75歳以上)	7,156	22,198	76,848	12,734	384,663

データ名	世帯数				
	半径2km	半径3km	半径5km	京都市南区	京都府
一般世帯総数	30,542	87,680	291,795	50,453	1,188,903
単身世帯	11,472	35,184	133,057	23,429	489,815
2人以上世帯	19,070	52,496	158,738	27,024	699,088
核家族世帯	17,294	47,502	142,713	24,277	622,055
夫婦のみの世帯	5,991	16,209	49,629	8,682	229,823
夫婦と子供から成る世帯	8,371	23,182	67,914	10,965	286,412
6歳未満世帯員のいる世帯	2,874	7,540	20,986	3,665	81,731
65歳以上世帯員のいる世帯	10,273	30,277	100,441	18,023	478,651
持ち家世帯	18,001	51,399	158,174	26,482	727,692
民営借家世帯	10,365	29,937	109,580	18,704	357,475

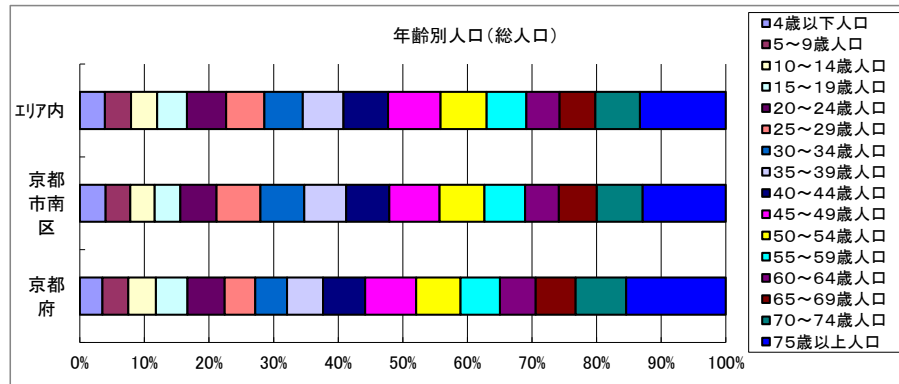
周辺地図



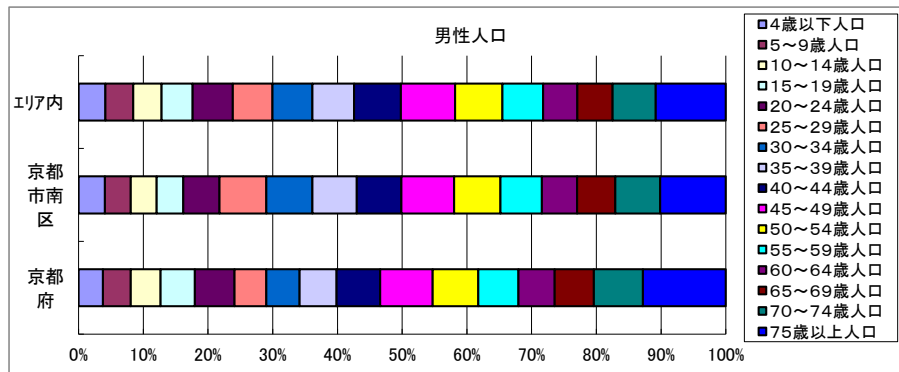
かかる小地域



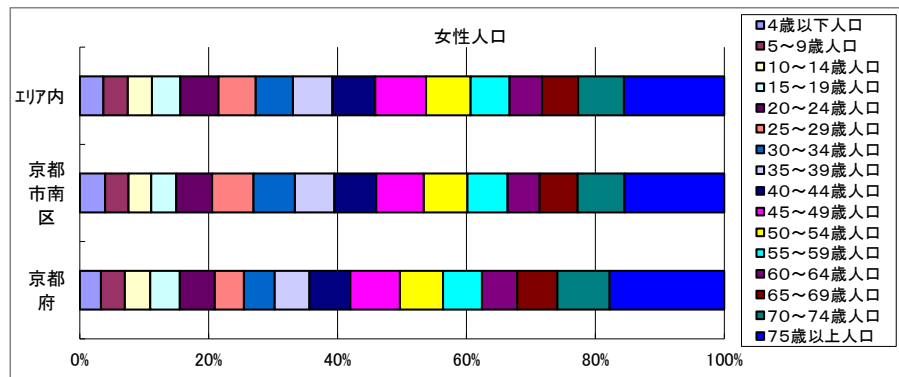
年齢別人口



データ名	半径2km	半径3km	半径5km	京都市南区	京都府
総人口	68,072	191,193	601,557	101,970	2,578,087
4歳以下人口	3,143	8,162	22,436	3,957	87,673
5～9歳人口	2,805	7,863	23,316	3,763	99,422
10～14歳人口	2,876	8,059	23,463	3,751	106,370
15～19歳人口	3,027	8,528	26,595	3,945	122,742
20～24歳人口	3,663	10,317	35,005	5,533	143,678
25～29歳人口	4,439	11,402	34,292	6,757	117,557
30～34歳人口	4,668	12,026	34,465	6,707	123,208
35～39歳人口	4,469	12,089	36,229	6,411	138,716
40～44歳人口	4,629	13,169	40,048	6,643	163,121
45～49歳人口	5,466	15,363	46,916	7,682	196,687
50～54歳人口	4,746	13,475	41,094	6,899	171,244
55～59歳人口	4,044	11,375	35,624	6,235	152,683
60～64歳人口	3,304	9,400	29,725	5,177	137,580
65～69歳人口	3,711	10,152	31,965	5,829	154,044
70～74歳人口	4,338	12,350	39,888	7,031	195,786
75歳以上人口	7,156	22,198	76,848	12,734	384,663

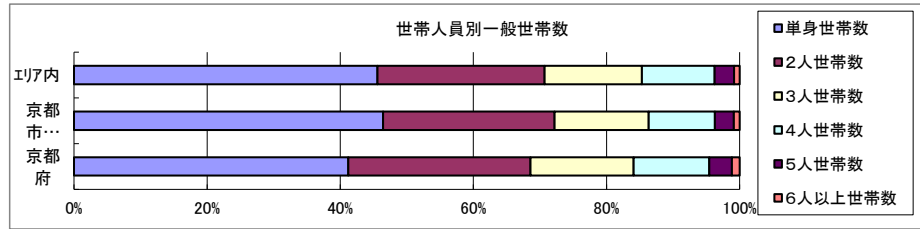


データ名	半径2km	半径3km	半径5km	京都市南区	京都府
男性総人口	34,013	94,292	289,220	50,617	1,231,468
4歳以下人口	1,565	4,143	11,465	1,981	44,921
5～9歳人口	1,451	4,046	11,923	1,954	50,989
10～14歳人口	1,492	4,186	12,094	1,970	54,601
15～19歳人口	1,538	4,332	13,356	2,010	62,816
20～24歳人口	1,888	5,244	17,203	2,736	72,975
25～29歳人口	2,322	5,848	16,941	3,530	58,228
30～34歳人口	2,434	6,117	17,044	3,491	61,072
35～39歳人口	2,354	6,154	17,901	3,346	67,929
40～44歳人口	2,330	6,677	19,988	3,378	80,204
45～49歳人口	2,794	7,827	23,180	3,975	96,445
50～54歳人口	2,423	6,832	20,255	3,508	83,620
55～59歳人口	2,012	5,665	17,435	3,116	73,770
60～64歳人口	1,698	4,749	14,609	2,671	66,427
65～69歳人口	1,786	4,857	15,076	2,885	72,290
70～74歳人口	2,069	5,834	18,535	3,381	89,958
75歳以上人口	2,921	8,869	29,955	4,963	152,103



データ名	半径2km	半径3km	半径5km	京都市南区	京都府
女性総人口	34,059	96,901	312,337	51,353	1,346,619
4歳以下人口	1,577	4,018	10,971	1,976	42,752
5～9歳人口	1,353	3,817	11,393	1,809	48,433
10～14歳人口	1,384	3,873	11,369	1,781	51,769
15～19歳人口	1,489	4,197	13,238	1,935	59,926
20～24歳人口	1,775	5,072	17,802	2,797	70,703
25～29歳人口	2,117	5,554	17,352	3,227	59,329
30～34歳人口	2,234	5,910	17,421	3,216	62,136
35～39歳人口	2,114	5,935	18,328	3,065	70,787
40～44歳人口	2,299	6,491	20,060	3,265	82,917
45～49歳人口	2,672	7,535	23,736	3,707	100,242
50～54歳人口	2,323	6,643	20,839	3,391	87,624
55～59歳人口	2,031	5,711	18,189	3,119	78,913
60～64歳人口	1,607	4,651	15,116	2,506	71,153
65～69歳人口	1,925	5,295	16,889	2,944	81,754
70～74歳人口	2,269	6,515	21,353	3,650	105,828
75歳以上人口	4,235	13,328	46,893	7,771	232,560

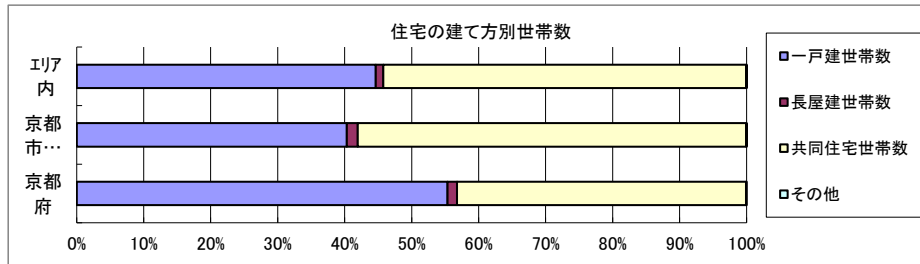
世帯数



データ名	半径2km	半径3km	半径5km	京都市南区	京都府	
一般世帯総数	30,542	87,680	291,795	50,453	1,188,903	
世帯人員別	単身世帯数	11,472	35,184	133,057	23,429	489,815
	2人世帯数	8,559	23,496	73,257	12,994	325,667
	3人世帯数	5,183	14,339	42,685	7,146	183,958
	4人世帯数	3,906	10,844	31,811	5,002	135,022
	5人世帯数	1,091	2,958	8,507	1,444	40,807
	6人以上世帯数	331	859	2,478	438	13,634

親族のみの世帯	18,587	51,218	154,655	26,314	685,307
核家族世帯	17,294	47,502	142,713	24,277	622,055
その他の親族世帯	1,292	3,717	11,942	2,037	63,252

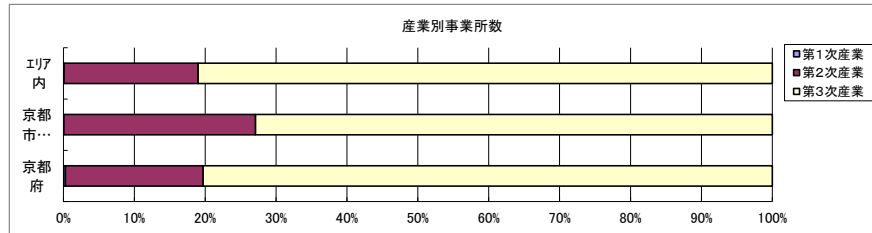
6歳未満世帯員のいる世帯	2,874	7,540	20,986	3,665	81,731
18歳未満世帯員のいる世帯	6,371	17,476	50,531	8,267	211,548
65歳以上世帯員のいる世帯	10,273	30,277	100,441	18,023	478,651



データ名	半径2km	半径3km	半径5km	京都市南区	京都府	
主世帯数	29,772	85,630	285,906	49,136	1,165,094	
住宅形態	一戸建世帯数	13,309	41,063	127,633	19,814	644,783
	長屋建世帯数	364	1,192	3,233	807	16,709
	共同住宅世帯数	16,087	43,328	154,860	28,486	502,696
	1～2階建て	2,190	5,408	17,954	2,970	80,510
	3～5階建て	5,810	17,754	69,352	10,108	247,149
	6～10階建て	6,109	15,105	50,004	12,185	125,889
	11階建て以上	1,979	5,061	17,549	3,223	49,148
	その他	12	48	180	29	906

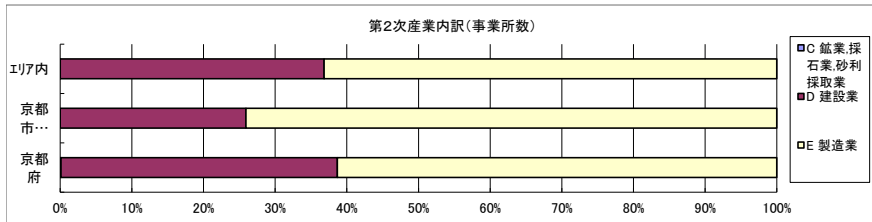
データ名	半径2km	半径3km	半径5km	京都市南区	京都府	
住宅に住む一般世帯	30,066	86,535	288,883	49,667	1,176,644	
持ち家形態	持ち家世帯数	18,001	51,399	158,174	26,482	727,692
	民営の借家世帯数	10,365	29,937	109,580	18,704	357,475

経済センサス



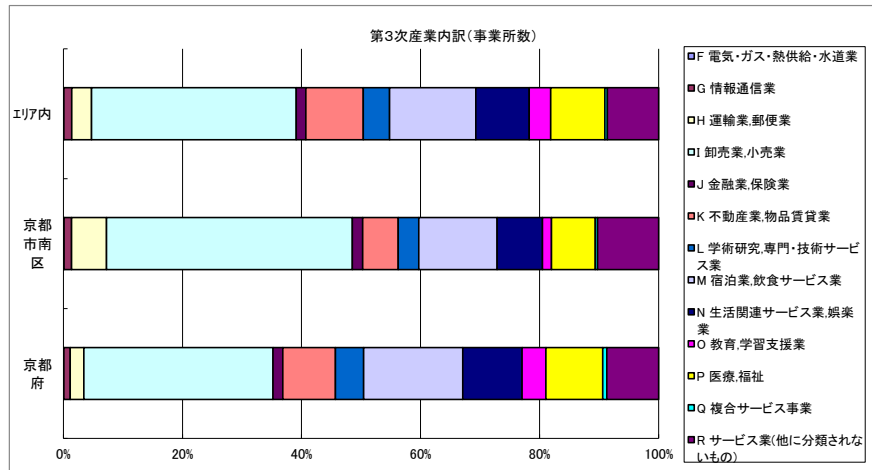
データ名	半径2km	半径3km	半径5km	京都市南区	京都府
全産業事業所数 (S公務を除く)	3,335	8,183	27,684	5,743	113,774
第1次産業	5	8	24	3	302
第2次産業	1,080	2,136	5,239	1,554	22,104
第3次産業	2,251	6,038	22,420	4,186	91,368

データ名	半径2km	半径3km	半径5km	京都市南区	京都府
全産業従業者数 (S公務を除く)	48,380	113,651	340,068	90,306	1,137,370
第1次産業	68	76	308	61	4,175
第2次産業	16,655	37,930	76,066	27,864	233,466
第3次産業	31,658	75,646	263,694	62,381	899,729



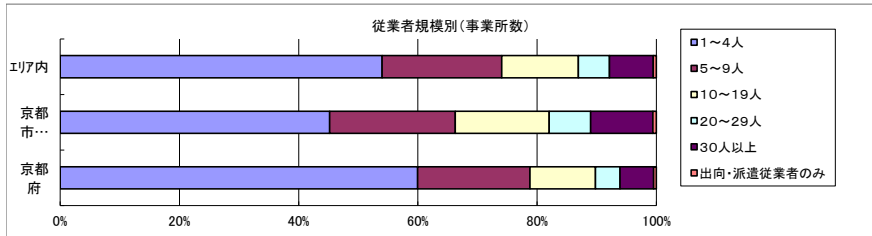
データ名	半径2km	半径3km	半径5km	京都市南区	京都府
第2次産業内訳 (事業所数)					
C 鉱業、採石業、砂利採取業	0	0	1	0	23
D 建設業	289	678	1,928	403	8,525
E 製造業	791	1,458	3,310	1,151	13,556

データ名	半径2km	半径3km	半径5km	京都市南区	京都府
第2次産業内訳 (従業者数)					
C 鉱業、採石業、砂利採取業	0	0	4	0	156
D 建設業	2,765	6,486	14,516	4,461	50,409
E 製造業	13,890	31,444	61,546	23,403	182,901



データ名	半径2km	半径3km	半径5km	京都市南区	京都府
第3次産業内訳 (事業所数)					
F 電気・ガス・熱供給・水道業	1	3	18	4	71
G 情報通信業	25	71	294	53	963
H 運輸業、郵便業	189	355	745	246	2,110
I 卸売業、小売業	943	2,295	7,716	1,729	29,033
J 金融業、保険業	28	82	355	73	1,498
K 不動産業、物品賃貸業	169	519	2,164	249	8,087
L 学術研究、専門・技術サービス業	69	228	990	145	4,337
M 宿泊業、飲食サービス業	227	725	3,248	551	15,200
N 生活関連サービス業、娯楽業	169	497	2,015	319	9,097
O 教育、学習支援業	32	170	809	63	3,664
P 医療、福祉	153	495	2,040	308	8,740
Q 複合サービス事業	8	25	98	17	594
R サービス業(他に分類されないもの)	238	573	1,928	429	7,974

データ名	半径2km	半径3km	半径5km	京都市南区	京都府
第3次産業内訳 (従業者数)					
F 電気・ガス・熱供給・水道業	14	49	954	176	2,026
G 情報通信業	431	1,591	5,147	1,610	14,576
H 運輸業、郵便業	5,440	11,286	24,246	8,980	55,419
I 卸売業、小売業	13,414	29,195	82,719	24,953	247,308
J 金融業、保険業	369	1,221	5,806	1,136	26,653
K 不動産業、物品賃貸業	816	2,331	9,470	1,856	30,328
L 学術研究、専門・技術サービス業	1,564	3,027	9,398	2,975	29,788
M 宿泊業、飲食サービス業	2,459	7,021	32,337	5,825	125,617
N 生活関連サービス業、娯楽業	1,103	2,800	10,801	1,937	46,064
O 教育、学習支援業	217	1,398	12,740	802	66,259
P 医療、福祉	2,624	7,906	38,559	5,028	163,193
Q 複合サービス事業	62	156	1,273	103	8,349
R サービス業(他に分類されないもの)	3,145	7,665	30,244	7,000	84,149



データ名	半径2km	半径3km	半径5km	京都市南区	京都府
従業者規模別 (事業所数)					
1~4人	1,423	3,929	14,945	2,596	68,208
5~9人	737	1,693	5,561	1,209	21,434
10~19人	583	1,237	3,555	906	12,491
20~29人	228	517	1,444	399	4,694
30人以上	346	766	2,033	589	6,434
出向・派遣従業者のみ	18	41	146	34	513

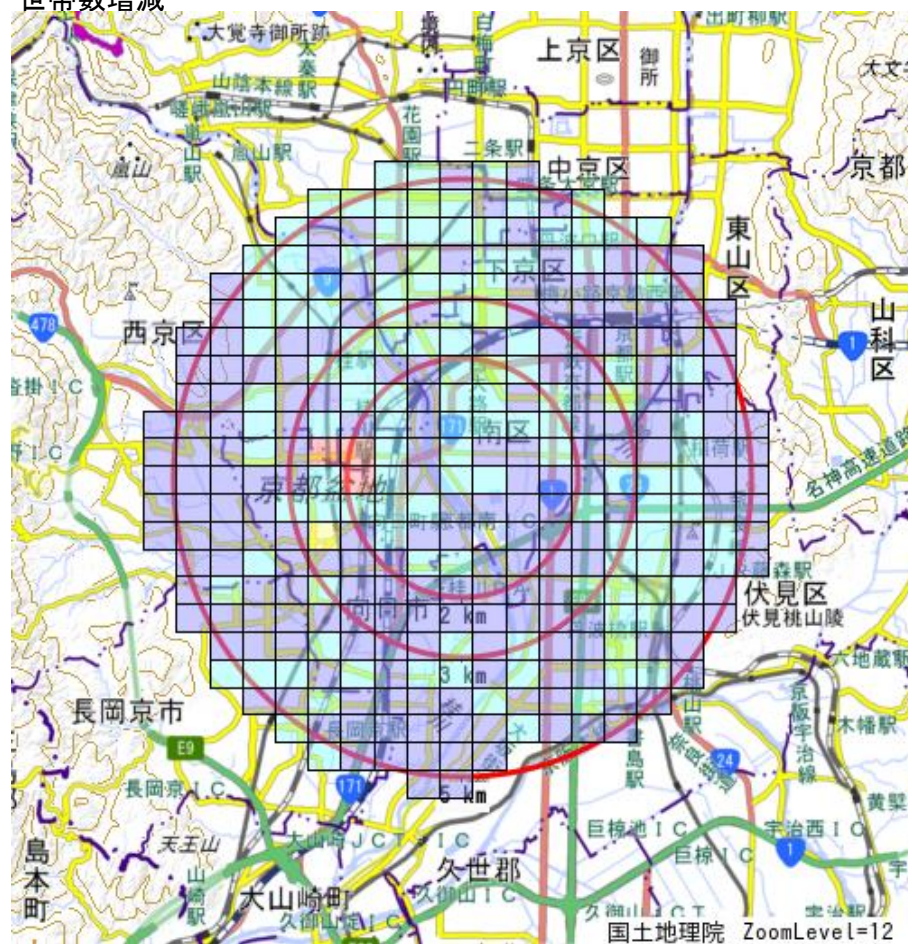
データ名	半径2km	半径3km	半径5km	京都市南区	京都府
従業者規模別 (従業者数)					
1~4人	3,220	8,641	32,727	5,849	145,270
5~9人	4,900	11,210	36,483	8,015	140,435
10~19人	8,010	16,890	48,213	12,414	168,480
20~29人	5,393	12,243	34,269	9,481	111,469
30人以上	26,857	64,668	188,376	54,547	571,716

人口増減



R02-H27人口増減	
Blue	-356以上 ~ -10未満
Cyan	-10以上 ~ 336未満
Green	336以上 ~ 682未満
Yellow	682以上 ~ 1028未満
Red	1028以上

世帯数増減



R02-H27世帯数増減	
Blue	-87以上 ~ 47未満
Cyan	47以上 ~ 181未満
Green	181以上 ~ 315未満
Yellow	315以上 ~ 449未満
Red	449以上

男増減



R02-H27男増減	
Blue	-153以上 ~ 9未満
Cyan	9以上 ~ 171未満
Green	171以上 ~ 333未満
Yellow	333以上 ~ 495未満
Red	495以上

女増減



R02-H27女増減	
Blue	-234以上 ~ -38未満
Cyan	-38以上 ~ 158未満
Green	158以上 ~ 354未満
Yellow	354以上 ~ 550未満
Red	550以上