

基本分析

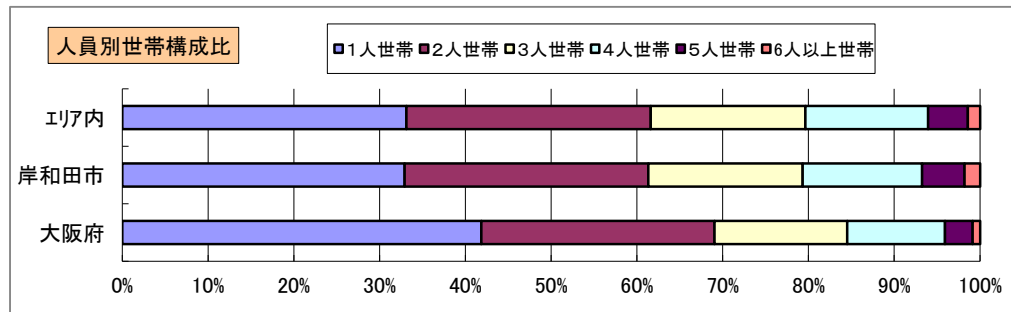
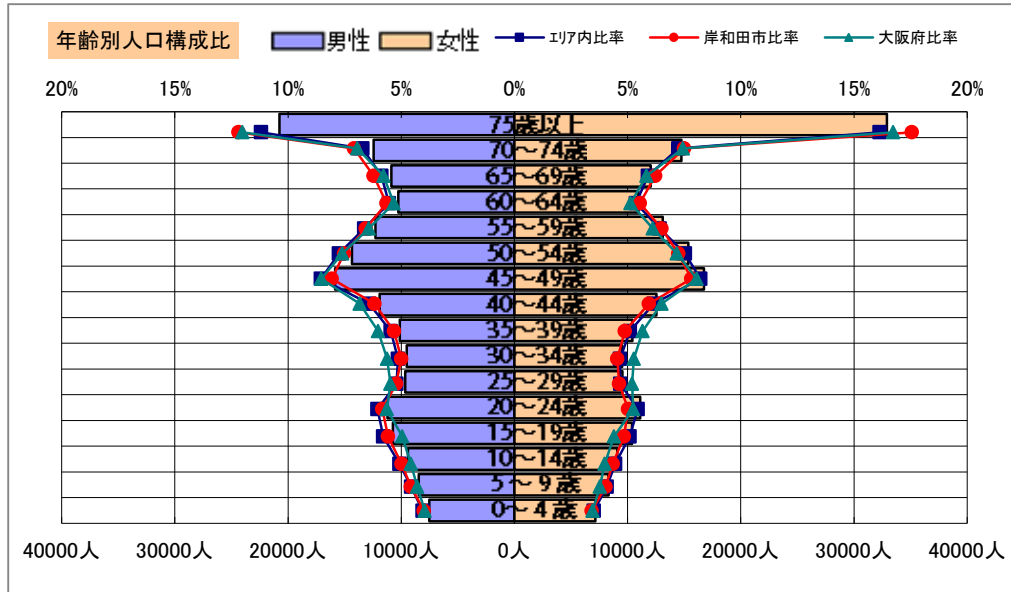
調査地点 大阪府岸和田市箕土路町三丁目 エリア範囲 半径2km 半径3km 半径5km

データ名	人口				
	半径2km	半径3km	半径5km	岸和田市	大阪府
人口総数	88,349	192,551	395,808	190,658	8,837,685
男人口	41,604	91,278	188,500	90,424	4,235,956
女人口	46,745	101,273	207,308	100,234	4,601,729

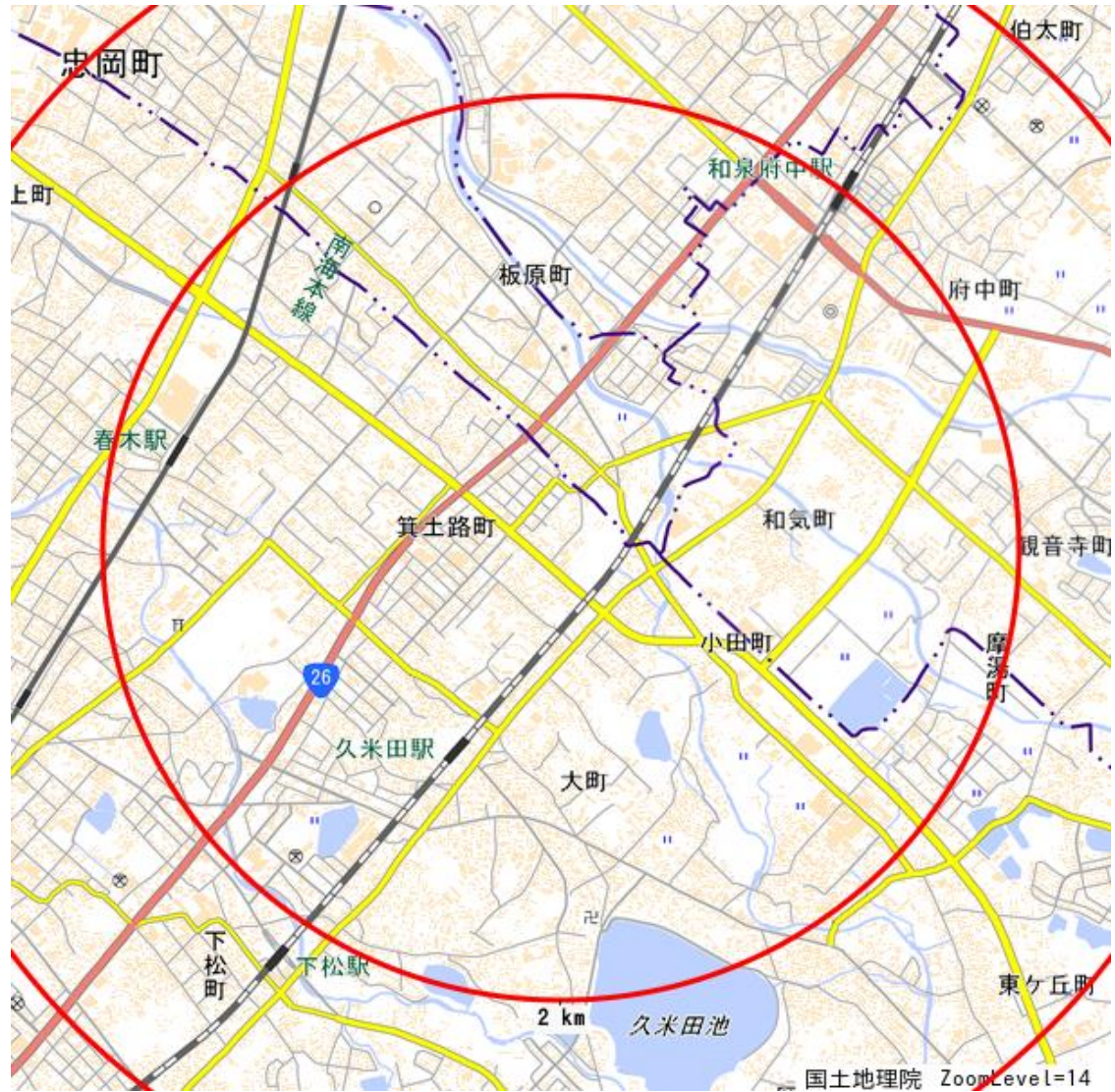
75歳以上	12,529	26,916	53,647	28,141	1,243,742
70-74	6,019	13,327	27,198	13,688	618,732
65-69	4,995	11,157	22,917	11,668	499,249
60-64	4,681	10,237	21,217	10,480	448,981
55-59	5,746	12,271	25,379	12,241	538,085
50-54	6,638	14,257	29,715	13,831	633,679
45-49	7,327	15,888	32,567	14,873	711,919
40-44	5,338	12,023	24,462	11,354	572,362
35-39	4,299	9,689	20,536	9,537	501,482
30-34	4,292	9,237	19,038	8,927	467,024
25-29	4,514	9,406	19,185	9,209	457,956
20-24	4,976	10,667	22,315	10,140	467,195
15-19	4,834	10,282	21,110	9,733	400,821
10-14	4,066	9,172	18,495	8,715	366,145
5-9	3,688	8,223	16,759	8,033	345,940
0-4	3,298	6,987	14,682	6,917	317,414

年少人口(0歳~14歳)	11,052	24,382	49,935	23,665	1,029,499
生産年齢人口(15歳~64歳)	52,646	113,958	235,524	110,325	5,199,504
老年人口(65歳以上)	23,543	51,400	103,763	53,497	2,361,723
15歳以上就業者数	35,609	78,932	164,913	77,747	3,635,394
後期高齢者数(75歳以上)	12,529	26,916	53,647	28,141	1,243,742


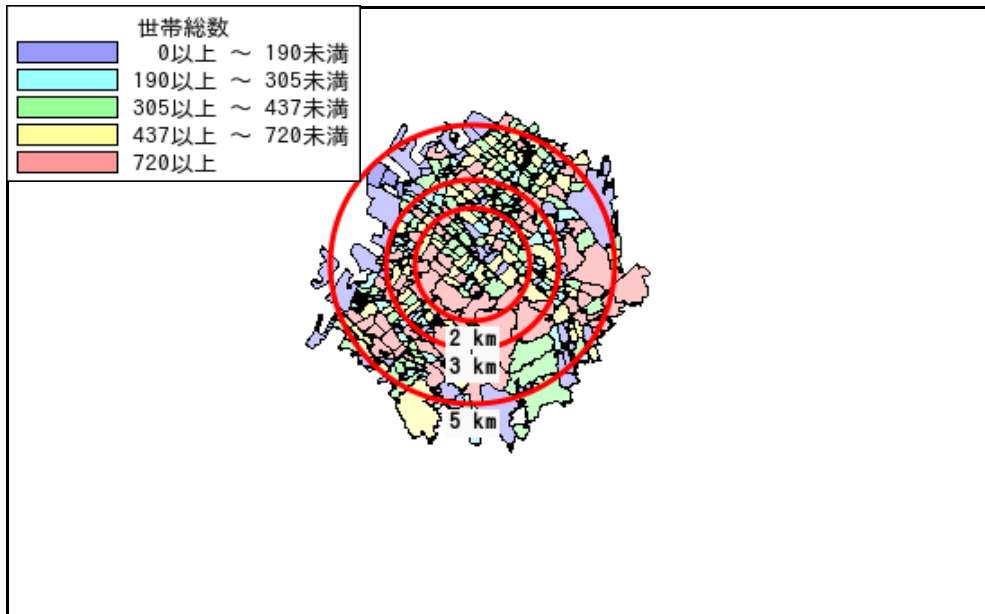

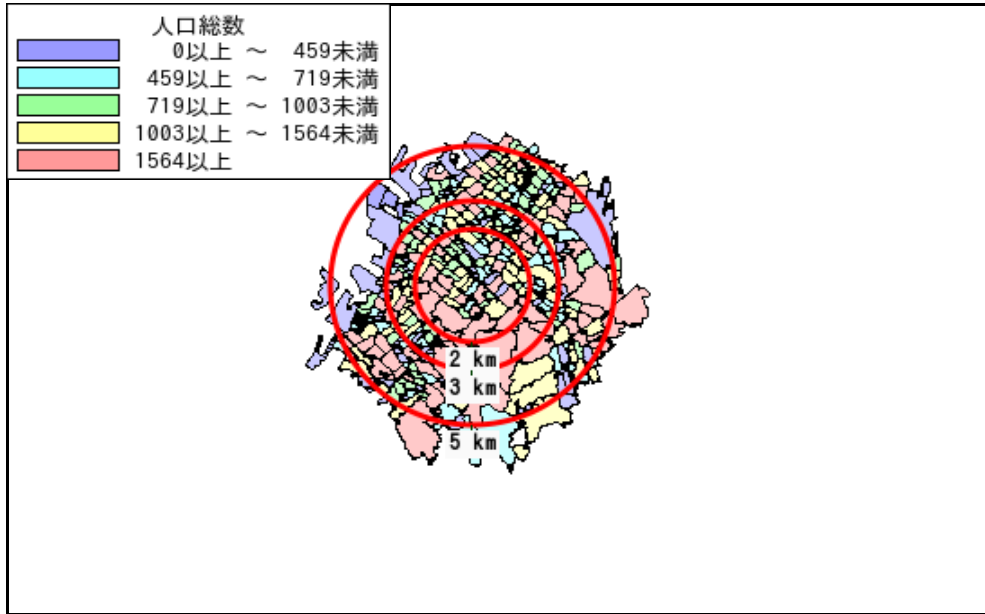
データ名	世帯数				
	半径2km	半径3km	半径5km	岸和田市	大阪府
一般世帯総数	36,920	80,462	165,598	78,951	4,126,995
単身世帯	11,975	26,463	54,869	25,983	1,727,107
2人以上世帯	24,945	53,999	110,729	52,968	2,399,888
核家族世帯	22,463	48,500	99,953	46,871	2,192,989
夫婦のみの世帯	7,034	15,376	32,261	15,213	774,121
夫婦と子供から成る世帯	10,611	23,356	48,745	22,475	1,020,391
6歳未満世帯員のいる世帯	3,019	6,457	13,425	6,273	296,413
65歳以上世帯員のいる世帯	15,616	33,823	67,669	34,601	1,568,487
持ち家世帯	22,241	50,377	105,019	51,443	2,249,351
民営借家世帯	9,440	20,211	40,445	18,966	1,371,914



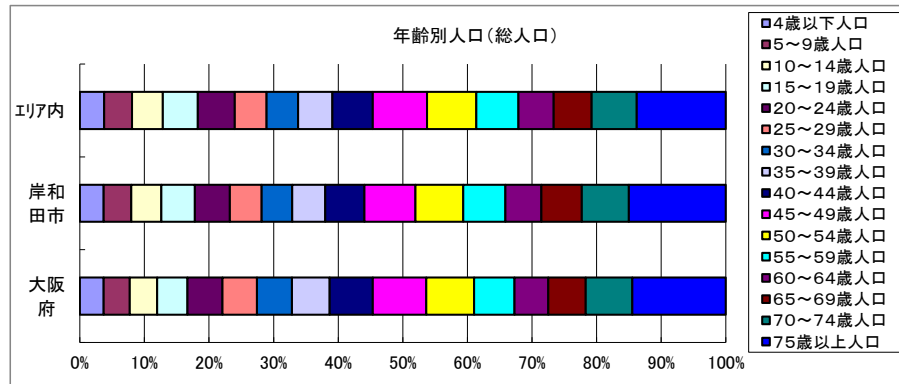
周辺地図



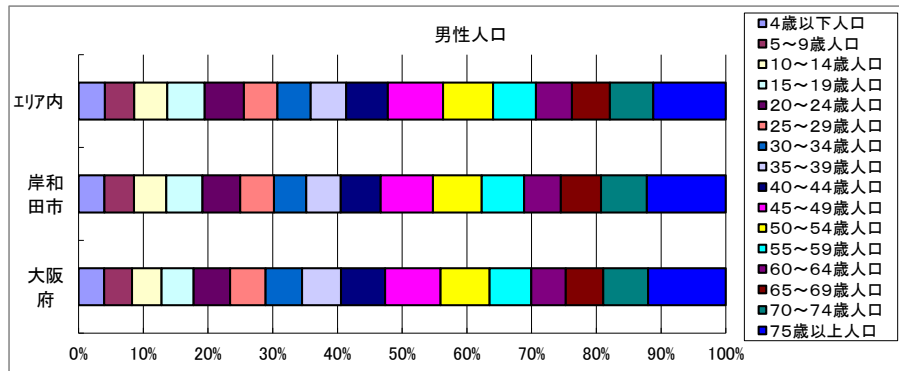
かかる小地域



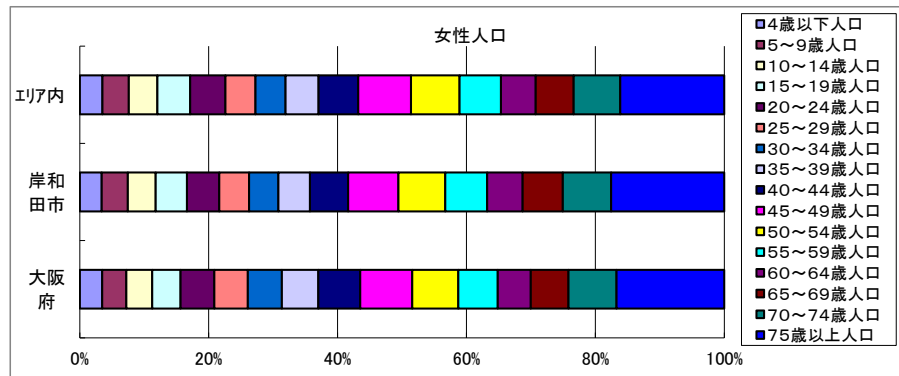
年齢別人口



データ名	半径2km	半径3km	半径5km	岸和田市	大阪府
総人口	88,349	192,551	395,808	190,658	8,837,685
4歳以下人口	3,298	6,987	14,682	6,917	317,414
5～9歳人口	3,688	8,223	16,759	8,033	345,940
10～14歳人口	4,066	9,172	18,495	8,715	366,145
15～19歳人口	4,834	10,282	21,110	9,733	400,821
20～24歳人口	4,976	10,667	22,315	10,140	467,195
25～29歳人口	4,514	9,406	19,185	9,209	457,956
30～34歳人口	4,292	9,237	19,038	8,927	467,024
35～39歳人口	4,299	9,689	20,536	9,537	501,482
40～44歳人口	5,338	12,023	24,462	11,354	572,362
45～49歳人口	7,327	15,888	32,567	14,873	711,919
50～54歳人口	6,638	14,257	29,715	13,831	633,679
55～59歳人口	5,746	12,271	25,379	12,241	538,085
60～64歳人口	4,681	10,237	21,217	10,480	448,981
65～69歳人口	4,995	11,157	22,917	11,668	499,249
70～74歳人口	6,019	13,327	27,198	13,688	618,732
75歳以上人口	12,529	26,916	53,647	28,141	1,243,742

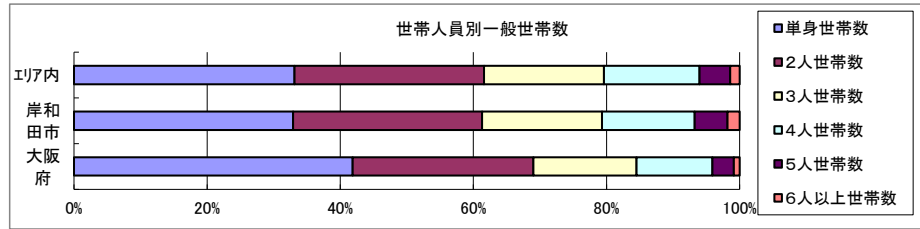


データ名	半径2km	半径3km	半径5km	岸和田市	大阪府
男性総人口	41,604	91,278	188,500	90,424	4,235,956
4歳以下人口	1,693	3,591	7,521	3,561	162,354
5～9歳人口	1,878	4,150	8,442	4,072	176,474
10～14歳人口	2,076	4,700	9,413	4,445	187,534
15～19歳人口	2,447	5,220	10,726	4,972	203,718
20～24歳人口	2,520	5,333	11,209	5,196	231,542
25～29歳人口	2,222	4,725	9,651	4,658	224,908
30～34歳人口	2,094	4,589	9,523	4,454	230,653
35～39歳人口	2,139	4,757	10,124	4,742	247,335
40～44歳人口	2,571	5,833	11,906	5,511	280,736
45～49歳人口	3,515	7,699	15,830	7,188	350,481
50～54歳人口	3,165	6,878	14,353	6,701	311,958
55～59歳人口	2,746	5,953	12,282	5,853	264,101
60～64歳人口	2,216	4,889	10,266	5,032	218,762
65～69歳人口	2,330	5,279	10,884	5,547	237,306
70～74歳人口	2,741	6,097	12,436	6,318	284,877
75歳以上人口	4,728	10,290	20,747	10,864	493,162



データ名	半径2km	半径3km	半径5km	岸和田市	大阪府
女性総人口	46,745	101,273	207,308	100,234	4,601,729
4歳以下人口	1,605	3,396	7,160	3,356	155,060
5～9歳人口	1,810	4,073	8,317	3,961	169,466
10～14歳人口	1,990	4,472	9,082	4,270	178,611
15～19歳人口	2,386	5,063	10,383	4,761	197,103
20～24歳人口	2,456	5,334	11,106	4,944	235,653
25～29歳人口	2,292	4,682	9,534	4,551	233,048
30～34歳人口	2,198	4,649	9,515	4,473	236,371
35～39歳人口	2,160	4,933	10,412	4,795	254,147
40～44歳人口	2,767	6,190	12,556	5,843	291,626
45～49歳人口	3,812	8,189	16,737	7,685	361,438
50～54歳人口	3,473	7,379	15,362	7,130	321,721
55～59歳人口	3,000	6,318	13,096	6,388	273,984
60～64歳人口	2,465	5,348	10,951	5,448	230,219
65～69歳人口	2,664	5,877	12,033	6,121	261,943
70～74歳人口	3,278	7,231	14,762	7,370	333,855
75歳以上人口	7,801	16,626	32,900	17,277	750,580

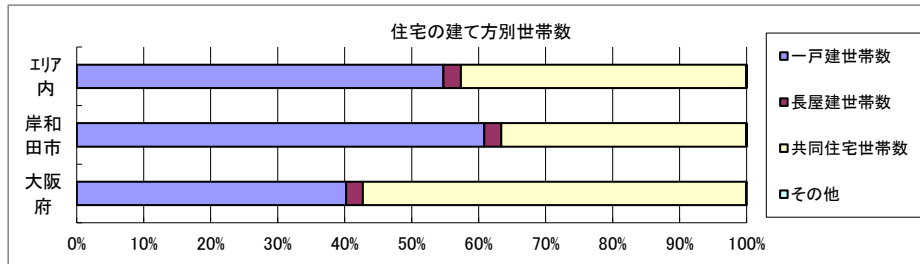
世帯数



データ名	半径2km	半径3km	半径5km	岸和田市	大阪府	
一般世帯総数	36,920	80,462	165,598	78,951	4,126,995	
世帯人員別	単身世帯数	11,975	26,463	54,869	25,983	1,727,107
	2人世帯数	10,715	22,989	47,146	22,424	1,121,971
	3人世帯数	6,717	14,424	29,831	14,209	638,834
	4人世帯数	5,252	11,542	23,750	11,013	470,392
	5人世帯数	1,693	3,790	7,646	3,880	133,140
	6人以上世帯数	568	1,254	2,356	1,442	35,551

親族のみの世帯	24,540	53,153	109,082	52,132	2,350,796
核家族世帯	22,463	48,500	99,953	46,871	2,192,989
その他の親族世帯	2,077	4,653	9,129	5,261	157,807

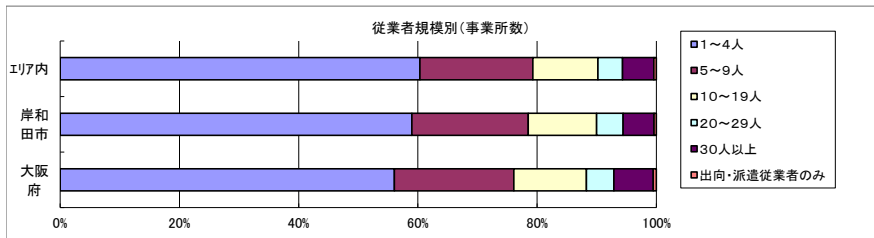
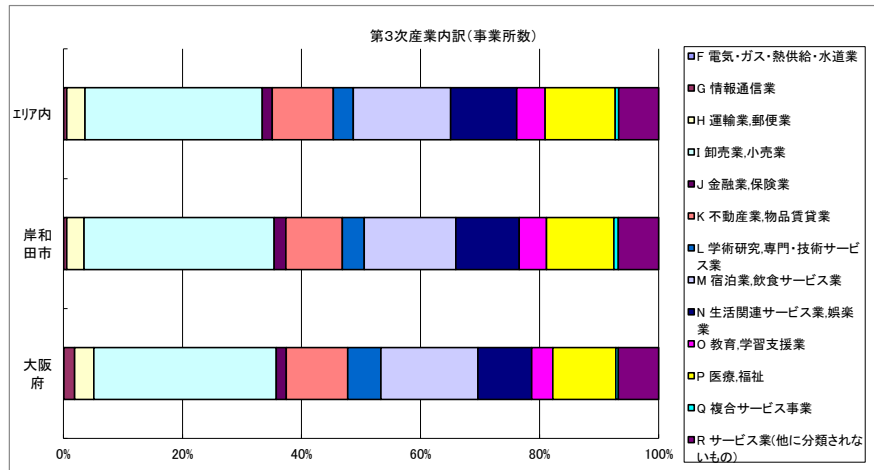
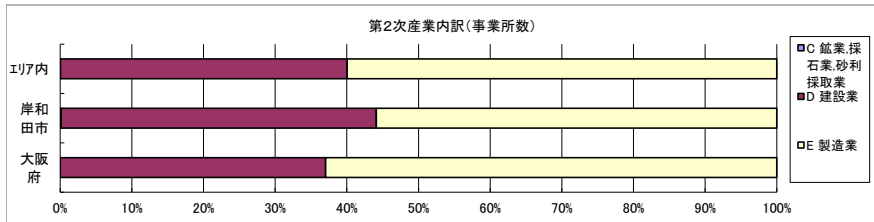
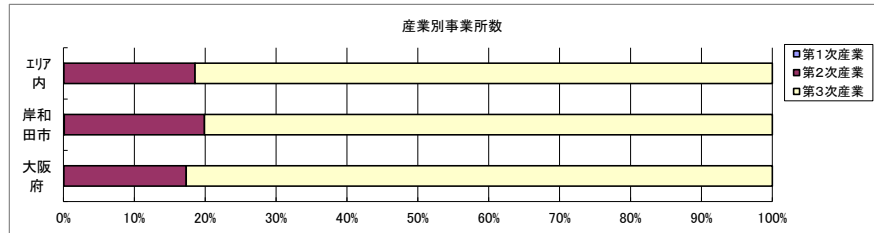
6歳未満世帯員のいる世帯	3,019	6,457	13,425	6,273	296,413
18歳未満世帯員のいる世帯	8,063	17,488	35,914	16,657	749,041
65歳以上世帯員のいる世帯	15,616	33,823	67,669	34,601	1,568,487



データ名	半径2km	半径3km	半径5km	岸和田市	大阪府	
主世帯数	36,348	79,020	162,434	77,565	4,045,691	
住宅形態	一戸建世帯数	19,122	44,182	88,920	47,198	1,626,462
	長屋建世帯数	1,041	2,235	4,259	1,958	102,115
	共同住宅世帯数	16,155	32,545	69,153	28,360	2,313,875
	1～2階建て	3,399	7,292	14,510	6,703	202,287
	3～5階建て	5,789	12,219	26,930	10,861	784,129
	6～10階建て	4,497	7,341	15,667	7,899	669,644
	11階建て以上	2,470	5,692	12,046	2,897	657,815
	その他	30	59	101	49	3,239

データ名	半径2km	半径3km	半径5km	岸和田市	大阪府	
住宅に住む一般世帯	36,733	79,988	164,410	78,465	4,090,622	
持ち家形態	持ち家世帯数	22,241	50,377	105,019	51,443	2,249,351
	民営の借家世帯数	9,440	20,211	40,445	18,966	1,371,914

経済センサス



データ名	半径2km	半径3km	半径5km	岸和田市	大阪府
全産業事業所数 (S公務を除く)	2,951	6,687	14,241	7,230	392,940
第1次産業	1	3	9	9	292
第2次産業	567	1,212	2,637	1,430	67,782
第3次産業	2,384	5,471	11,596	5,791	324,866

データ名	半径2km	半径3km	半径5km	岸和田市	大阪府
全産業従業者数 (S公務を除く)	26,442	55,430	123,234	62,794	4,393,139
第1次産業	22	37	130	110	2,428
第2次産業	4,723	10,728	26,665	14,476	826,556
第3次産業	21,697	44,667	96,440	48,208	3,564,155

データ名	半径2km	半径3km	半径5km	岸和田市	大阪府
第2次産業内訳 (事業所数)					
C 鉱業、採石業、砂利採取業	1	1	1	2	13
D 建設業	235	508	1,055	629	25,089
E 製造業	331	703	1,581	799	42,680

データ名	半径2km	半径3km	半径5km	岸和田市	大阪府
第2次産業内訳 (従業者数)					
C 鉱業、採石業、砂利採取業	12	12	12	19	132
D 建設業	1,306	2,764	6,304	3,894	222,338
E 製造業	3,405	7,952	20,349	10,563	604,086

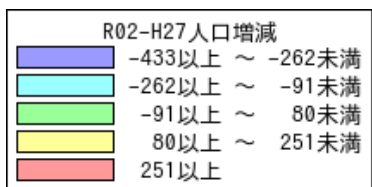
データ名	半径2km	半径3km	半径5km	岸和田市	大阪府
第3次産業内訳 (事業所数)					
F 電気・ガス・熱供給・水道業	0	2	6	3	229
G 情報通信業	10	24	60	30	5,842
H 運輸業、郵便業	64	117	355	167	10,489
I 卸売業、小売業	733	1,565	3,452	1,850	99,597
J 金融業、保険業	34	79	194	115	5,442
K 不動産業、物品賃貸業	245	624	1,191	548	33,574
L 学術研究、専門・技術サービス業	68	191	390	214	18,083
M 宿泊業、飲食サービス業	380	908	1,895	890	52,979
N 生活関連サービス業、娯楽業	300	660	1,287	617	29,366
O 教育、学習支援業	100	241	554	266	11,546
P 医療、福祉	297	687	1,365	655	34,357
Q 複合サービス事業	14	34	69	43	1,380
R サービス業(他に分類されないもの)	139	339	778	393	21,982

データ名	半径2km	半径3km	半径5km	岸和田市	大阪府
第3次産業内訳 (従業者数)					
F 電気・ガス・熱供給・水道業	0	47	122	53	12,504
G 情報通信業	35	80	311	167	139,601
H 運輸業、郵便業	1,187	2,431	7,683	3,366	256,896
I 卸売業、小売業	5,911	12,209	27,007	13,513	1,002,387
J 金融業、保険業	513	1,076	2,854	1,728	124,950
K 不動産業、物品賃貸業	726	1,755	4,083	2,436	146,899
L 学術研究、専門・技術サービス業	269	821	2,030	1,043	146,694
M 宿泊業、飲食サービス業	3,023	6,553	12,911	6,522	415,766
N 生活関連サービス業、娯楽業	1,479	3,199	6,135	3,170	169,344
O 教育、学習支援業	506	1,222	3,806	1,589	143,651
P 医療、福祉	6,724	12,055	21,699	10,971	574,571
Q 複合サービス事業	107	328	1,026	384	21,080
R サービス業(他に分類されないもの)	1,217	2,891	6,773	3,266	409,812

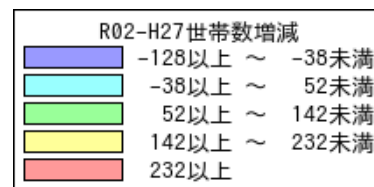
データ名	半径2km	半径3km	半径5km	岸和田市	大阪府
従業者規模別 (事業所数)					
1~4人	1,750	4,116	8,593	4,264	220,240
5~9人	578	1,266	2,697	1,412	78,768
10~19人	334	697	1,554	830	47,879
20~29人	134	281	590	321	18,039
30人以上	147	310	746	374	25,989
出向・派遣従業者のみ	8	17	61	29	2,025

データ名	半径2km	半径3km	半径5km	岸和田市	大阪府
従業者規模別 (従業者数)					
1~4人	3,665	8,543	18,040	8,984	477,134
5~9人	3,793	8,354	17,713	9,250	516,481
10~19人	4,567	9,481	21,172	11,250	647,503
20~29人	3,225	6,701	14,008	7,609	429,026
30人以上	11,182	22,351	52,300	25,701	2,322,995

人口増減



世帯数増減



男増減



R02-H27男増減	
Dark Blue	-213以上 ~ -135未満
Light Blue	-135以上 ~ -57未満
Green	-57以上 ~ 21未満
Yellow	21以上 ~ 99未満
Red	99以上

女増減



R02-H27女増減	
Dark Blue	-237以上 ~ -125未満
Light Blue	-125以上 ~ -13未満
Green	-13以上 ~ 99未満
Yellow	99以上 ~ 211未満
Red	211以上