

基本分析

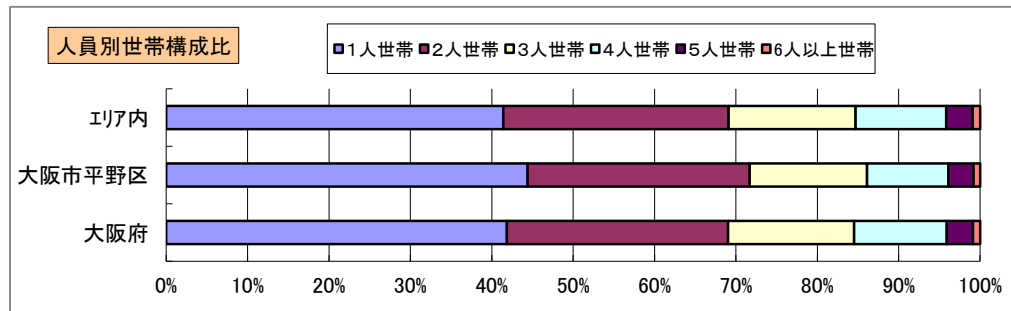
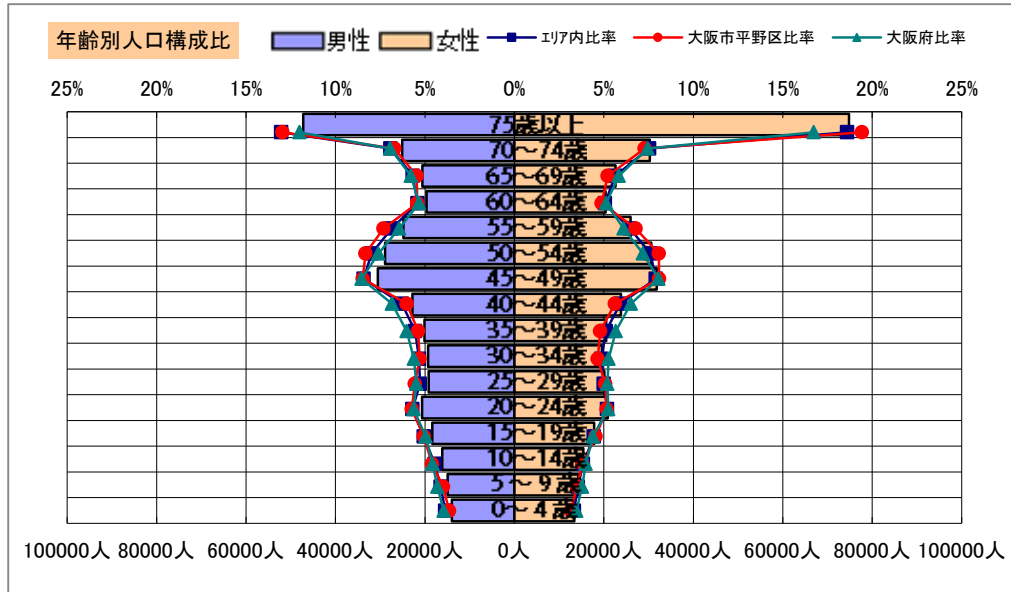
調査地点 大阪府大阪市平野区長吉長原西一丁目 エリア範囲 半径2km 半径3km 半径5km

データ名	人口				
	半径2km	半径3km	半径5km	大阪市平野区	大阪府
人口総数	132,647	273,927	788,056	192,152	8,837,685
男人口	62,295	130,027	374,272	90,568	4,235,956
女人口	70,351	143,900	413,784	101,584	4,601,729

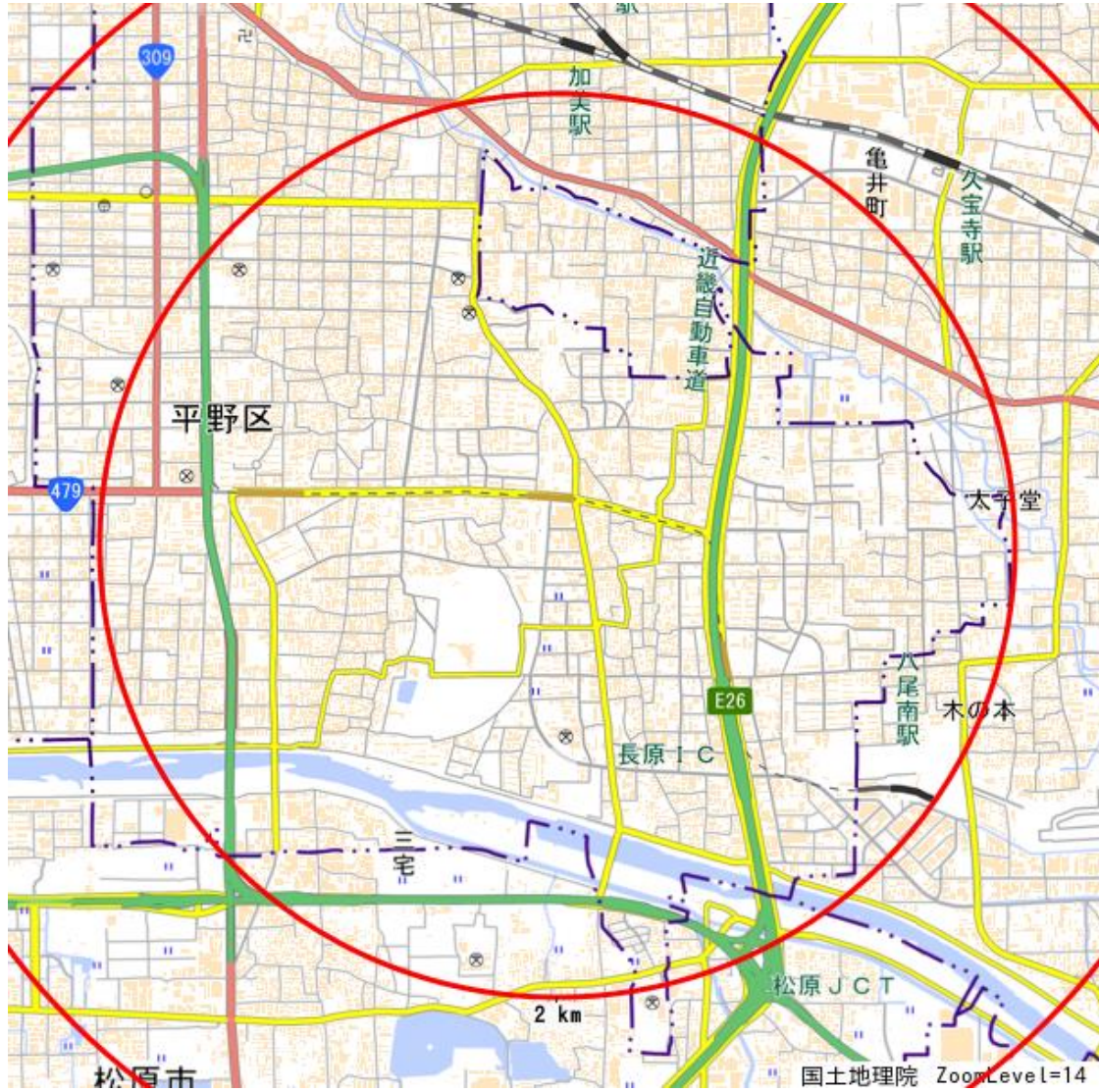
75歳以上	21,913	42,497	122,026	30,472	1,243,742
70-74	9,100	18,634	55,378	13,055	618,732
65-69	6,773	14,421	43,244	9,913	499,249
60-64	6,617	13,578	39,989	9,564	448,981
55-59	9,292	18,180	50,824	13,085	538,085
50-54	10,899	21,396	59,513	15,237	633,679
45-49	10,690	22,246	62,329	15,383	711,919
40-44	7,276	16,289	46,567	10,806	572,362
35-39	6,295	14,050	40,650	9,437	501,482
30-34	6,128	13,255	38,871	9,221	467,024
25-29	6,539	13,559	39,275	9,876	457,956
20-24	6,913	14,128	41,479	10,104	467,195
15-19	6,259	12,706	36,187	8,905	400,821
10-14	5,563	11,479	31,571	7,787	366,145
5-9	4,832	10,575	29,198	6,941	345,940
0-4	4,187	9,572	27,370	6,304	317,414

年少人口(0歳~14歳)	14,582	31,626	88,139	21,032	1,029,499
生産年齢人口(15歳~64歳)	76,907	159,387	455,686	111,618	5,199,504
老年人口(65歳以上)	37,786	75,552	220,648	53,440	2,361,723
15歳以上就業者数	49,528	105,639	311,791	70,821	3,635,394
後期高齢者数(75歳以上)	21,913	42,497	122,026	30,472	1,243,742

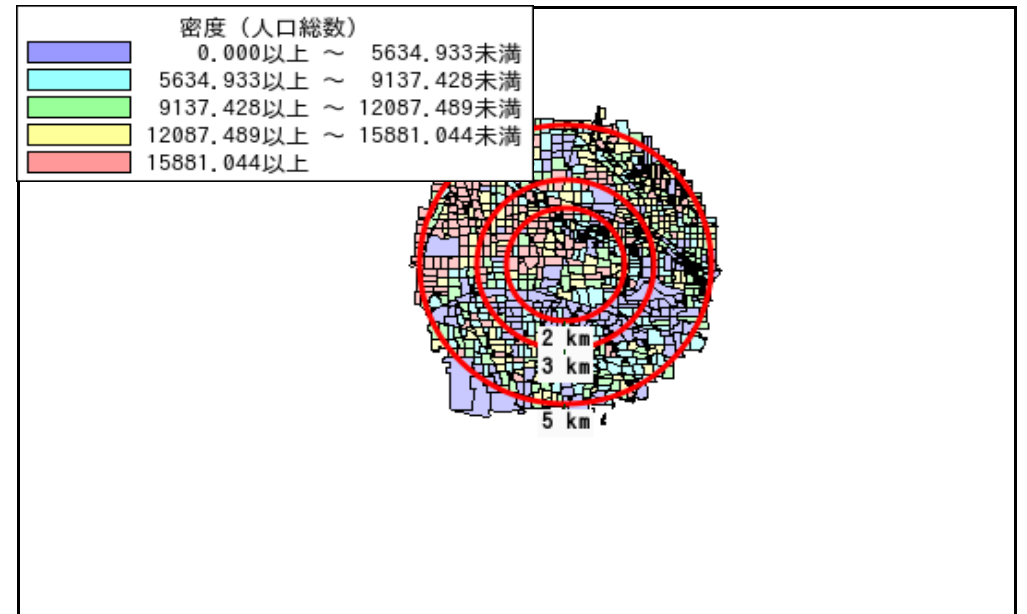
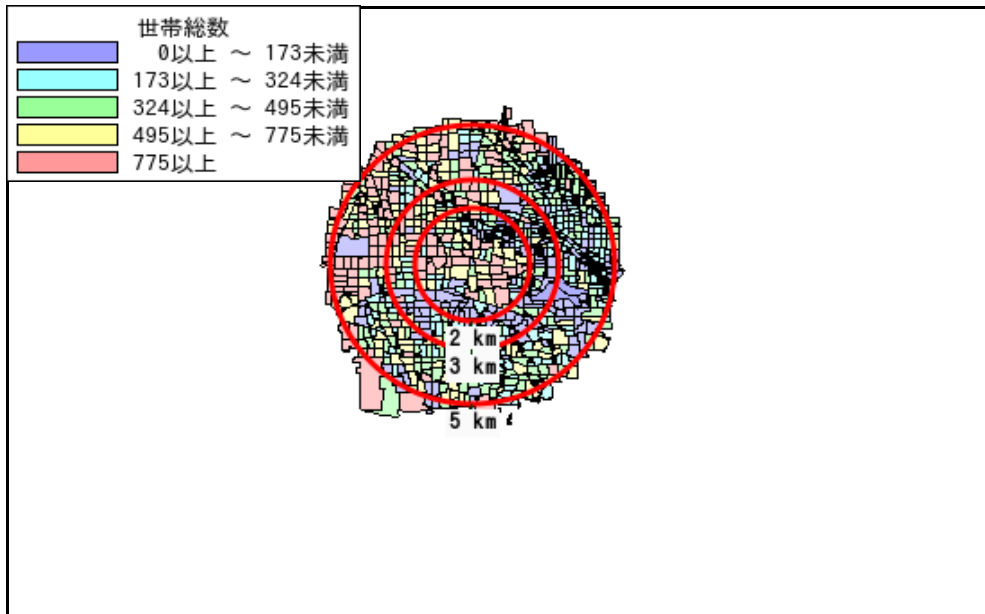


データ名	世帯数				
	半径2km	半径3km	半径5km	大阪市平野区	大阪府
一般世帯総数	62,193	127,628	367,277	92,747	4,126,995
単身世帯	25,917	52,943	152,073	41,199	1,727,107
2人以上世帯	36,276	74,685	215,204	51,548	2,399,888
核家族世帯	33,321	68,421	196,398	47,235	2,192,989
夫婦のみの世帯	11,337	23,271	67,595	16,063	774,121
夫婦と子供から成る世帯	14,449	30,684	88,562	20,338	1,020,391
6歳未満世帯員のいる世帯	3,877	8,868	25,255	5,829	296,413
65歳以上世帯員のいる世帯	26,208	51,628	149,914	37,386	1,568,487
持ち家世帯	25,475	60,164	192,933	35,767	2,249,351
民営借家世帯	18,767	42,926	130,927	33,466	1,371,914



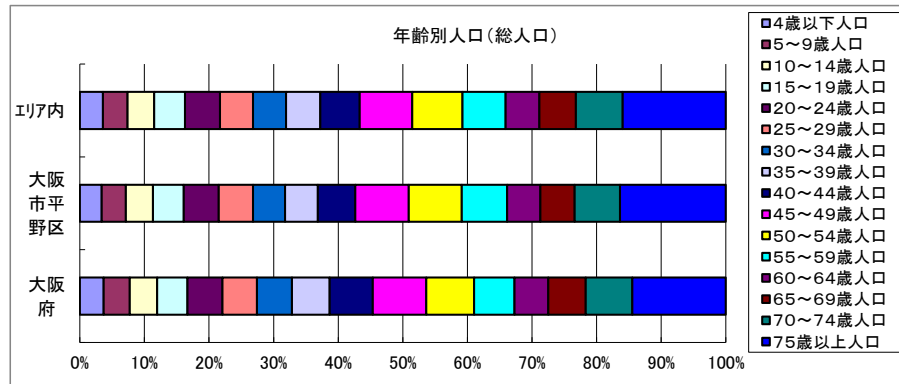
周辺地図



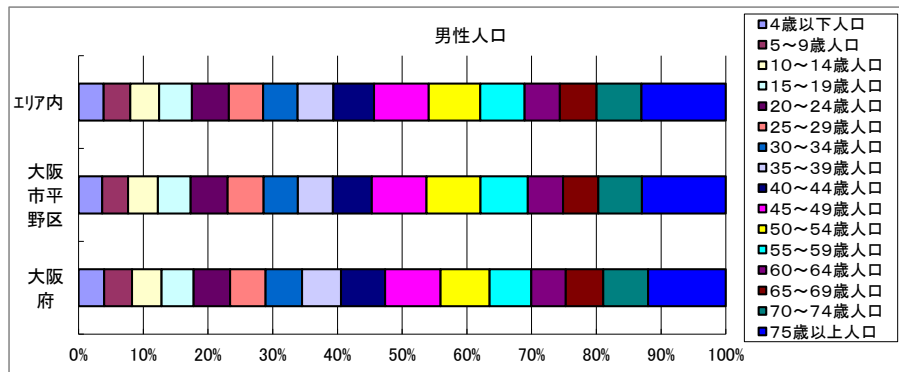
かかる小地域



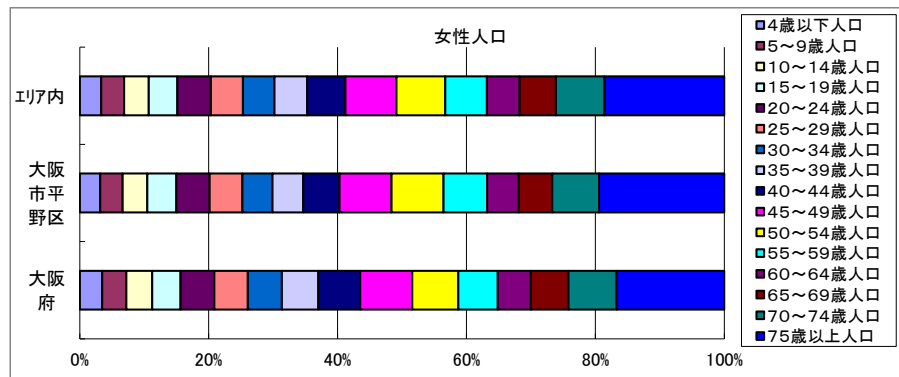
年齢別人口



データ名	半径2km	半径3km	半径5km	大阪市平野区	大阪府
総人口	132,647	273,927	788,056	192,152	8,837,685
4歳以下人口	4,187	9,572	27,370	6,304	317,414
5～9歳人口	4,832	10,575	29,198	6,941	345,940
10～14歳人口	5,563	11,479	31,571	7,787	366,145
15～19歳人口	6,259	12,706	36,187	8,905	400,821
20～24歳人口	6,913	14,128	41,479	10,104	467,195
25～29歳人口	6,539	13,559	39,275	9,876	457,956
30～34歳人口	6,128	13,255	38,871	9,221	467,024
35～39歳人口	6,295	14,050	40,650	9,437	501,482
40～44歳人口	7,276	16,289	46,567	10,806	572,362
45～49歳人口	10,690	22,246	62,329	15,383	711,919
50～54歳人口	10,899	21,396	59,513	15,237	633,679
55～59歳人口	9,292	18,180	50,824	13,085	538,085
60～64歳人口	6,617	13,578	39,989	9,564	448,981
65～69歳人口	6,773	14,421	43,244	9,913	499,249
70～74歳人口	9,100	18,634	55,378	13,055	618,732
75歳以上人口	21,913	42,497	122,026	30,472	1,243,742

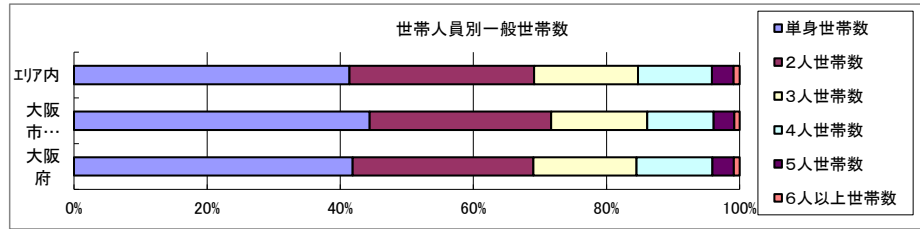


データ名	半径2km	半径3km	半径5km	大阪市平野区	大阪府
男性総人口	62,295	130,027	374,272	90,568	4,235,956
4歳以下人口	2,128	4,846	13,984	3,209	162,354
5～9歳人口	2,422	5,355	14,942	3,512	176,474
10～14歳人口	2,906	5,935	16,150	4,057	187,534
15～19歳人口	3,114	6,336	18,364	4,456	203,718
20～24歳人口	3,488	7,020	20,644	5,040	231,542
25～29歳人口	3,241	6,732	19,162	4,893	224,908
30～34歳人口	3,068	6,628	19,313	4,657	230,653
35～39歳人口	3,174	6,987	20,123	4,742	247,335
40～44歳人口	3,573	8,038	22,783	5,302	280,736
45～49歳人口	5,147	10,930	30,519	7,452	350,481
50～54歳人口	5,241	10,410	28,936	7,322	311,958
55～59歳人口	4,592	8,977	24,839	6,439	264,101
60～64歳人口	3,325	6,777	19,612	4,786	218,762
65～69歳人口	3,235	6,935	20,615	4,805	237,306
70～74歳人口	4,064	8,458	25,096	5,906	284,877
75歳以上人口	8,184	16,262	47,239	11,413	493,162



データ名	半径2km	半径3km	半径5km	大阪市平野区	大阪府
女性総人口	70,351	143,900	413,784	101,584	4,601,729
4歳以下人口	2,060	4,725	13,386	3,095	155,060
5～9歳人口	2,410	5,220	14,256	3,429	169,466
10～14歳人口	2,657	5,544	15,420	3,730	178,611
15～19歳人口	3,146	6,370	17,823	4,449	197,103
20～24歳人口	3,424	7,108	20,835	5,064	235,653
25～29歳人口	3,298	6,827	20,113	4,983	233,048
30～34歳人口	3,061	6,628	19,558	4,564	236,371
35～39歳人口	3,121	7,062	20,527	4,695	254,147
40～44歳人口	3,702	8,250	23,785	5,504	291,626
45～49歳人口	5,543	11,316	31,810	7,931	361,438
50～54歳人口	5,659	10,987	30,577	7,915	321,721
55～59歳人口	4,700	9,203	25,985	6,646	273,984
60～64歳人口	3,291	6,802	20,377	4,778	230,219
65～69歳人口	3,538	7,487	22,629	5,108	261,943
70～74歳人口	5,036	10,176	30,283	7,149	333,855
75歳以上人口	13,729	26,235	74,787	19,059	750,580

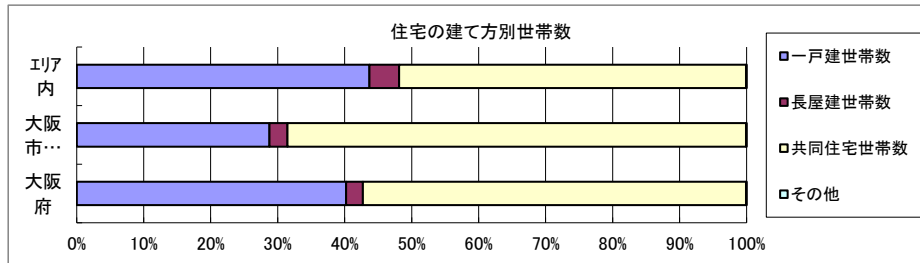
世帯数



データ名	半径2km	半径3km	半径5km	大阪市平野区	大阪府	
一般世帯総数	62,193	127,628	367,277	92,747	4,126,995	
世帯人員別	単身世帯数	25,917	52,943	152,073	41,199	1,727,107
	2人世帯数	17,675	35,464	101,780	25,283	1,121,971
	3人世帯数	9,424	19,690	57,291	13,405	638,834
	4人世帯数	6,612	14,167	40,893	9,252	470,392
	5人世帯数	2,024	4,247	11,956	2,853	133,140
	6人以上世帯数	541	1,117	3,284	755	35,551

親族のみの世帯	35,656	73,300	211,255	50,487	2,350,796
核家族世帯	33,321	68,421	196,398	47,235	2,192,989
その他の親族世帯	2,335	4,879	14,856	3,252	157,807

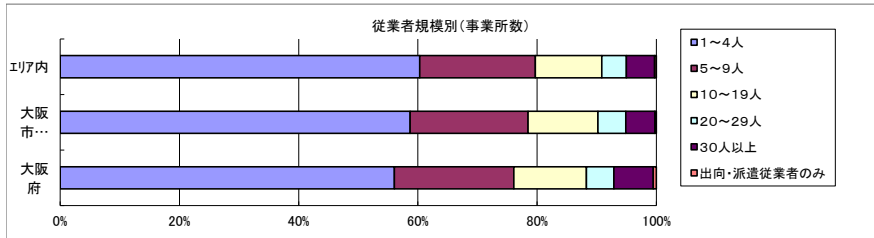
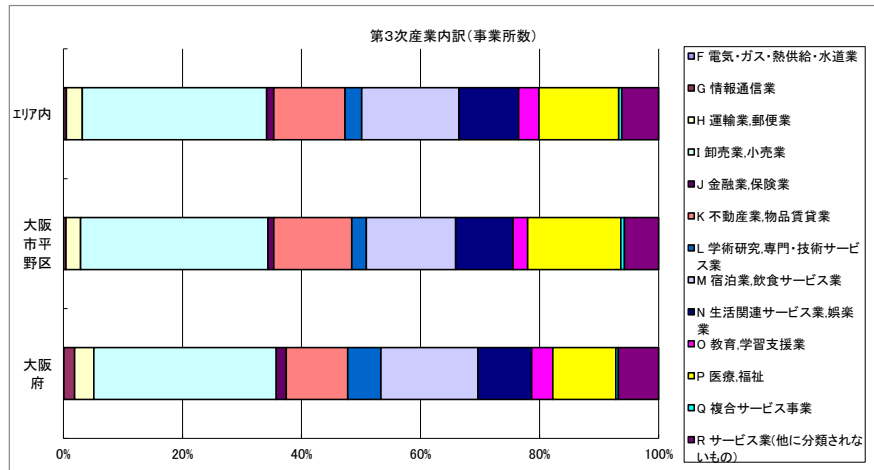
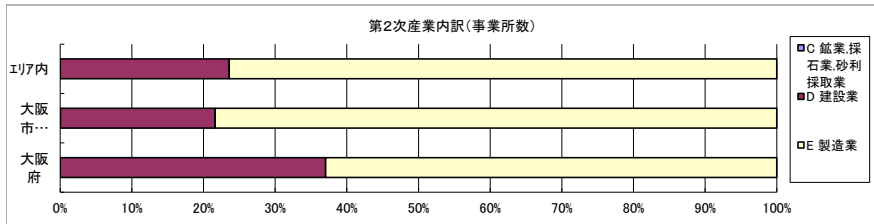
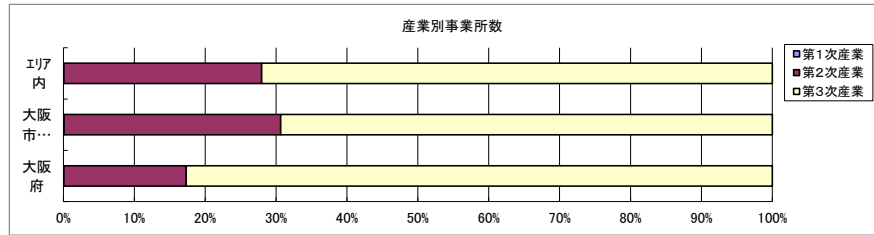
6歳未満世帯員のいる世帯	3,877	8,868	25,255	5,829	296,413
18歳未満世帯員のいる世帯	10,773	23,138	64,684	15,615	749,041
65歳以上世帯員のいる世帯	26,208	51,628	149,914	37,386	1,568,487



データ名	半径2km	半径3km	半径5km	大阪市平野区	大阪府	
主世帯数	61,244	125,225	360,759	91,360	4,045,691	
住宅形態	一戸建世帯数	20,097	45,721	157,638	26,273	1,626,462
	長屋建世帯数	1,825	3,906	15,939	2,477	102,115
	共同住宅世帯数	39,259	75,491	186,881	62,534	2,313,875
	1~2階建て	2,208	5,703	20,263	3,080	202,287
	3~5階建て	12,712	25,155	68,394	20,372	784,129
	6~10階建て	11,570	21,925	58,043	19,587	669,644
	11階建て以上	12,769	22,708	40,181	19,495	657,815
	その他	64	108	300	76	3,239

データ名	半径2km	半径3km	半径5km	大阪市平野区	大阪府	
住宅に住む一般世帯	61,826	126,567	364,781	92,266	4,090,622	
持ち家形態	持ち家世帯数	25,475	60,164	192,933	35,767	2,249,351
	民営の借家世帯数	18,767	42,926	130,927	33,466	1,371,914

経済センサス



データ名	半径2km	半径3km	半径5km	大阪市平野区	大阪府
全産業事業所数 (S公務を除く)	4,963	11,118	34,813	7,592	392,940
第1次産業	6	8	17	7	292
第2次産業	1,510	3,535	9,716	2,320	67,782
第3次産業	3,447	7,576	25,080	5,265	324,866

データ名	半径2km	半径3km	半径5km	大阪市平野区	大阪府
全産業従業者数 (S公務を除く)	43,613	102,504	295,079	63,886	4,393,139
第1次産業	50	72	137	69	2,428
第2次産業	14,134	38,959	93,747	20,320	826,556
第3次産業	29,429	63,474	201,195	43,497	3,564,155

データ名	半径2km	半径3km	半径5km	大阪市平野区	大阪府
第2次産業内訳 (事業所数)					
C 鉱業、採石業、砂利採取業	1	1	1	1	13
D 建設業	383	831	2,291	501	25,089
E 製造業	1,126	2,703	7,424	1,818	42,680

データ名	半径2km	半径3km	半径5km	大阪市平野区	大阪府
第2次産業内訳 (従業者数)					
C 鉱業、採石業、砂利採取業	1	1	1	1	132
D 建設業	2,376	5,131	13,737	3,232	222,338
E 製造業	11,757	33,827	80,009	17,087	604,086

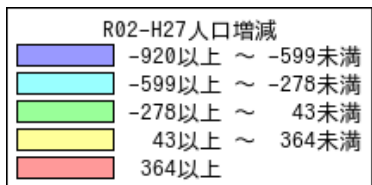
データ名	半径2km	半径3km	半径5km	大阪市平野区	大阪府
第3次産業内訳 (事業所数)					
F 電気・ガス・熱供給・水道業	1	2	11	1	229
G 情報通信業	13	28	113	22	5,842
H 運輸業、郵便業	108	251	672	128	10,489
I 卸売業、小売業	1,043	2,320	7,771	1,659	99,597
J 金融業、保険業	30	67	296	50	5,442
K 不動産業、物品賃貸業	433	1,004	3,002	690	33,574
L 学術研究、専門・技術サービス業	85	187	701	130	18,083
M 宿泊業、飲食サービス業	509	1,122	4,094	789	52,979
N 生活関連サービス業、娯楽業	342	710	2,522	509	29,366
O 教育、学習支援業	93	218	858	129	11,546
P 医療、福祉	532	1,095	3,357	823	34,357
Q 複合サービス事業	23	48	129	32	1,380
R サービス業(他に分類されないもの)	235	524	1,554	303	21,982

データ名	半径2km	半径3km	半径5km	大阪市平野区	大阪府
第3次産業内訳 (従業者数)					
F 電気・ガス・熱供給・水道業	11	18	231	5	12,504
G 情報通信業	67	143	671	123	139,601
H 運輸業、郵便業	1,624	4,835	12,968	2,062	256,896
I 卸売業、小売業	8,764	20,576	65,377	14,420	1,002,387
J 金融業、保険業	489	975	4,417	826	124,950
K 不動産業、物品賃貸業	1,643	3,275	9,658	2,431	146,899
L 学術研究、専門・技術サービス業	442	918	3,205	681	146,694
M 宿泊業、飲食サービス業	3,595	7,069	24,974	4,672	415,766
N 生活関連サービス業、娯楽業	1,799	3,656	10,989	2,632	169,344
O 教育、学習支援業	1,279	2,366	7,998	1,524	143,651
P 医療、福祉	8,035	15,609	47,987	11,602	574,571
Q 複合サービス事業	215	719	1,655	560	21,080
R サービス業(他に分類されないもの)	1,466	3,315	11,065	1,959	409,812

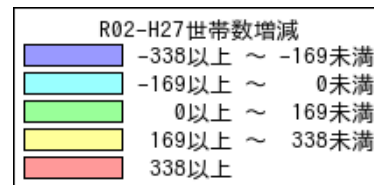
データ名	半径2km	半径3km	半径5km	大阪市平野区	大阪府
従業者規模別 (事業所数)					
1~4人	2,896	6,486	20,994	4,456	220,240
5~9人	975	2,170	6,752	1,503	78,768
10~19人	589	1,309	3,881	890	47,879
20~29人	229	520	1,435	353	18,039
30人以上	246	598	1,652	369	25,989
出向・派遣従業者のみ	18	35	98	21	2,025

データ名	半径2km	半径3km	半径5km	大阪市平野区	大阪府
従業者規模別 (従業者数)					
1~4人	6,427	14,138	45,175	9,884	477,134
5~9人	6,457	14,313	44,211	9,837	516,481
10~19人	8,047	17,620	52,365	12,001	647,503
20~29人	5,471	12,448	34,246	8,426	429,026
30人以上	17,212	43,984	119,083	23,738	2,322,995

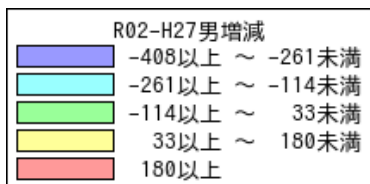
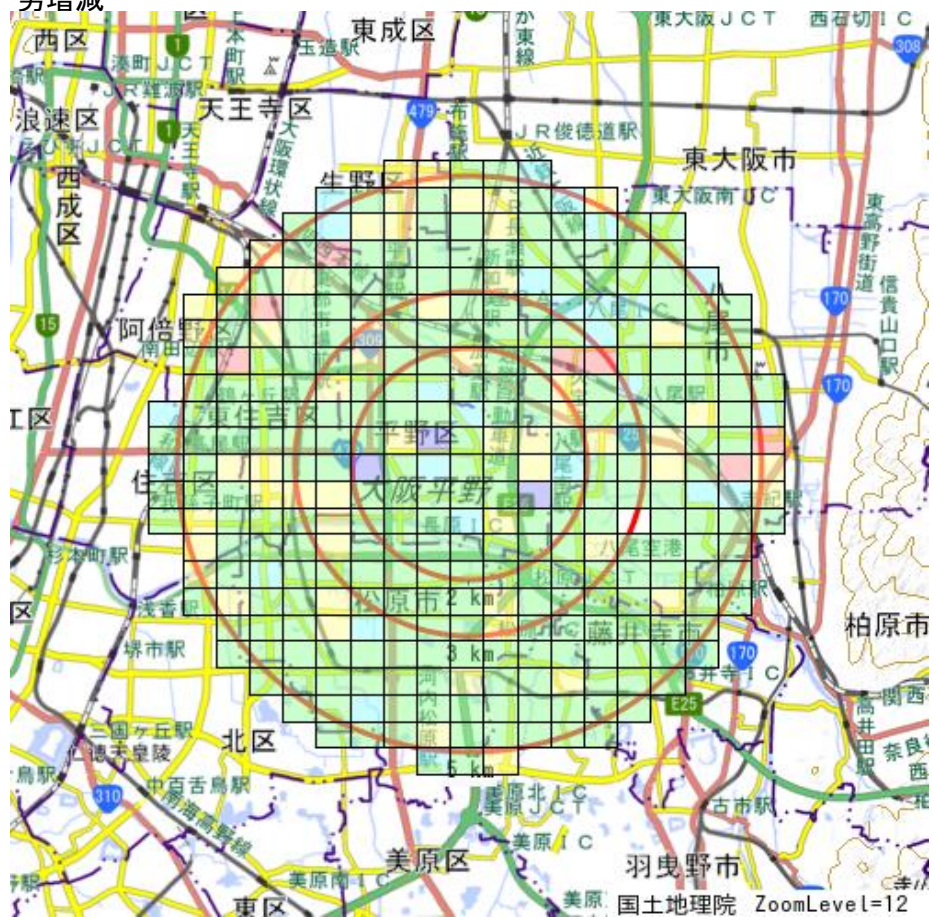
人口増減



世帯数増減



男増減



女増減

