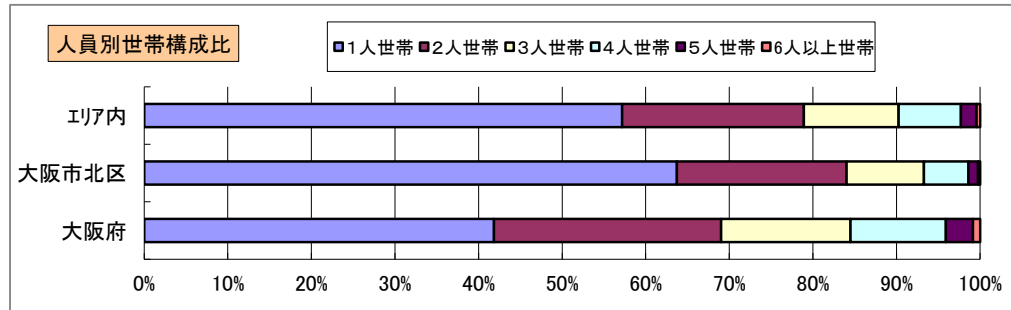
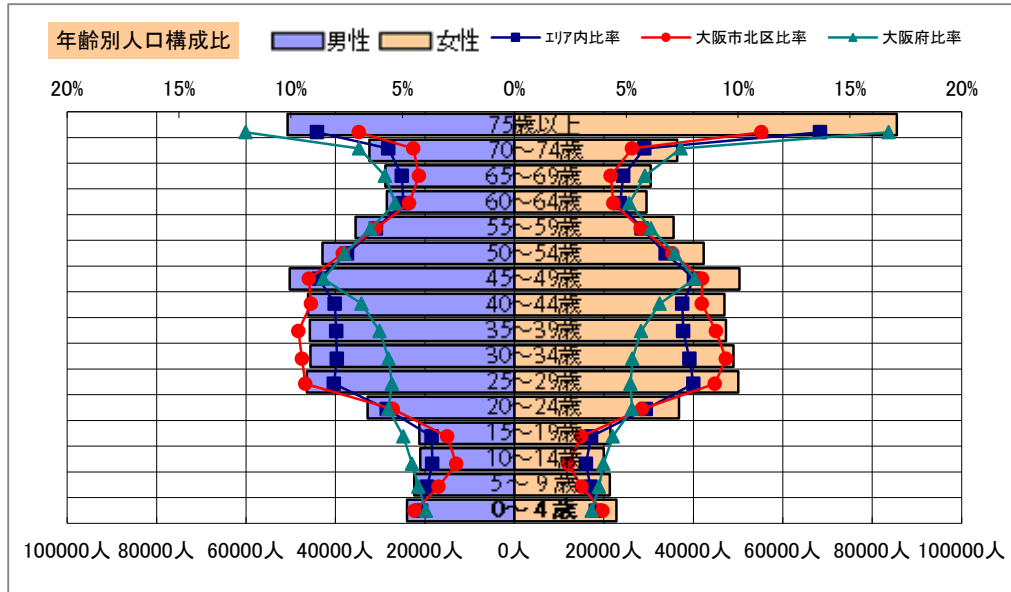


基本分析

調査地点 大阪府大阪市北区天満橋二丁目 エリア範囲 半径2km 半径3km 半径5km



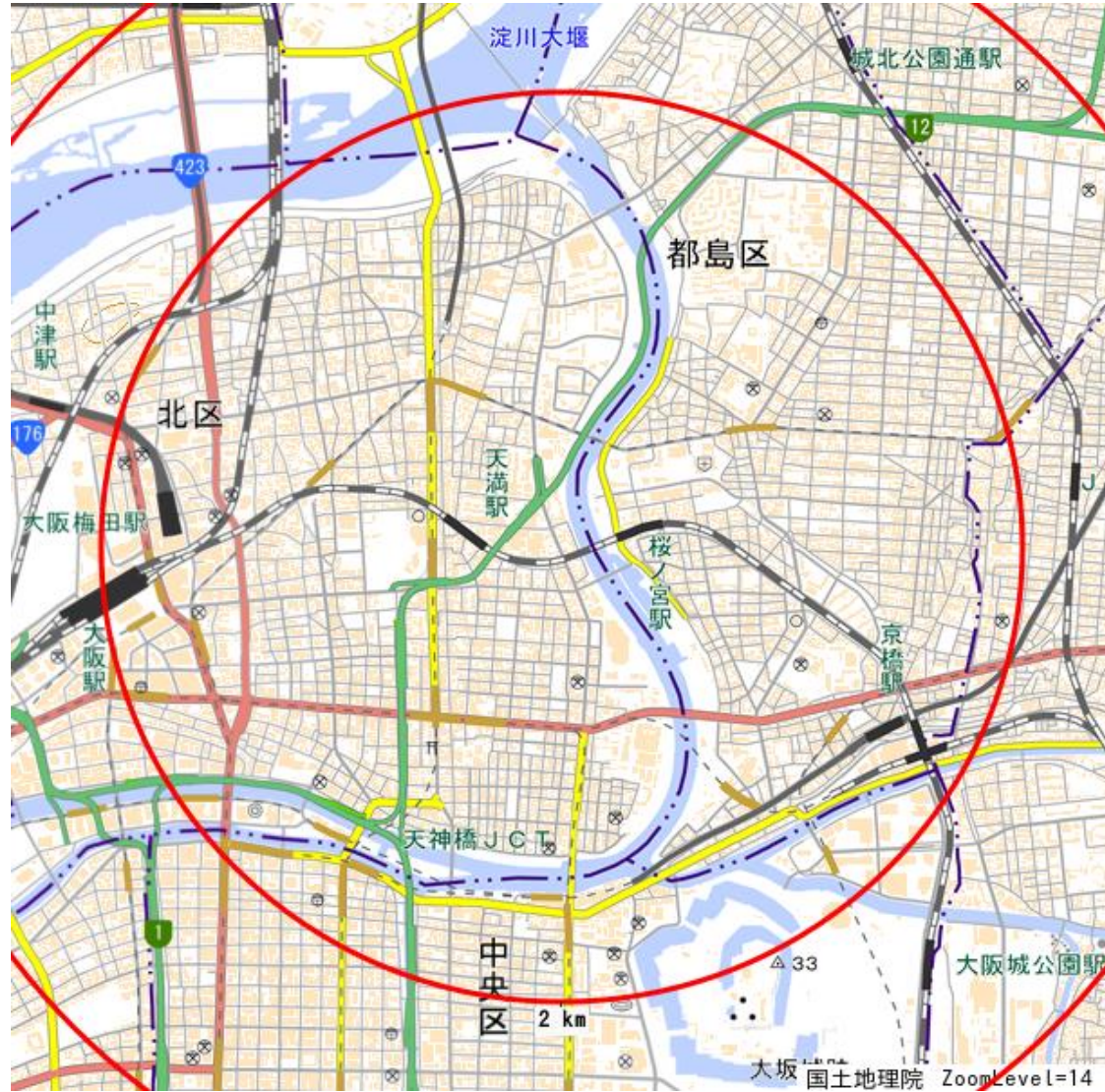
データ名	人口				
	半径2km	半径3km	半径5km	大阪市北区	大阪府
人口総数	214,059	404,640	1,246,453	139,376	8,837,685
男人口	103,370	194,528	597,713	67,805	4,235,956
女人口	110,690	210,111	648,740	71,571	4,601,729

75歳以上	20,092	41,326	136,217	11,780	1,243,742
70-74	10,961	21,642	68,792	6,376	618,732
65-69	9,952	19,254	59,354	5,578	499,249
60-64	10,111	19,015	58,017	5,934	448,981
55-59	12,265	23,259	71,088	7,692	538,085
50-54	14,817	28,093	85,265	9,570	633,679
45-49	17,457	33,076	100,563	11,423	711,919
40-44	16,823	31,266	93,094	11,342	572,362
35-39	17,227	31,931	92,998	12,125	501,482
30-34	17,059	32,027	94,584	12,329	467,024
25-29	16,866	31,857	96,463	11,893	457,956
20-24	11,346	21,541	69,604	7,252	467,195
15-19	6,315	12,562	42,696	3,889	400,821
10-14	6,065	11,751	41,071	3,253	366,145
5-9	6,875	13,215	43,686	4,148	345,940
0-4	7,822	15,092	46,774	5,453	317,414



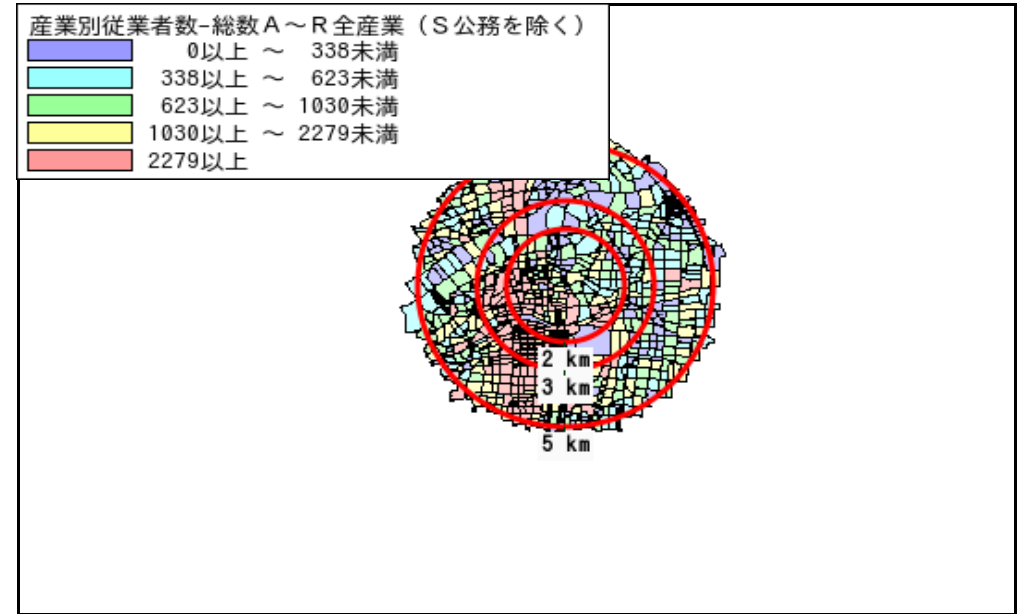
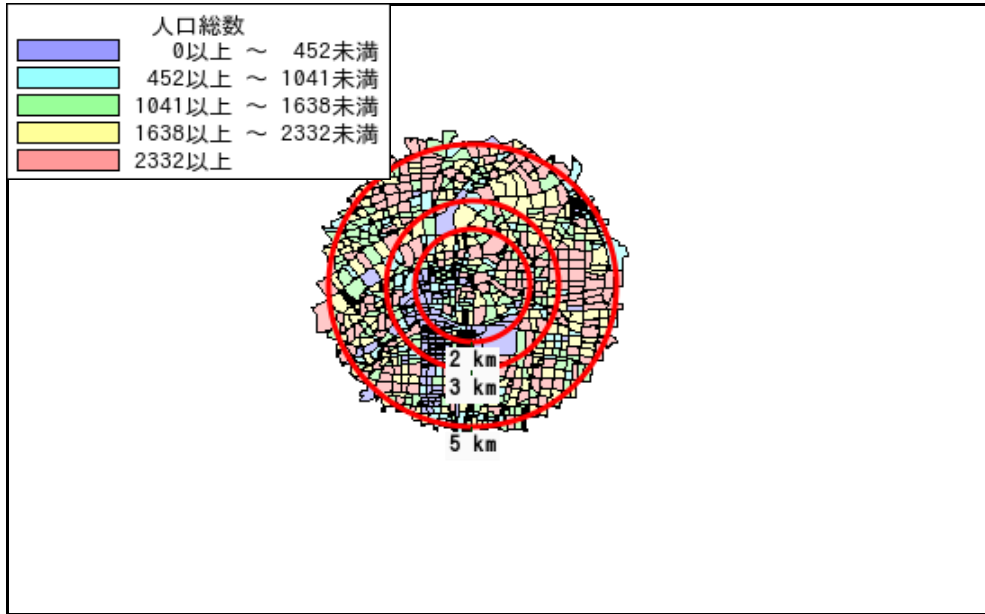
年少人口(0歳~14歳)	20,763	40,059	131,531	12,854	1,029,499
生産年齢人口(15歳~64歳)	140,285	264,627	804,373	93,449	5,199,504
老年人口(65歳以上)	41,005	82,222	264,363	23,734	2,361,723
15歳以上就業者数	89,046	169,336	508,944	58,248	3,635,394
後期高齢者数(75歳以上)	20,092	41,326	136,217	11,780	1,243,742

データ名	世帯数				
	半径2km	半径3km	半径5km	大阪市北区	大阪府
一般世帯総数	125,896	233,087	696,563	85,672	4,126,995
単身世帯	77,255	138,356	398,350	54,591	1,727,107
2人以上世帯	48,641	94,731	298,213	31,081	2,399,888
核家族世帯	43,528	85,631	270,310	27,256	2,192,989
夫婦のみの世帯	17,410	33,846	100,944	11,519	774,121
夫婦と子供から成る世帯	18,723	36,704	119,243	11,173	1,020,391
6歳未満世帯員のいる世帯	7,299	14,201	44,152	5,041	296,413
65歳以上世帯員のいる世帯	28,980	57,808	186,420	16,943	1,568,487
持ち家世帯	47,503	91,666	276,973	30,236	2,249,351
民営借家世帯	63,738	111,363	340,782	44,445	1,371,914

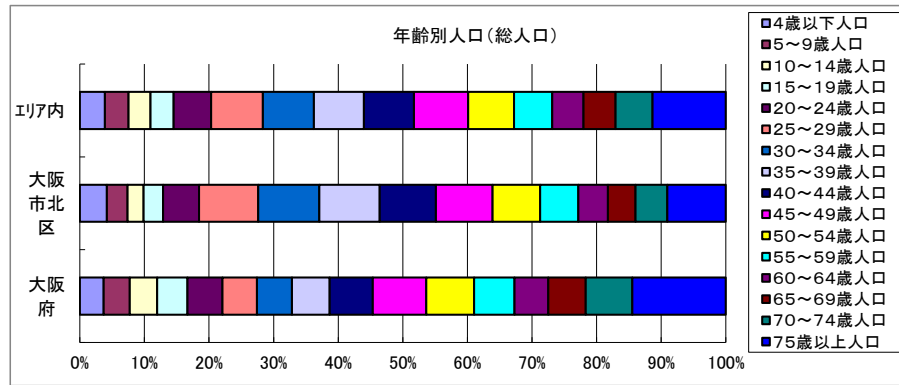
周辺地図



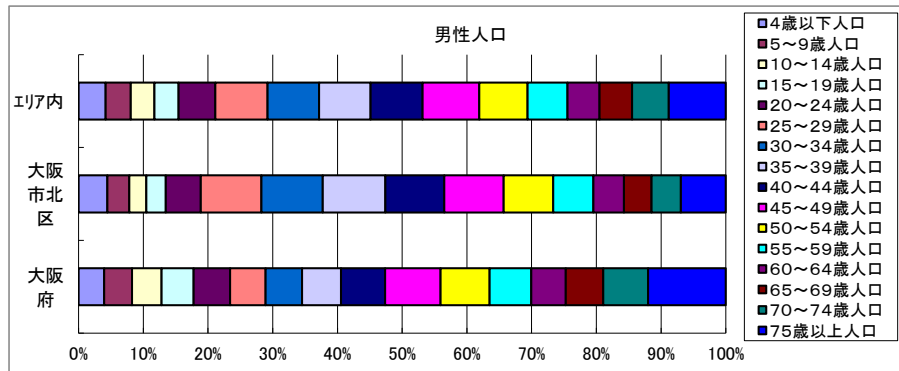
かかる小地域



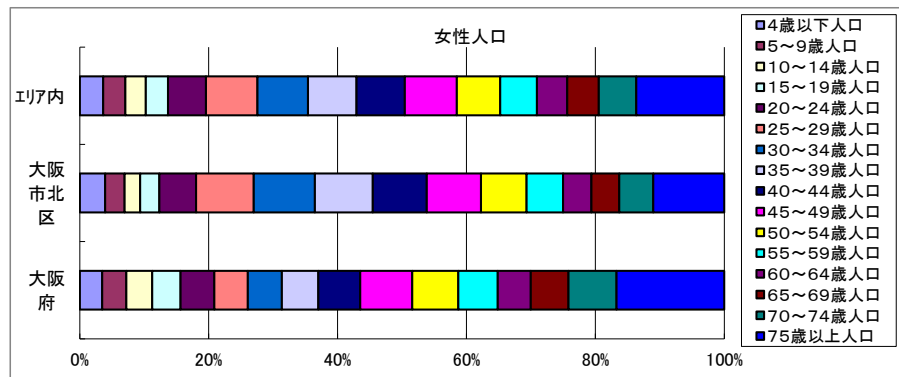
年齢別人口



データ名	半径2km	半径3km	半径5km	大阪市北区	大阪府
総人口	214,059	404,640	1,246,453	139,376	8,837,685
4歳以下人口	7,822	15,092	46,774	5,453	317,414
5～9歳人口	6,875	13,215	43,686	4,148	345,940
10～14歳人口	6,065	11,751	41,071	3,253	366,145
15～19歳人口	6,315	12,562	42,696	3,889	400,821
20～24歳人口	11,346	21,541	69,604	7,252	467,195
25～29歳人口	16,866	31,857	96,463	11,893	457,956
30～34歳人口	17,059	32,027	94,584	12,329	467,024
35～39歳人口	17,227	31,931	92,998	12,125	501,482
40～44歳人口	16,823	31,266	93,094	11,342	572,362
45～49歳人口	17,457	33,076	100,563	11,423	711,919
50～54歳人口	14,817	28,093	85,265	9,570	633,679
55～59歳人口	12,265	23,259	71,088	7,692	538,085
60～64歳人口	10,111	19,015	58,017	5,934	448,981
65～69歳人口	9,952	19,254	59,354	5,578	499,249
70～74歳人口	10,961	21,642	68,792	6,376	618,732
75歳以上人口	20,092	41,326	136,217	11,780	1,243,742

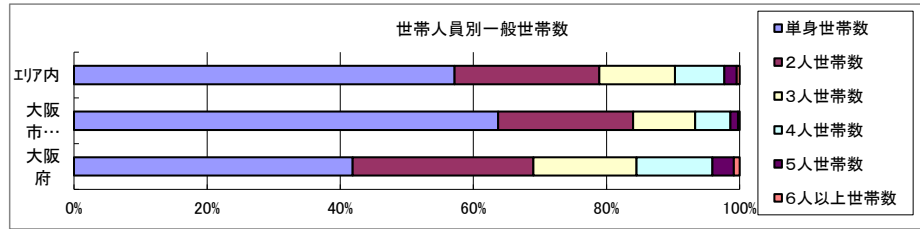


データ名	半径2km	半径3km	半径5km	大阪市北区	大阪府
男性総人口	103,370	194,528	597,713	67,805	4,235,956
4歳以下人口	4,011	7,759	23,985	2,810	162,354
5～9歳人口	3,580	6,815	22,380	2,139	176,474
10～14歳人口	3,050	6,007	21,074	1,639	187,534
15～19歳人口	3,166	6,289	21,245	1,889	203,718
20～24歳人口	5,303	10,170	32,798	3,427	231,542
25～29歳人口	8,268	15,574	46,396	5,889	224,908
30～34歳人口	8,238	15,481	45,615	5,985	230,653
35～39歳人口	8,507	15,698	45,742	6,085	247,335
40～44歳人口	8,393	15,511	46,115	5,726	280,736
45～49歳人口	8,734	16,435	50,280	5,792	350,481
50～54歳人口	7,517	14,197	42,945	4,834	311,958
55～59歳人口	6,144	11,674	35,521	3,906	264,101
60～64歳人口	4,934	9,259	28,507	2,965	218,762
65～69歳人口	4,915	9,397	28,873	2,689	237,306
70～74歳人口	5,133	10,084	32,418	2,850	284,877
75歳以上人口	7,515	15,387	50,691	4,380	493,162



データ名	半径2km	半径3km	半径5km	大阪市北区	大阪府
女性総人口	110,690	210,111	648,740	71,571	4,601,729
4歳以下人口	3,812	7,333	22,788	2,643	155,060
5～9歳人口	3,295	6,400	21,307	2,009	169,466
10～14歳人口	3,015	5,745	19,997	1,614	178,611
15～19歳人口	3,149	6,273	21,450	2,000	197,103
20～24歳人口	6,042	11,371	36,807	3,825	235,653
25～29歳人口	8,598	16,283	50,067	6,004	233,048
30～34歳人口	8,821	16,547	48,969	6,344	236,371
35～39歳人口	8,720	16,233	47,256	6,040	254,147
40～44歳人口	8,430	15,755	46,979	5,616	291,626
45～49歳人口	8,722	16,641	50,284	5,631	361,438
50～54歳人口	7,300	13,896	42,320	4,736	321,721
55～59歳人口	6,121	11,585	35,567	3,786	273,984
60～64歳人口	5,177	9,756	29,510	2,969	230,219
65～69歳人口	5,036	9,857	30,481	2,889	261,943
70～74歳人口	5,829	11,558	36,373	3,526	333,855
75歳以上人口	12,576	25,939	85,527	7,400	750,580

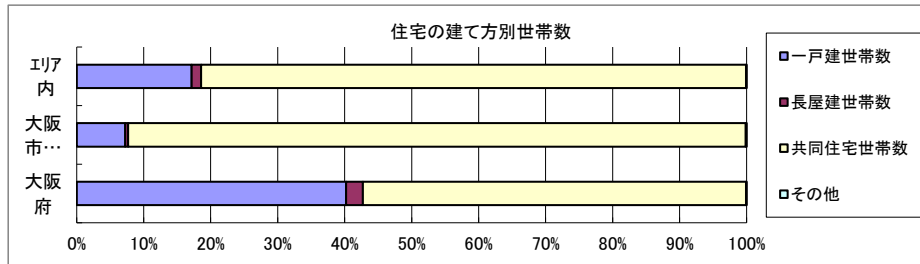
世帯数



データ名	半径2km	半径3km	半径5km	大阪市北区	大阪府	
一般世帯総数	125,896	233,087	696,563	85,672	4,126,995	
世帯人員別	単身世帯数	77,255	138,356	398,350	54,591	1,727,107
	2人世帯数	25,748	49,887	151,308	17,386	1,121,971
	3人世帯数	12,653	24,830	79,161	7,956	638,834
	4人世帯数	7,996	15,571	51,771	4,559	470,392
	5人世帯数	1,858	3,651	12,952	970	133,140
	6人以上世帯数	386	792	3,021	210	35,551

親族のみの世帯	46,217	90,846	287,647	28,981	2,350,796
核家族世帯	43,528	85,631	270,310	27,256	2,192,989
その他の親族世帯	2,690	5,215	17,337	1,725	157,807

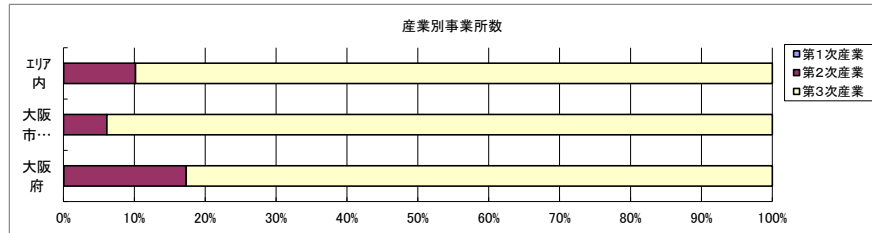
6歳未満世帯員のいる世帯	7,299	14,201	44,152	5,041	296,413
18歳未満世帯員のいる世帯	15,365	29,783	96,971	9,630	749,041
65歳以上世帯員のいる世帯	28,980	57,808	186,420	16,943	1,568,487



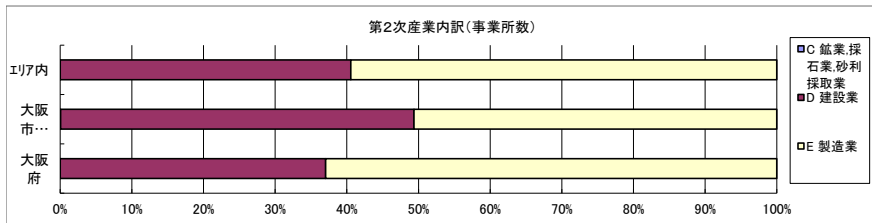
データ名	半径2km	半径3km	半径5km	大阪市北区	大阪府	
主世帯数	123,526	228,620	684,029	84,066	4,045,691	
住宅形態	一戸建世帯数	12,083	28,302	117,335	6,085	1,626,462
	長屋建世帯数	1,118	2,607	9,693	376	102,115
	共同住宅世帯数	110,170	197,444	556,255	77,505	2,313,875
	1～2階建て	1,013	2,208	9,897	361	202,287
	3～5階建て	13,867	25,463	98,249	6,719	784,129
	6～10階建て	35,532	62,412	185,567	25,731	669,644
	11階建て以上	59,757	107,362	262,542	44,694	657,815
	その他	156	266	745	100	3,239

データ名	半径2km	半径3km	半径5km	大阪市北区	大阪府	
住宅に住む一般世帯	124,878	231,008	691,244	85,018	4,090,622	
持ち家形態	持ち家世帯数	47,503	91,666	276,973	30,236	2,249,351
	民営の借家世帯数	63,738	111,363	340,782	44,445	1,371,914

経済センサス

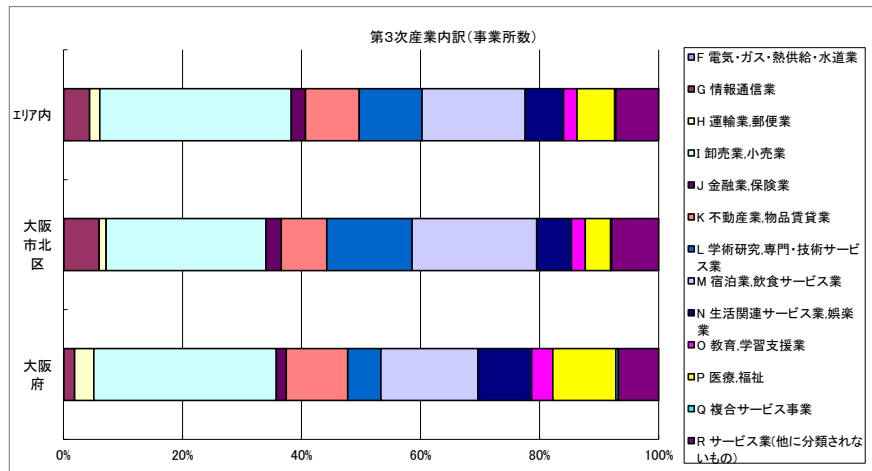


データ名	半径2km	半径3km	半径5km	大阪市北区	大阪府
全産業事業所数 (S公務を除く)	29,120	55,447	111,498	26,275	392,940
第1次産業	7	13	27	4	292
第2次産業	2,021	4,317	11,299	1,608	67,782
第3次産業	27,091	51,117	100,172	24,663	324,866



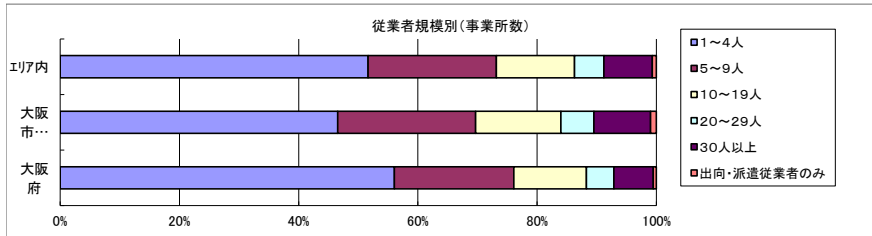
データ名	半径2km	半径3km	半径5km	大阪市北区	大阪府
第2次産業内訳 (事業所数)					
C 鉱業、採石業、砂利採取業	1	2	2	1	13
D 建設業	1,021	2,036	4,579	793	25,089
E 製造業	999	2,279	6,718	814	42,680

データ名	半径2km	半径3km	半径5km	大阪市北区	大阪府
第2次産業内訳 (従業者数)					
C 鉱業、採石業、砂利採取業	6	8	8	2	132
D 建設業	19,893	48,069	81,051	23,399	222,338
E 製造業	16,732	37,617	86,246	17,542	604,086



データ名	半径2km	半径3km	半径5km	大阪市北区	大阪府
第3次産業内訳 (事業所数)					
F 電気・ガス・熱供給・水道業	14	30	47	21	229
G 情報通信業	1,443	3,009	4,356	1,465	5,842
H 運輸業、郵便業	244	838	1,726	285	10,489
I 卸売業、小売業	6,851	14,931	32,199	6,624	99,597
J 金融業、保険業	675	1,534	2,400	628	5,442
K 不動産業、物品賃貸業	2,329	4,306	9,061	1,888	33,574
L 学術研究、専門・技術サービス業	4,395	7,195	10,548	3,536	18,083
M 宿泊業、飲食サービス業	5,454	8,746	17,364	5,160	52,979
N 生活関連サービス業、娯楽業	1,604	2,746	4,642	1,445	29,366
O 教育、学習支援業	671	1,108	2,263	573	11,546
P 医療、福祉	1,371	2,527	6,341	1,046	34,357
Q 複合サービス事業	52	89	208	39	1,380
R サービス業(他に分類されないもの)	1,988	4,058	7,197	1,953	21,982

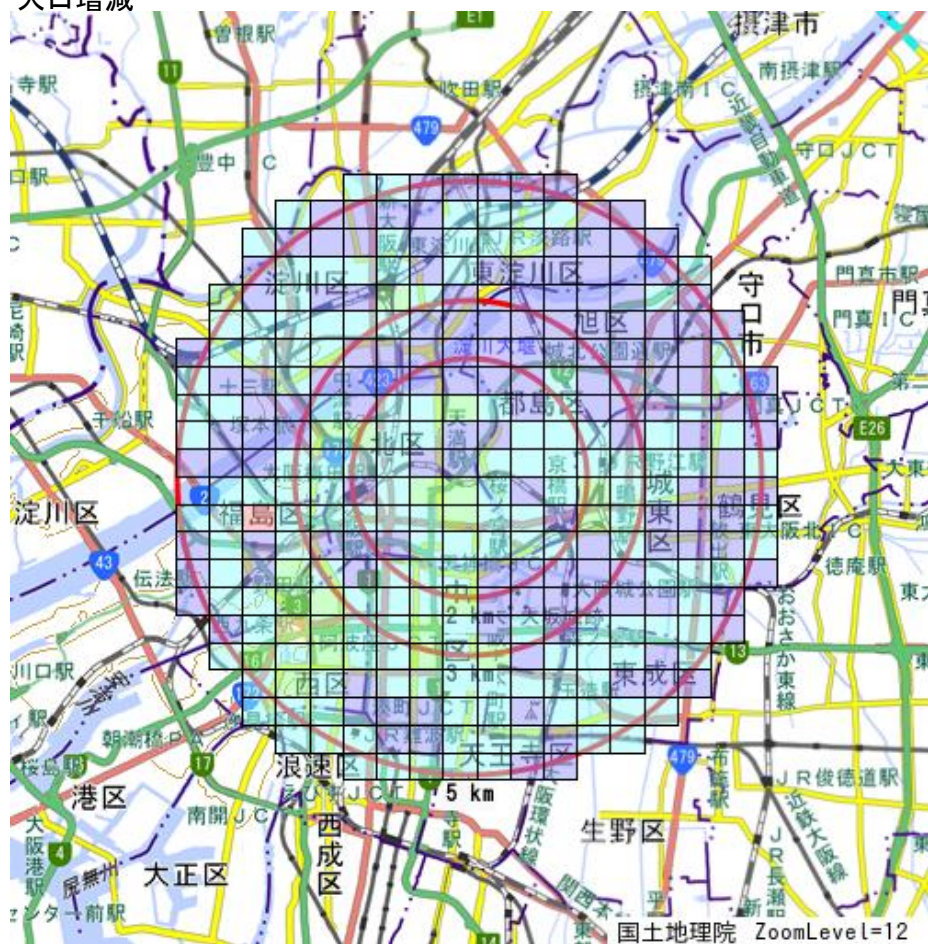
データ名	半径2km	半径3km	半径5km	大阪市北区	大阪府
第3次産業内訳 (従業者数)					
F 電気・ガス・熱供給・水道業	438	6,424	6,895	3,969	12,504
G 情報通信業	38,870	88,972	119,950	44,152	139,601
H 運輸業、郵便業	9,370	24,332	47,401	12,960	256,896
I 卸売業、小売業	86,038	206,952	398,393	91,232	1,002,387
J 金融業、保険業	21,752	56,595	76,845	17,637	124,950
K 不動産業、物品賃貸業	16,586	36,465	64,928	15,689	146,899
L 学術研究、専門・技術サービス業	31,288	59,722	89,603	28,986	146,694
M 宿泊業、飲食サービス業	54,523	87,061	160,003	58,635	415,766
N 生活関連サービス業、娯楽業	14,215	26,114	52,261	16,010	169,344
O 教育、学習支援業	8,893	15,176	27,583	8,924	143,651
P 医療、福祉	20,501	39,335	100,056	16,599	574,571
Q 複合サービス事業	1,732	2,054	4,281	345	21,080
R サービス業(他に分類されないもの)	78,961	161,517	243,007	96,270	409,812



データ名	半径2km	半径3km	半径5km	大阪市北区	大阪府
従業者規模別 (事業所数)					
1~4人	14,691	26,972	57,571	12,234	220,240
5~9人	6,587	12,415	24,017	6,078	78,768
10~19人	3,874	7,588	14,615	3,754	47,879
20~29人	1,436	2,867	5,477	1,457	18,039
30人以上	2,298	5,150	9,052	2,496	25,989
出向・派遣従業者のみ	233	475	767	256	2,025

データ名	半径2km	半径3km	半径5km	大阪市北区	大阪府
従業者規模別 (従業者数)					
1~4人	33,608	62,031	130,209	28,598	477,134
5~9人	43,017	81,392	157,519	39,778	516,481
10~19人	52,256	102,087	196,923	50,776	647,503
20~29人	34,118	68,126	130,038	34,729	429,026
30人以上	258,827	582,875	944,028	298,480	2,322,995

人口増減



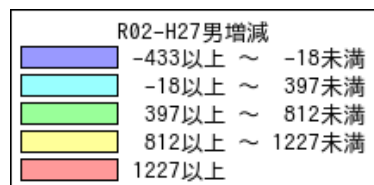
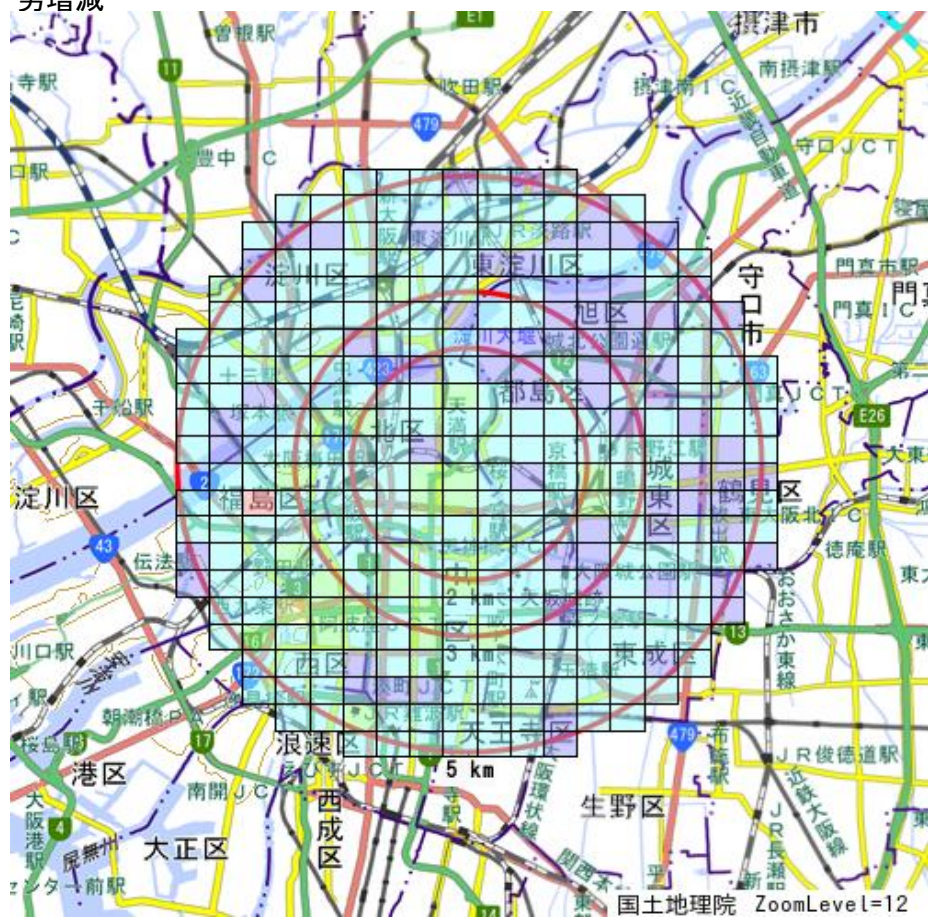
R02-H27人口増減	
Blue	-765以上 ~ 77未満
Cyan	77以上 ~ 919未満
Light Green	919以上 ~ 1761未満
Yellow	1761以上 ~ 2603未満
Red	2603以上

世帯数増減



R02-H27世帯数増減	
Blue	-523以上 ~ -112未満
Cyan	-112以上 ~ 299未満
Light Green	299以上 ~ 710未満
Yellow	710以上 ~ 1121未満
Red	1121以上

男増減



女増減

