

# 基本分析

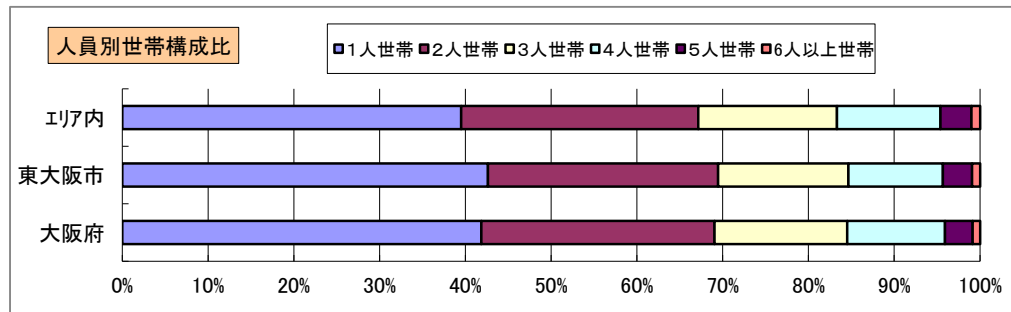
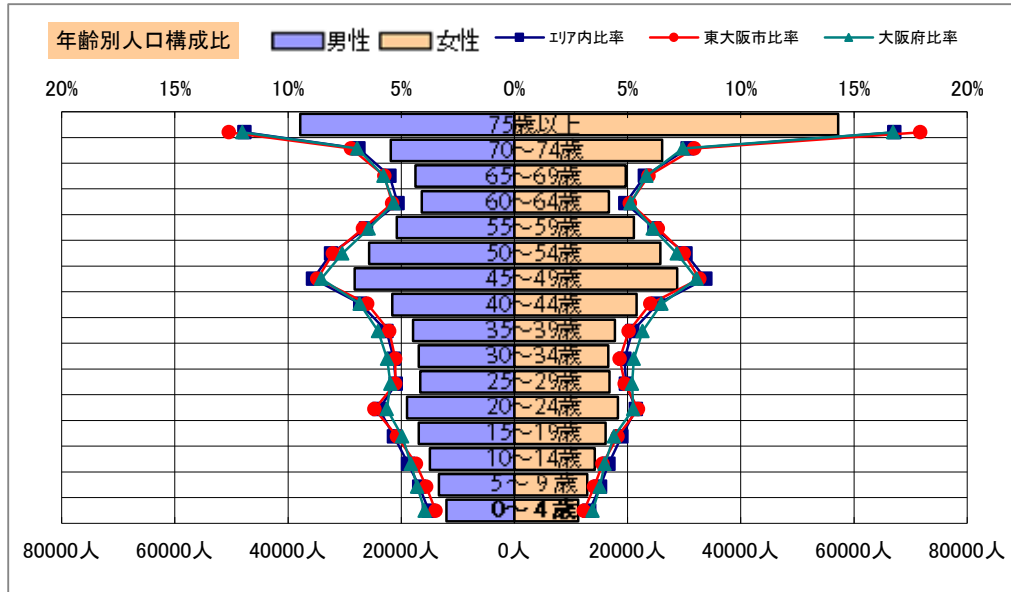
調査地点 大阪府東大阪市箕輪二丁目 エリア範囲 半径2km 半径3km 半径5km

データ名	人口				
	半径2km	半径3km	半径5km	東大阪市	大阪府
人口総数	99,217	247,392	680,668	493,940	8,837,685
男人口	48,494	120,287	329,481	240,288	4,235,956
女人口	50,723	127,105	351,188	253,652	4,601,729

75歳以上	12,493	32,910	95,055	72,434	1,243,742
70-74	6,458	17,239	47,943	35,835	618,732
65-69	5,301	13,757	37,147	27,522	499,249
60-64	4,767	12,043	33,050	24,717	448,981
55-59	6,212	15,365	41,903	30,684	538,085
50-54	7,899	19,452	51,445	36,488	633,679
45-49	8,769	21,465	56,996	39,766	711,919
40-44	6,419	15,698	43,170	29,457	572,362
35-39	5,312	13,113	35,702	24,919	501,482
30-34	5,107	12,314	33,485	23,333	467,024
25-29	4,967	12,430	33,435	23,878	457,956
20-24	5,524	13,524	37,248	27,417	467,195
15-19	4,923	12,095	33,022	22,930	400,821
10-14	4,411	10,581	29,109	19,391	366,145
5-9	4,073	9,556	26,213	17,465	345,940
0-4	3,569	8,408	23,262	15,413	317,414

年少人口(0歳~14歳)	12,054	28,545	78,584	52,269	1,029,499
生産年齢人口(15歳~64歳)	59,899	147,498	399,456	283,589	5,199,504
老年人口(65歳以上)	24,252	63,906	180,146	135,791	2,361,723
15歳以上就業者数	38,891	100,065	273,181	192,042	3,635,394
後期高齢者数(75歳以上)	12,493	32,910	95,055	72,434	1,243,742

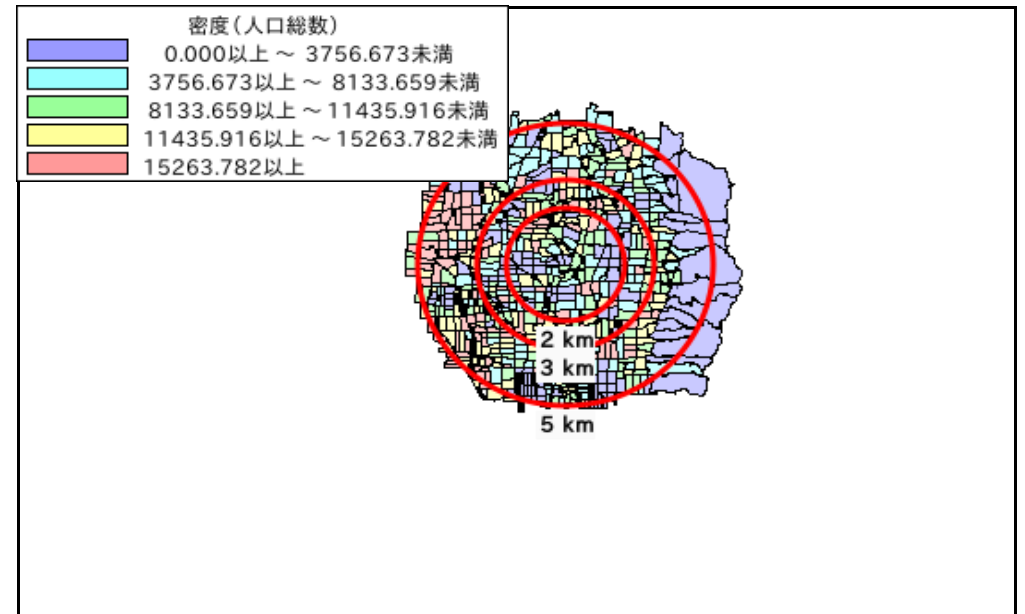
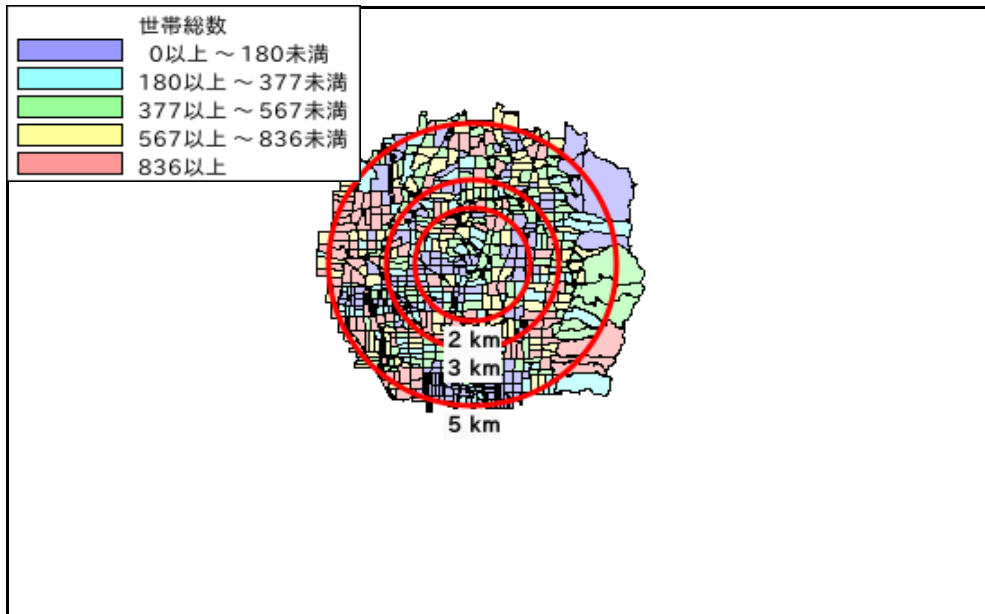
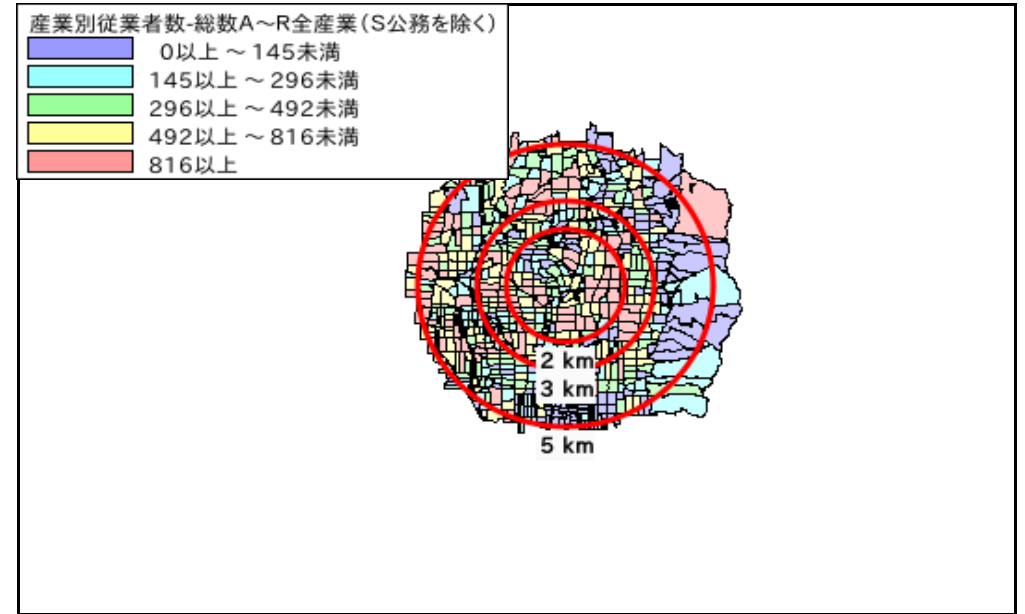
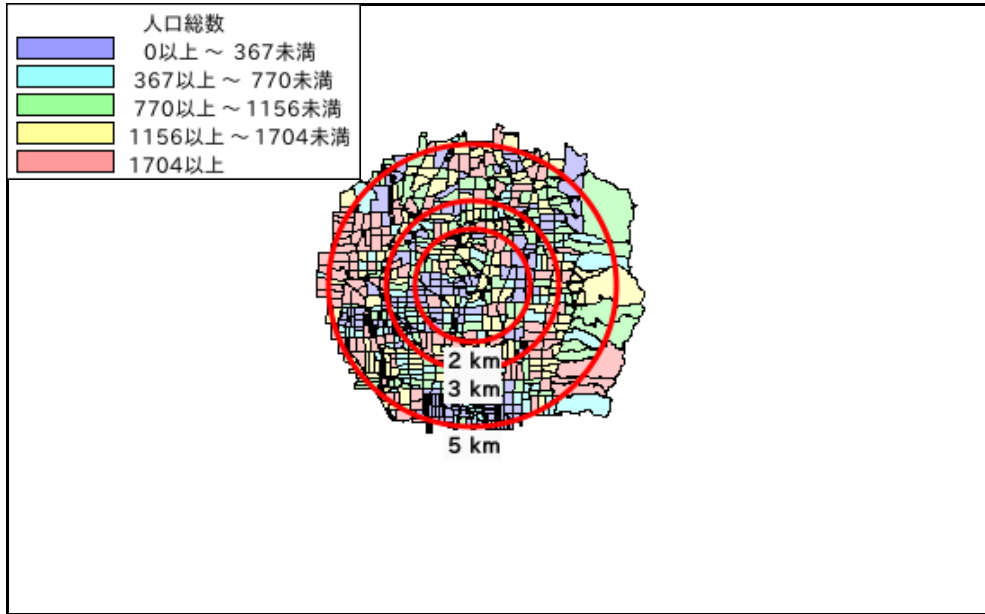
データ名	世帯数				
	半径2km	半径3km	半径5km	東大阪市	大阪府
一般世帯総数	44,475	111,257	309,891	231,950	4,126,995
単身世帯	16,853	42,141	122,379	98,901	1,727,107
2人以上世帯	27,622	69,116	187,512	133,049	2,399,888
核家族世帯	25,055	62,704	170,598	120,127	2,192,989
夫婦のみの世帯	8,293	21,180	57,666	41,564	774,121
夫婦と子供から成る世帯	11,810	29,360	79,994	54,949	1,020,391
6歳未満世帯員のいる世帯	3,335	7,860	21,703	14,361	296,413
65歳以上世帯員のいる世帯	16,429	42,927	121,111	90,973	1,568,487
持ち家世帯	22,480	63,299	174,008	131,956	2,249,351
民営借家世帯	14,594	36,882	103,471	84,791	1,371,914



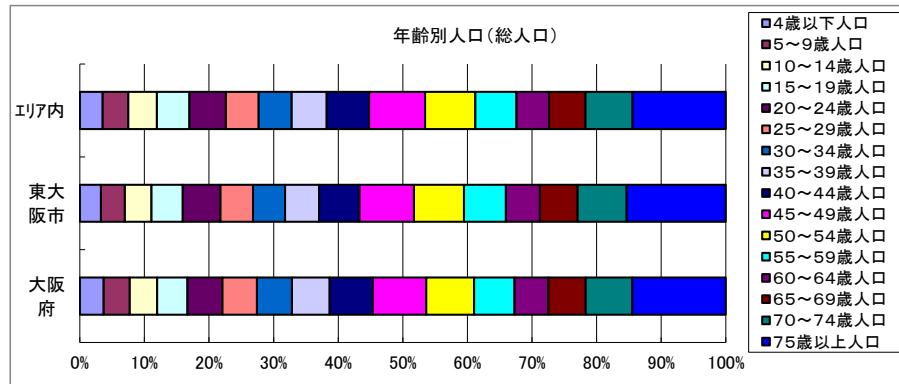
# 周辺地図



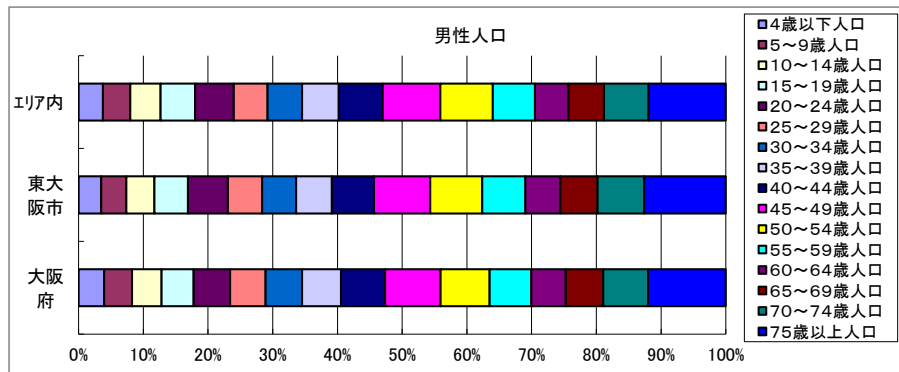
# かかる小地域



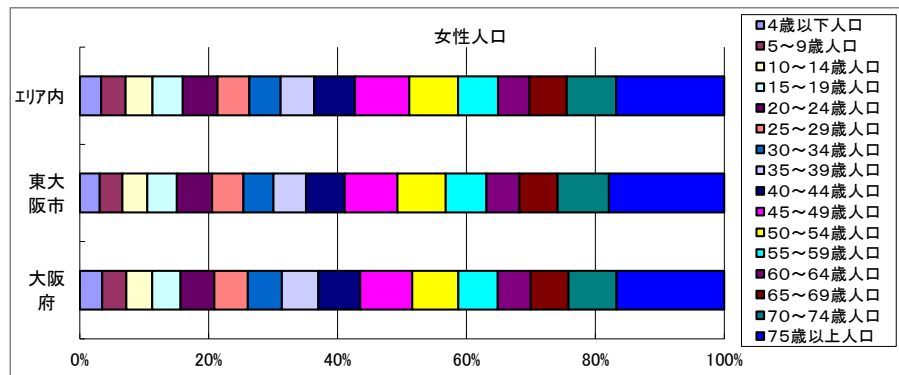
# 年齢別人口



データ名	半径2km	半径3km	半径5km	東大阪市	大阪府
総人口	99,217	247,392	680,668	493,940	8,837,685
4歳以下人口	3,569	8,408	23,262	15,413	317,414
5～9歳人口	4,073	9,556	26,213	17,465	345,940
10～14歳人口	4,411	10,581	29,109	19,391	366,145
15～19歳人口	4,923	12,095	33,022	22,930	400,821
20～24歳人口	5,524	13,524	37,248	27,417	467,195
25～29歳人口	4,967	12,430	33,435	23,878	457,956
30～34歳人口	5,107	12,314	33,485	23,333	467,024
35～39歳人口	5,312	13,113	35,702	24,919	501,482
40～44歳人口	6,419	15,698	43,170	29,457	572,362
45～49歳人口	8,769	21,465	56,996	39,766	711,919
50～54歳人口	7,899	19,452	51,445	36,488	633,679
55～59歳人口	6,212	15,365	41,903	30,684	538,085
60～64歳人口	4,767	12,043	33,050	24,717	448,981
65～69歳人口	5,301	13,757	37,147	27,522	499,249
70～74歳人口	6,458	17,239	47,943	35,835	618,732
75歳以上人口	12,493	32,910	95,055	72,434	1,243,742

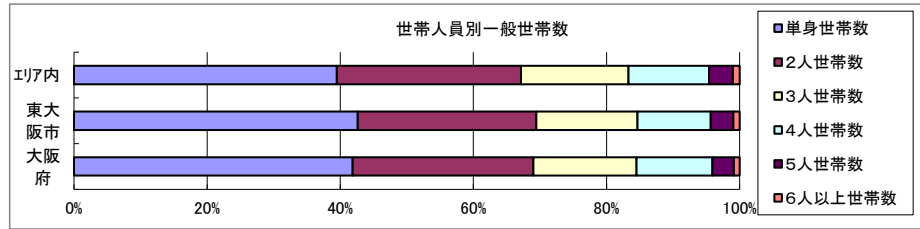


データ名	半径2km	半径3km	半径5km	東大阪市	大阪府
男性総人口	48,494	120,287	329,481	240,288	4,235,956
4歳以下人口	1,846	4,331	11,998	7,930	162,354
5～9歳人口	2,078	4,827	13,326	8,881	176,474
10～14歳人口	2,248	5,404	14,914	9,893	187,534
15～19歳人口	2,495	6,127	16,896	11,802	203,718
20～24歳人口	2,875	6,868	18,974	14,084	231,542
25～29歳人口	2,534	6,275	16,625	12,000	224,908
30～34歳人口	2,613	6,288	16,924	11,982	230,653
35～39歳人口	2,640	6,616	17,940	12,605	247,335
40～44歳人口	3,208	7,833	21,609	14,808	280,736
45～49歳人口	4,320	10,629	28,242	19,833	350,481
50～54歳人口	4,006	9,784	25,677	18,253	311,958
55～59歳人口	3,127	7,652	20,782	15,217	264,101
60～64歳人口	2,405	6,009	16,350	12,288	218,762
65～69歳人口	2,538	6,485	17,497	13,081	237,306
70～74歳人口	2,929	7,848	21,851	16,445	284,877
75歳以上人口	4,964	13,254	37,850	28,737	493,162



データ名	半径2km	半径3km	半径5km	東大阪市	大阪府
女性総人口	50,723	127,105	351,188	253,652	4,601,729
4歳以下人口	1,723	4,077	11,264	7,483	155,060
5～9歳人口	1,995	4,729	12,887	8,584	169,466
10～14歳人口	2,163	5,177	14,194	9,498	178,611
15～19歳人口	2,428	5,968	16,127	11,128	197,103
20～24歳人口	2,649	6,656	18,274	13,333	235,653
25～29歳人口	2,433	6,155	16,810	11,878	233,048
30～34歳人口	2,494	6,026	16,561	11,351	236,371
35～39歳人口	2,672	6,496	17,762	12,314	254,147
40～44歳人口	3,211	7,865	21,560	14,649	291,626
45～49歳人口	4,449	10,836	28,754	19,933	361,438
50～54歳人口	3,893	9,668	25,767	18,235	321,721
55～59歳人口	3,085	7,712	21,122	15,467	273,984
60～64歳人口	2,363	6,033	16,700	12,429	230,219
65～69歳人口	2,763	7,272	19,650	14,441	261,943
70～74歳人口	3,529	9,391	26,092	19,390	333,855
75歳以上人口	7,528	19,657	57,206	43,697	750,580

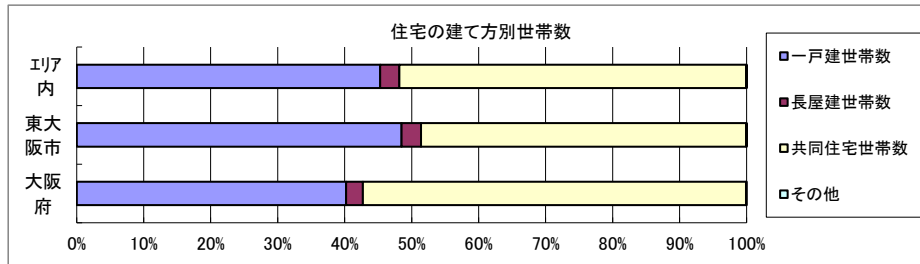
# 世帯数



データ名	半径2km	半径3km	半径5km	東大阪市	大阪府	
一般世帯総数	44,475	111,257	309,891	231,950	4,126,995	
世帯人員別	単身世帯数	16,853	42,141	122,379	98,901	1,727,107
	2人世帯数	12,392	31,484	85,686	62,201	1,121,971
	3人世帯数	7,374	18,602	50,142	35,246	638,834
	4人世帯数	5,725	13,853	37,434	25,540	470,392
	5人世帯数	1,685	4,059	11,140	7,863	133,140
	6人以上世帯数	446	1,118	3,110	2,199	35,551

親族世帯	27,128	67,833	184,010	130,463	2,350,796
核家族世帯	25,055	62,704	170,598	120,127	2,192,989
その他の親族世帯	2,074	5,129	13,413	10,336	157,807

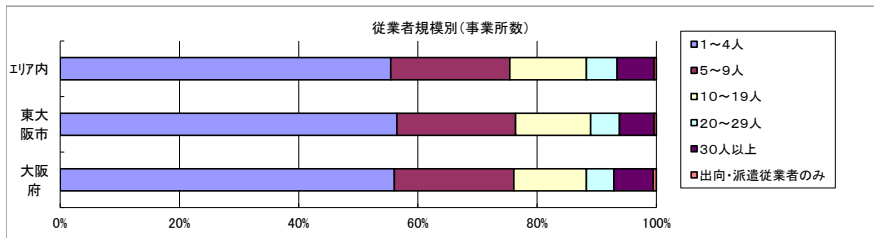
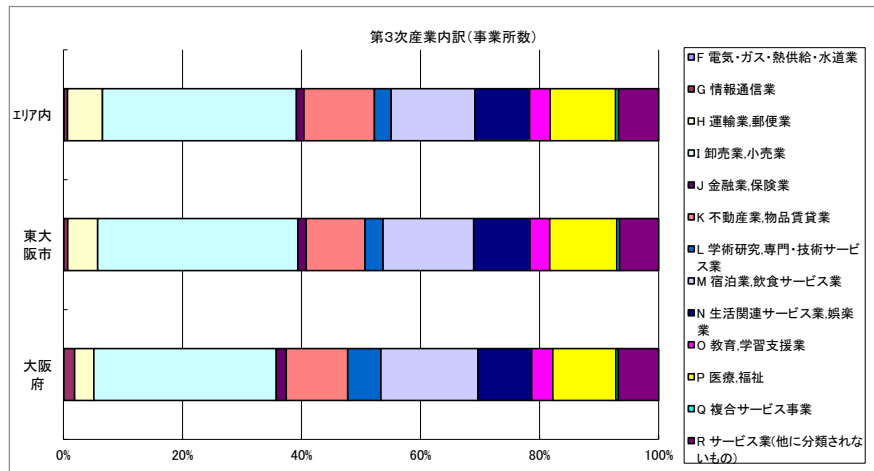
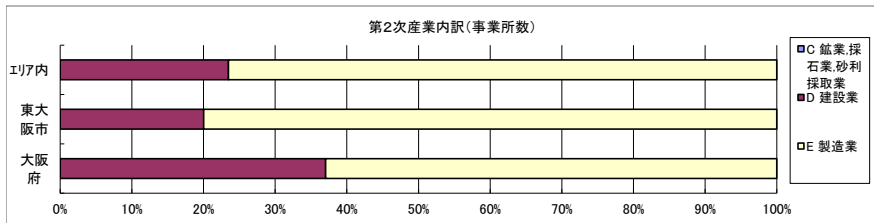
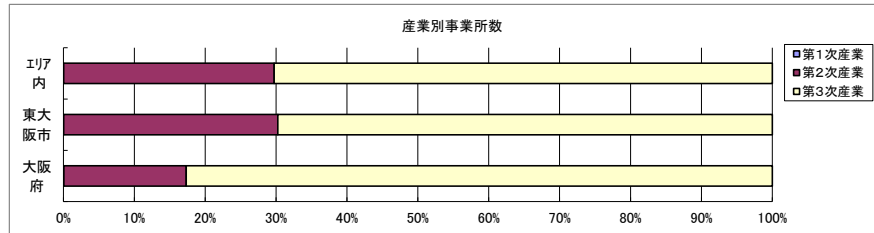
6歳未満世帯員のいる世帯	3,335	7,860	21,703	14,361	296,413
18歳未満世帯員のいる世帯	8,902	21,189	57,781	38,473	749,041
65歳以上世帯員のいる世帯	16,429	42,927	121,111	90,973	1,568,487



データ名	半径2km	半径3km	半径5km	東大阪市	大阪府	
主世帯数	43,665	109,332	304,896	228,333	4,045,691	
住宅形態	一戸建世帯数	18,176	47,936	138,045	110,706	1,626,462
	長屋建世帯数	803	2,518	8,753	6,643	102,115
	共同住宅世帯数	24,663	58,811	157,896	110,831	2,313,875
	1～2階建て	2,912	7,363	18,928	15,567	202,287
	3～5階建て	6,757	19,693	56,997	40,934	784,129
	6～10階建て	8,646	16,227	44,901	32,161	669,644
	11階建て以上	6,348	15,528	37,070	22,169	657,815
	その他	24	67	202	153	3,239

データ名	半径2km	半径3km	半径5km	東大阪市	大阪府	
住宅に住む一般世帯	44,071	110,485	307,981	230,524	4,090,622	
持ち家形態	持ち家世帯数	22,480	63,299	174,008	131,956	2,249,351
	民営の借家世帯数	14,594	36,882	103,471	84,791	1,371,914

# 経済センサス



データ名	半径2km	半径3km	半径5km	東大阪市	大阪府
全産業事業所数 (S公務を除く)	5,487	12,822	31,019	24,644	392,940
第1次産業	3	7	13	11	292
第2次産業	1,635	3,662	9,212	7,445	67,782
第3次産業	3,850	9,153	21,794	17,188	324,866

データ名	半径2km	半径3km	半径5km	東大阪市	大阪府
全産業従業者数 (S公務を除く)	67,604	143,705	309,212	231,607	4,393,139
第1次産業	7	25	76	66	2,428
第2次産業	23,700	48,099	100,300	72,467	826,556
第3次産業	43,898	95,581	208,834	159,074	3,564,155

データ名	半径2km	半径3km	半径5km	東大阪市	大阪府
第2次産業内訳 (事業所数)					
C 鉱業、採石業、砂利採取業	0	0	0	0	13
D 建設業	357	808	2,163	1,491	25,089
E 製造業	1,278	2,854	7,049	5,954	42,680

データ名	半径2km	半径3km	半径5km	東大阪市	大阪府
第2次産業内訳 (従業者数)					
C 鉱業、採石業、砂利採取業	0	0	0	0	132
D 建設業	2,981	5,779	14,261	9,470	222,338
E 製造業	20,719	42,320	86,039	62,997	604,086

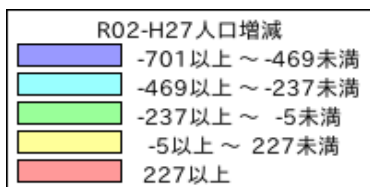
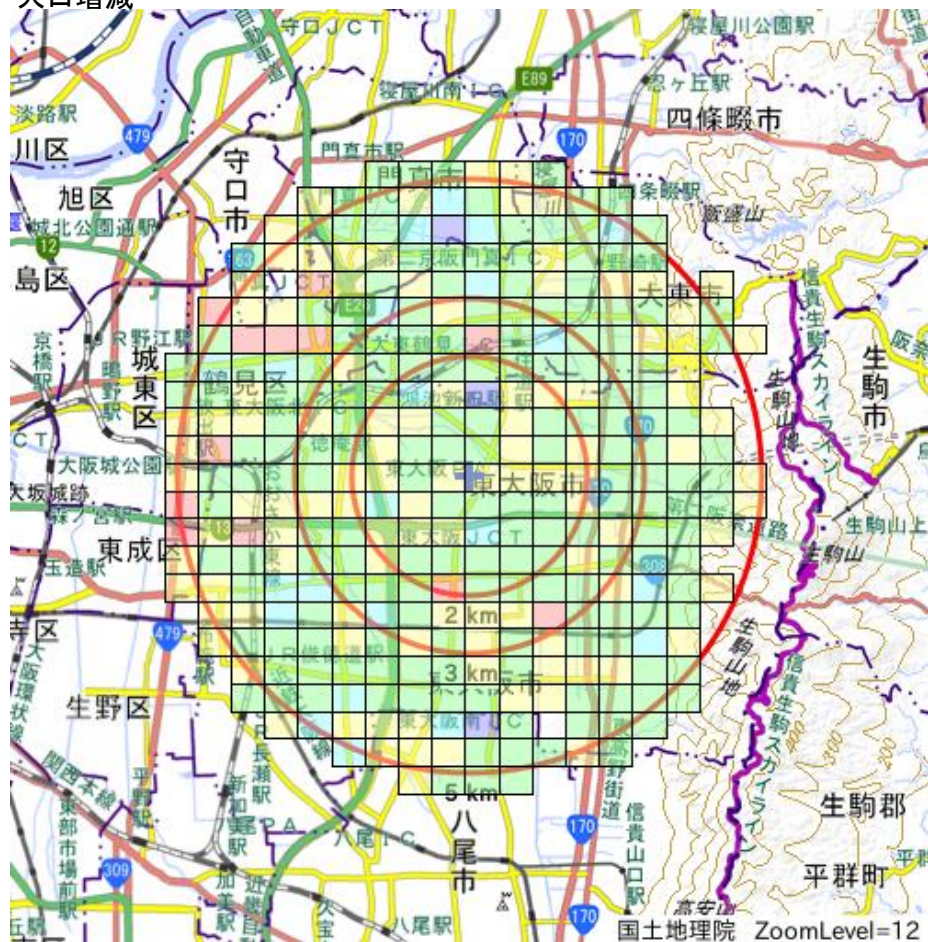
データ名	半径2km	半径3km	半径5km	東大阪市	大阪府
第3次産業内訳 (事業所数)					
F 電気・ガス・熱供給・水道業	4	11	25	15	229
G 情報通信業	32	65	127	111	5,842
H 運輸業、郵便業	420	677	1,274	865	10,489
I 卸売業、小売業	1,443	3,190	7,107	5,776	99,597
J 金融業、保険業	47	132	276	247	5,442
K 不動産業、物品賃貸業	447	1,052	2,580	1,693	33,574
L 学術研究、専門・技術サービス業	112	255	612	522	18,083
M 宿泊業、飲食サービス業	401	1,202	3,071	2,617	52,979
N 生活関連サービス業、娯楽業	251	771	1,995	1,624	29,366
O 教育、学習支援業	105	300	756	576	11,546
P 医療、福祉	276	852	2,396	1,932	34,357
Q 複合サービス事業	16	41	104	79	1,380
R サービス業(他に分類されないもの)	296	605	1,471	1,131	21,982

データ名	半径2km	半径3km	半径5km	東大阪市	大阪府
第3次産業内訳 (従業者数)					
F 電気・ガス・熱供給・水道業	288	546	825	679	12,504
G 情報通信業	242	586	1,089	879	139,601
H 運輸業、郵便業	9,757	15,808	27,803	19,063	256,896
I 卸売業、小売業	16,724	35,107	67,295	53,954	1,002,387
J 金融業、保険業	964	2,317	4,769	4,514	124,950
K 不動産業、物品賃貸業	1,711	3,854	8,647	6,012	146,899
L 学術研究、専門・技術サービス業	859	1,692	3,791	2,981	146,694
M 宿泊業、飲食サービス業	3,354	8,844	21,921	15,950	415,766
N 生活関連サービス業、娯楽業	1,293	3,690	8,995	7,021	169,344
O 教育、学習支援業	628	1,981	10,829	8,089	143,651
P 医療、福祉	4,915	14,585	37,763	28,867	574,571
Q 複合サービス事業	388	823	1,562	1,062	21,080
R サービス業(他に分類されないもの)	2,775	5,748	13,545	10,003	409,812

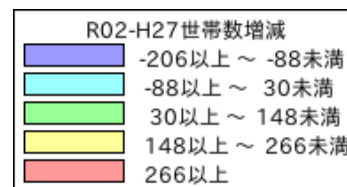
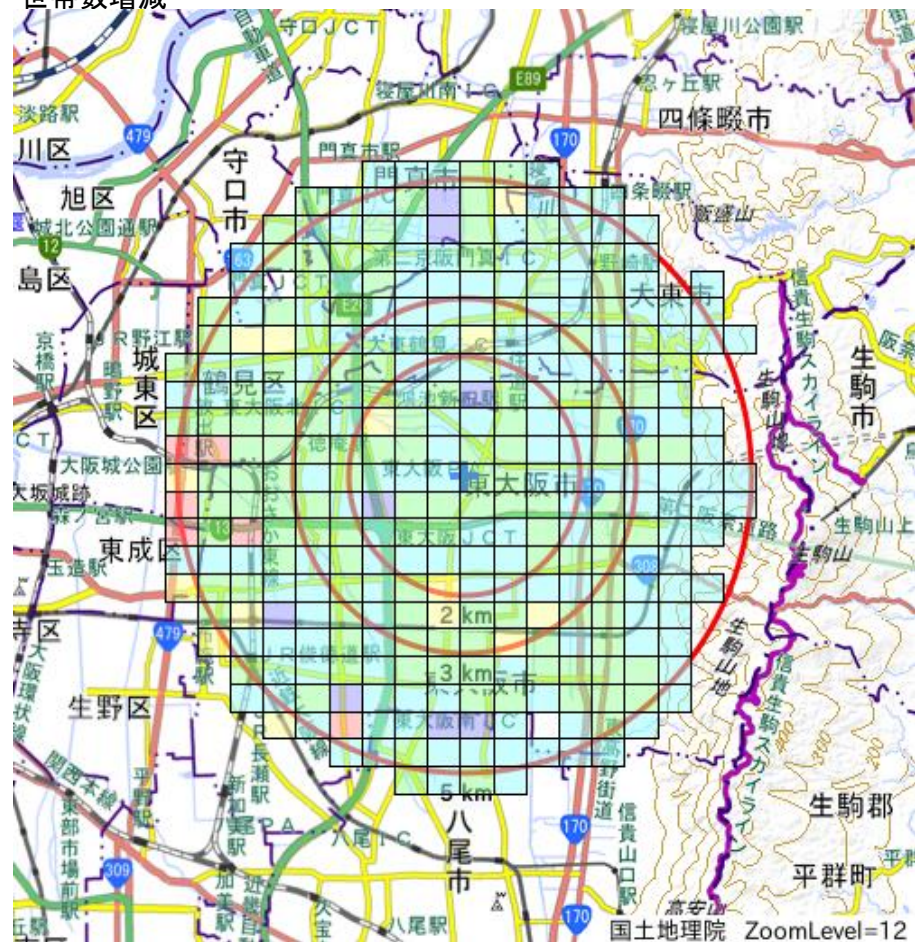
データ名	半径2km	半径3km	半径5km	東大阪市	大阪府
従業者規模別 (事業所数)					
1~4人	2,486	6,475	17,202	13,919	220,240
5~9人	1,216	2,709	6,196	4,905	78,768
10~19人	917	1,847	3,980	3,105	47,879
20~29人	383	786	1,599	1,193	18,039
30人以上	449	936	1,919	1,424	25,989
出向・派遣従業者のみ	36	70	123	98	2,025

データ名	半径2km	半径3km	半径5km	東大阪市	大阪府
従業者規模別 (従業者数)					
1~4人	5,663	14,458	37,303	30,146	477,134
5~9人	8,056	17,857	40,785	32,209	516,481
10~19人	12,498	25,081	53,870	41,924	647,503
20~29人	9,049	18,761	38,095	28,325	429,026
30人以上	32,337	67,548	139,160	99,003	2,322,995

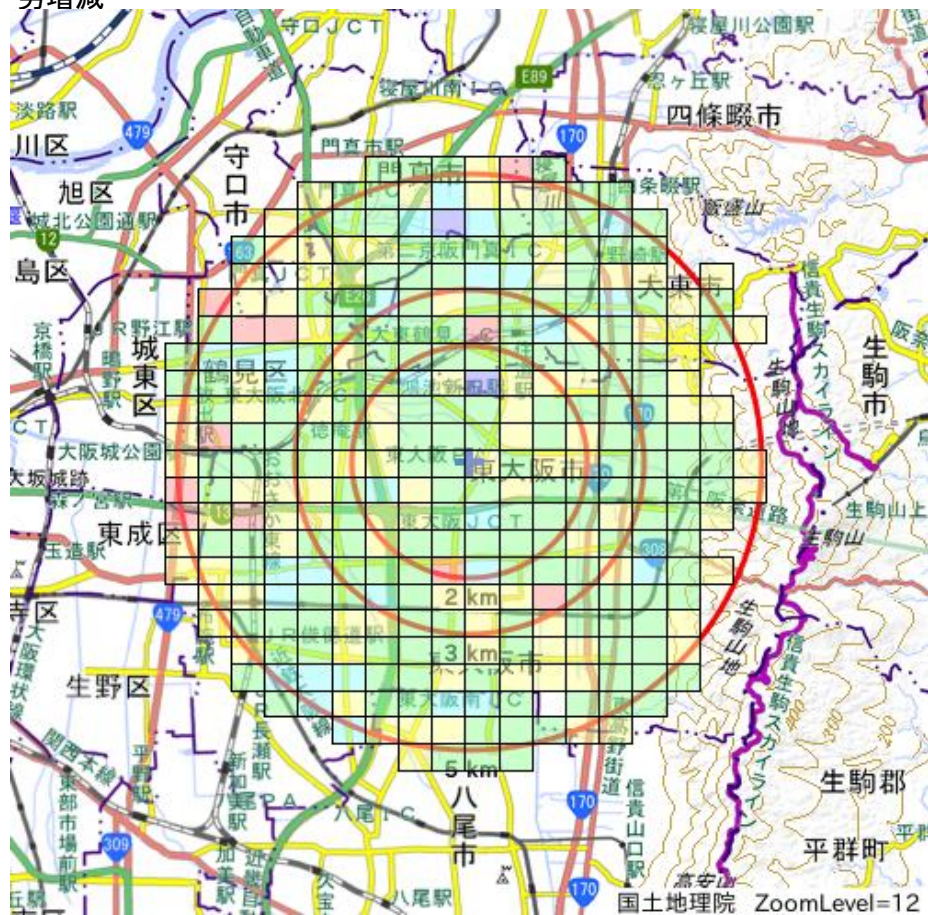
### 人口増減



### 世帯数増減



### 男増減



### 女増減

