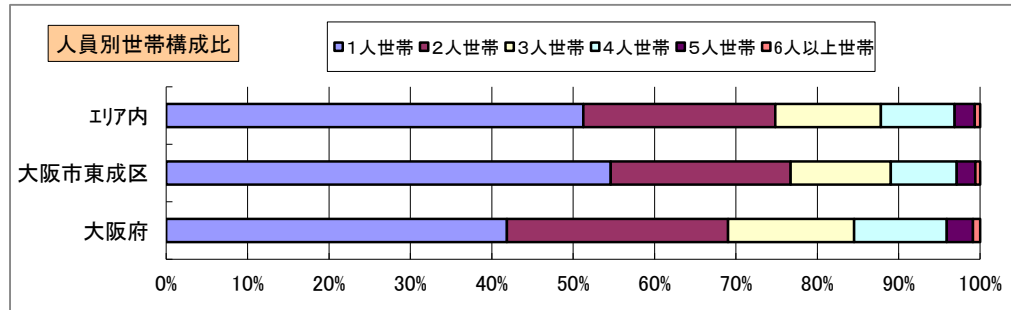
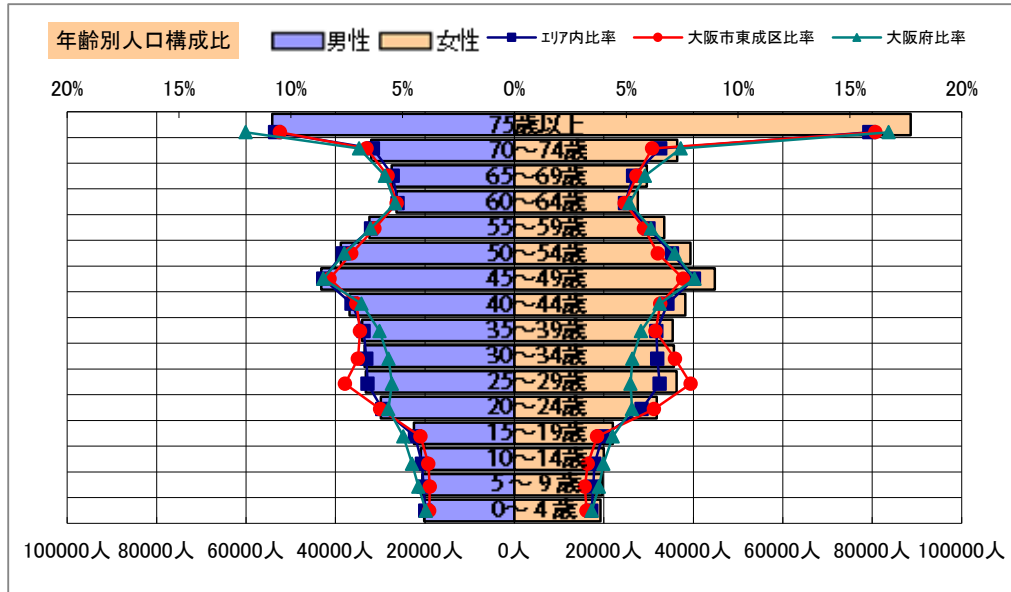


# 基本分析

調査地点 大阪府大阪市東成区深江北二丁目 エリア範囲 半径2km 半径3km 半径5km



データ名	人口				
	半径2km	半径3km	半径5km	大阪市東成区	大阪府
人口総数	193,919	422,348	1,109,620	84,906	8,837,685
男人口	93,615	201,914	529,031	40,341	4,235,956
女人口	100,304	220,434	580,589	44,565	4,601,729

75歳以上	25,608	57,566	142,711	10,964	1,243,742
70-74	12,407	27,524	68,419	5,185	618,732
65-69	10,255	23,026	57,088	4,522	499,249
60-64	9,573	21,303	53,987	4,145	448,981
55-59	11,468	25,167	65,900	4,896	538,085
50-54	13,154	29,230	78,130	5,559	633,679
45-49	15,027	32,891	87,982	6,419	711,919
40-44	12,671	27,315	75,004	5,522	572,362
35-39	11,742	24,892	69,471	5,362	501,482
30-34	11,948	24,824	69,131	5,777	467,024
25-29	12,588	25,555	69,501	6,302	457,956
20-24	10,937	23,278	61,665	4,990	467,195
15-19	7,584	17,019	44,453	3,205	400,821
10-14	7,080	15,533	40,906	2,887	366,145
5-9	6,856	14,864	40,212	2,808	345,940
0-4	6,624	14,305	39,389	2,851	317,414

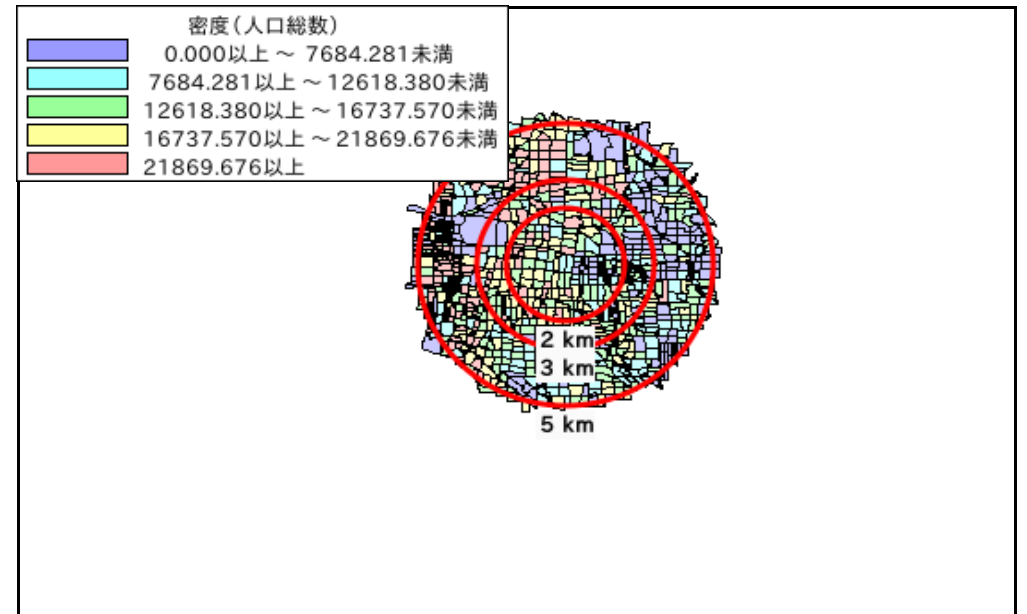
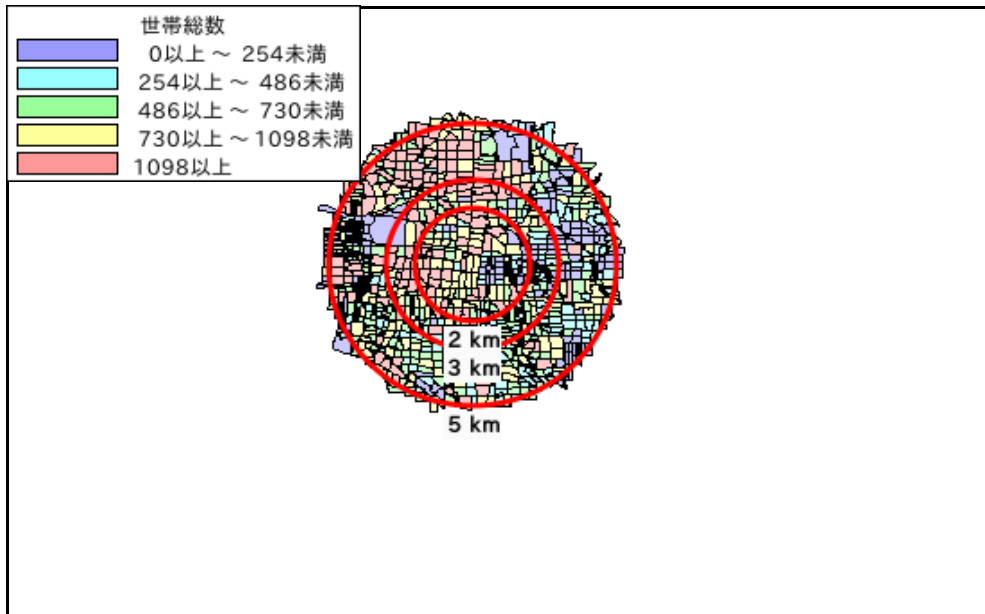
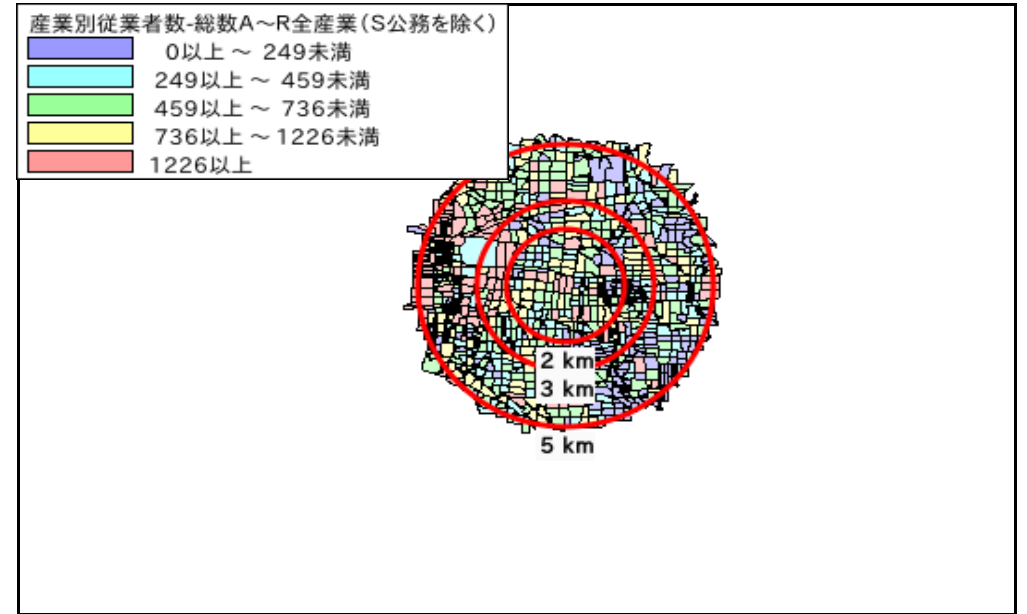
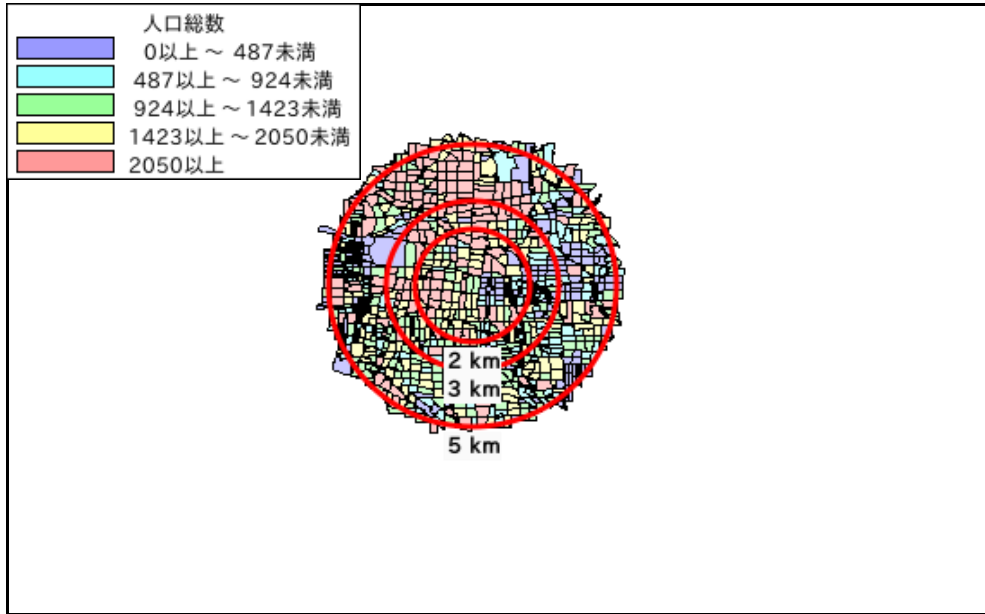
年少人口(0歳~14歳)	20,560	44,703	120,507	8,546	1,029,499
生産年齢人口(15歳~64歳)	116,692	251,475	675,223	52,177	5,199,504
老年人口(65歳以上)	48,270	108,115	268,218	20,671	2,361,723
15歳以上就業者数	77,574	166,249	439,177	34,430	3,635,394
後期高齢者数(75歳以上)	25,608	57,566	142,711	10,964	1,243,742

データ名	世帯数				
	半径2km	半径3km	半径5km	大阪市東成区	大阪府
一般世帯総数	100,338	215,314	573,284	45,439	4,126,995
単身世帯	51,316	107,593	293,764	24,815	1,727,107
2人以上世帯	49,022	107,721	279,520	20,624	2,399,888
核家族世帯	44,209	97,334	253,360	18,610	2,192,989
夫婦のみの世帯	15,370	33,742	88,820	6,504	774,121
夫婦と子供から成る世帯	19,978	43,821	114,637	8,253	1,020,391
6歳未満世帯員のいる世帯	6,256	13,531	37,070	2,715	296,413
65歳以上世帯員のいる世帯	33,729	74,676	184,593	14,249	1,568,487
持ち家世帯	46,640	103,109	261,341	19,966	2,249,351
民営借家世帯	48,344	94,618	257,894	23,233	1,371,914

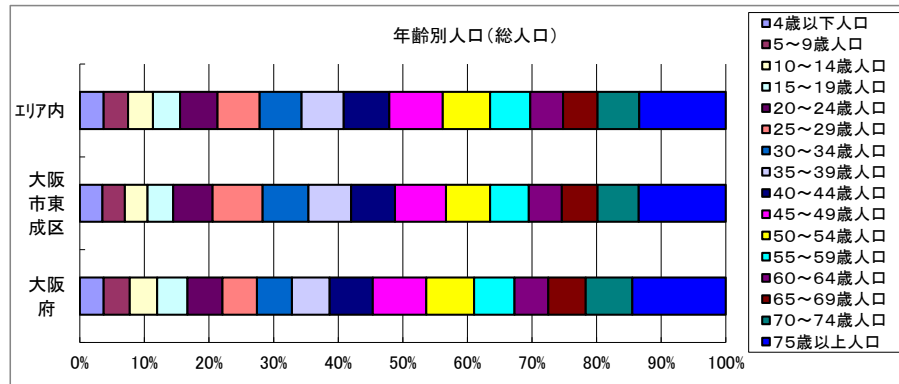
# 周辺地図



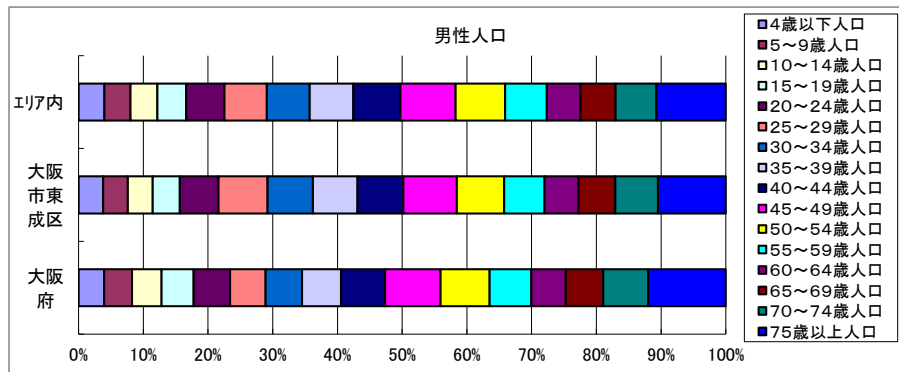
# かかる小地域



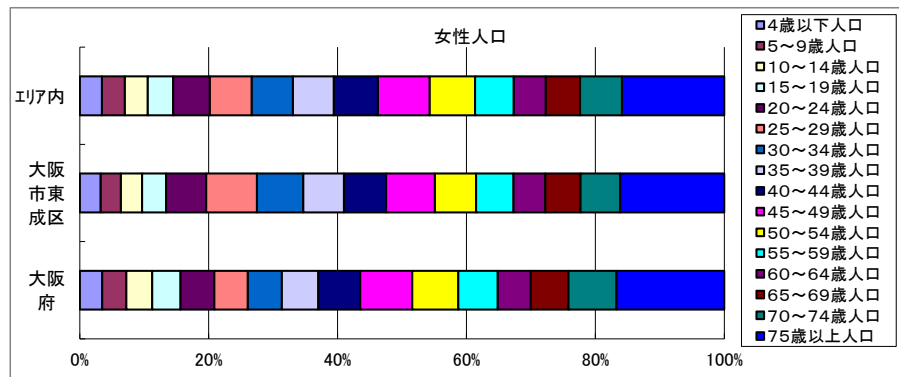
# 年齢別人口



データ名	半径2km	半径3km	半径5km	大阪市東成区	大阪府
総人口	193,919	422,348	1,109,620	84,906	8,837,685
4歳以下人口	6,624	14,305	39,389	2,851	317,414
5～9歳人口	6,856	14,864	40,212	2,808	345,940
10～14歳人口	7,080	15,533	40,906	2,887	366,145
15～19歳人口	7,584	17,019	44,453	3,205	400,821
20～24歳人口	10,937	23,278	61,665	4,990	467,195
25～29歳人口	12,588	25,555	69,501	6,302	457,956
30～34歳人口	11,948	24,824	69,131	5,777	467,024
35～39歳人口	11,742	24,892	69,471	5,362	501,482
40～44歳人口	12,671	27,315	75,004	5,522	572,362
45～49歳人口	15,027	32,891	87,982	6,419	711,919
50～54歳人口	13,154	29,230	78,130	5,559	633,679
55～59歳人口	11,468	25,167	65,900	4,896	538,085
60～64歳人口	9,573	21,303	53,987	4,145	448,981
65～69歳人口	10,255	23,026	57,088	4,522	499,249
70～74歳人口	12,407	27,524	68,419	5,185	618,732
75歳以上人口	25,608	57,566	142,711	10,964	1,243,742



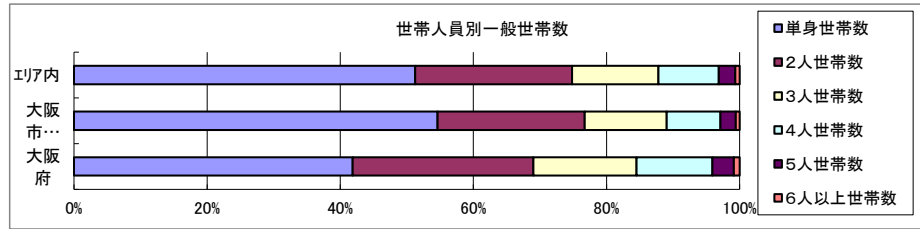
データ名	半径2km	半径3km	半径5km	大阪市東成区	大阪府
男性総人口	93,615	201,914	529,031	40,341	4,235,956
4歳以下人口	3,421	7,312	20,150	1,462	162,354
5～9歳人口	3,433	7,580	20,552	1,454	176,474
10～14歳人口	3,626	7,948	20,908	1,475	187,534
15～19歳人口	3,802	8,501	22,469	1,613	203,718
20～24歳人口	5,213	11,129	29,873	2,304	231,542
25～29歳人口	6,130	12,374	33,230	2,910	224,908
30～34歳人口	5,837	12,184	33,481	2,686	230,653
35～39歳人口	5,949	12,464	34,065	2,648	247,335
40～44歳人口	6,364	13,607	36,830	2,714	280,736
45～49歳人口	7,588	16,349	43,192	3,172	350,481
50～54歳人口	6,562	14,509	38,779	2,802	311,958
55～59歳人口	5,715	12,378	32,416	2,402	264,101
60～64歳人口	4,729	10,356	26,383	2,021	218,762
65～69歳人口	4,999	11,089	27,463	2,174	237,306
70～74歳人口	5,968	12,978	31,997	2,534	284,877
75歳以上人口	9,903	21,916	54,131	4,024	493,162



データ名	半径2km	半径3km	半径5km	大阪市東成区	大阪府
女性総人口	100,304	220,434	580,589	44,565	4,601,729
4歳以下人口	3,204	6,993	19,238	1,389	155,060
5～9歳人口	3,423	7,284	19,661	1,354	169,466
10～14歳人口	3,453	7,585	19,997	1,412	178,611
15～19歳人口	3,782	8,518	21,984	1,592	197,103
20～24歳人口	5,724	12,149	31,792	2,686	235,653
25～29歳人口	6,459	13,182	36,271	3,392	233,048
30～34歳人口	6,111	12,641	35,650	3,091	236,371
35～39歳人口	5,793	12,429	35,406	2,714	254,147
40～44歳人口	6,307	13,708	38,174	2,808	291,626
45～49歳人口	7,439	16,542	44,790	3,247	361,438
50～54歳人口	6,592	14,720	39,351	2,757	321,721
55～59歳人口	5,753	12,789	33,484	2,494	273,984
60～64歳人口	4,844	10,947	27,604	2,124	230,219
65～69歳人口	5,256	11,937	29,625	2,348	261,943
70～74歳人口	6,439	14,546	36,422	2,651	333,855
75歳以上人口	15,705	35,650	88,580	6,940	750,580



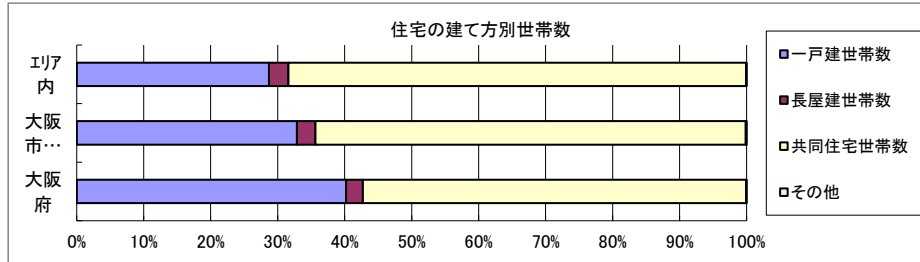
# 世帯数



データ名	半径2km	半径3km	半径5km	大阪市東成区	大阪府	
一般世帯総数	100,338	215,314	573,284	45,439	4,126,995	
世帯人員別	単身世帯数	51,316	107,593	293,764	24,815	1,727,107
	2人世帯数	23,616	51,889	135,205	10,048	1,121,971
	3人世帯数	13,139	28,766	74,429	5,602	638,834
	4人世帯数	9,044	19,967	51,857	3,672	470,392
	5人世帯数	2,585	5,653	14,333	1,042	133,140
	6人以上世帯数	638	1,446	3,696	260	35,551

親族世帯	47,756	104,950	271,669	20,079	2,350,796
核家族世帯	44,209	97,334	253,360	18,610	2,192,989
その他の親族世帯	3,548	7,616	18,309	1,469	157,807

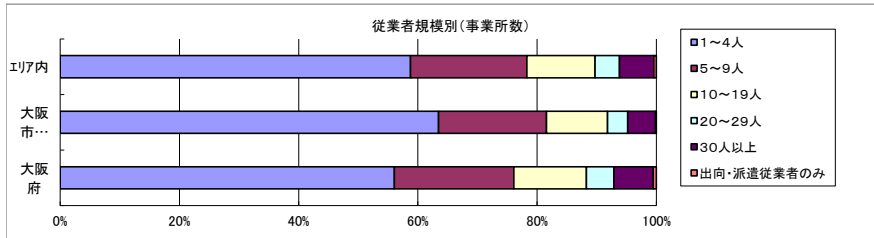
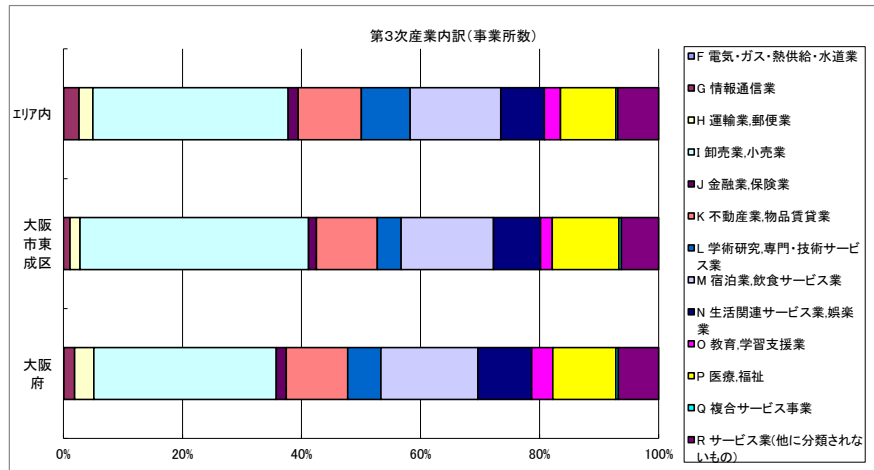
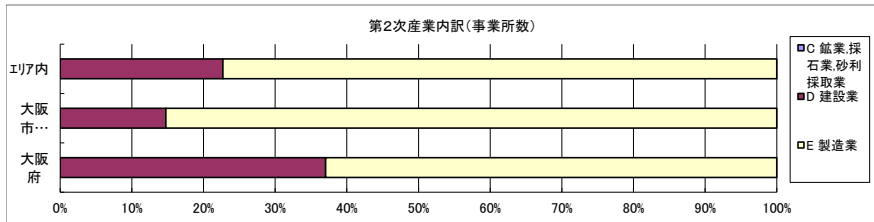
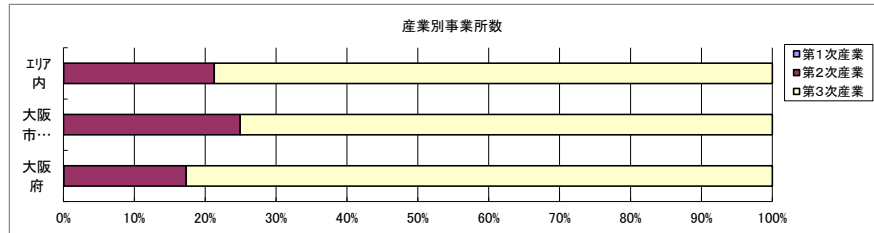
6歳未満世帯員のいる世帯	6,256	13,531	37,070	2,715	296,413
18歳未満世帯員のいる世帯	15,176	33,052	88,672	6,428	749,041
65歳以上世帯員のいる世帯	33,729	74,676	184,593	14,249	1,568,487



データ名	半径2km	半径3km	半径5km	大阪市東成区	大阪府	
主世帯数	98,623	211,543	563,125	44,600	4,045,691	
住宅形態	一戸建世帯数	34,320	71,763	161,602	14,664	1,626,462
	長屋建世帯数	3,286	7,245	16,297	1,225	102,115
	共同住宅世帯数	60,948	132,370	384,652	28,656	2,313,875
	1~2階建て	3,348	6,826	17,162	709	202,287
	3~5階建て	18,291	35,877	87,936	6,143	784,129
	6~10階建て	25,181	52,506	139,478	14,869	669,644
	11階建て以上	14,128	37,162	140,076	6,935	657,815
その他	69	165	574	55	3,239	

データ名	半径2km	半径3km	半径5km	大阪市東成区	大阪府	
住宅に住む一般世帯	99,739	214,035	569,522	45,152	4,090,622	
持ち家形態	持ち家世帯数	46,640	103,109	261,341	19,966	2,249,351
	民営の借家世帯数	48,344	94,618	257,894	23,233	1,371,914

# 経済センサス



データ名	半径2km	半径3km	半径5km	大阪市東成区	大阪府
全産業事業所数 (S公務を除く)	10,592	22,665	68,823	4,735	392,940
第1次産業	2	4	22	1	292
第2次産業	3,108	6,077	14,620	1,180	67,782
第3次産業	7,481	16,584	54,182	3,554	324,866

データ名	半径2km	半径3km	半径5km	大阪市東成区	大阪府
全産業従業者数 (S公務を除く)	82,833	196,101	701,705	40,666	4,393,139
第1次産業	12	20	142	9	2,428
第2次産業	25,169	51,216	137,999	9,899	826,556
第3次産業	57,652	144,864	563,562	30,758	3,564,155

データ名	半径2km	半径3km	半径5km	大阪市東成区	大阪府
第2次産業内訳(事業所数)					
C 鉱業、採石業、砂利採取業	0	0	0	0	13
D 建設業	524	1,099	3,320	174	25,089
E 製造業	2,584	4,978	11,300	1,006	42,680

データ名	半径2km	半径3km	半径5km	大阪市東成区	大阪府
第2次産業内訳(従業者数)					
C 鉱業、採石業、砂利採取業	0	0	2	0	132
D 建設業	3,225	7,468	32,127	1,297	222,338
E 製造業	21,944	43,748	105,870	8,602	604,086

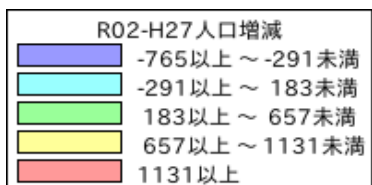
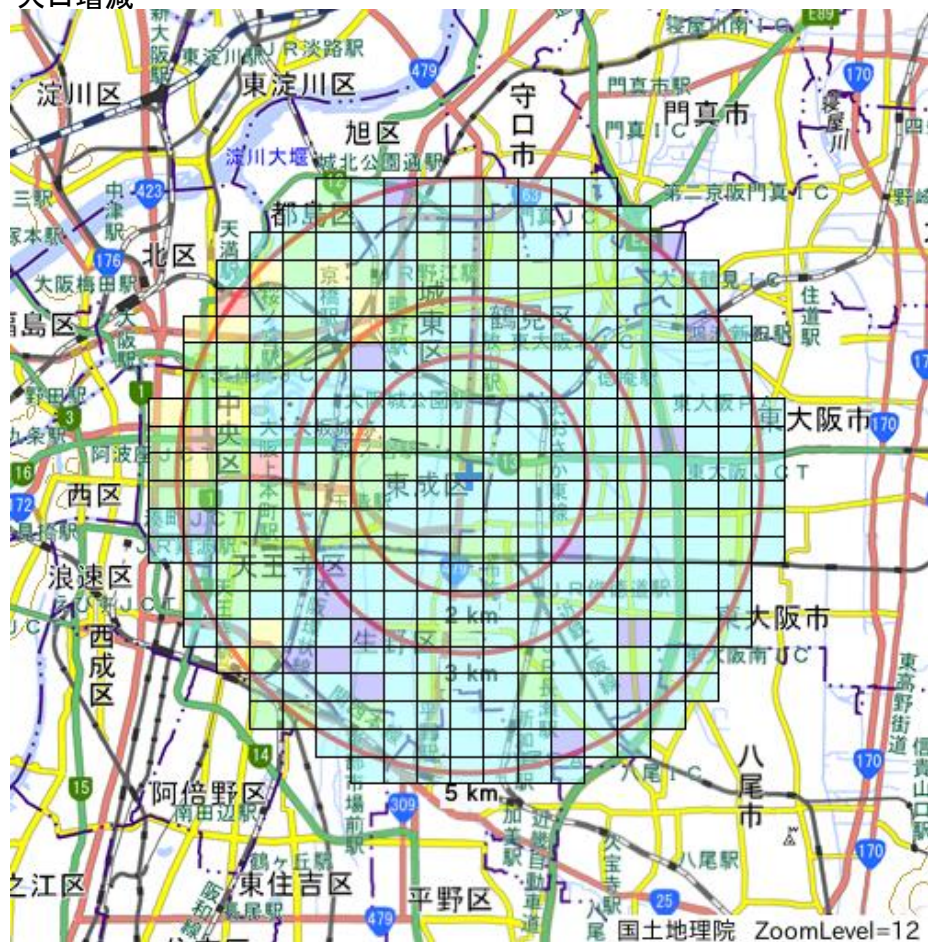
データ名	半径2km	半径3km	半径5km	大阪市東成区	大阪府
第3次産業内訳(事業所数)					
F 電気・ガス・熱供給・水道業	5	8	27	0	229
G 情報通信業	56	142	1,399	39	5,842
H 運輸業、郵便業	170	396	1,260	60	10,489
I 卸売業、小売業	2,496	5,696	17,775	1,365	99,597
J 金融業、保険業	138	267	903	47	5,442
K 不動産業、物品賃貸業	841	1,798	5,757	363	33,574
L 学術研究、専門・技術サービス業	264	601	4,445	142	18,083
M 宿泊業、飲食サービス業	1,288	2,763	8,249	552	52,979
N 生活関連サービス業、娯楽業	696	1,460	3,959	281	29,366
O 教育、学習支援業	183	443	1,475	70	11,546
P 医療、福祉	883	1,916	5,036	398	34,357
Q 複合サービス事業	28	60	175	15	1,380
R サービス業(他に分類されないもの)	433	1,034	3,722	222	21,982

データ名	半径2km	半径3km	半径5km	大阪市東成区	大阪府
第3次産業内訳(従業者数)					
F 電気・ガス・熱供給・水道業	189	291	823	0	12,504
G 情報通信業	390	3,152	33,601	389	139,601
H 運輸業、郵便業	3,421	8,003	27,623	1,021	256,896
I 卸売業、小売業	19,742	48,581	178,650	10,494	1,002,387
J 金融業、保険業	2,499	5,796	21,220	740	124,950
K 不動産業、物品賃貸業	2,542	6,213	25,025	1,314	146,899
L 学術研究、専門・技術サービス業	1,530	4,061	28,508	881	146,694
M 宿泊業、飲食サービス業	6,520	15,648	56,033	2,557	415,766
N 生活関連サービス業、娯楽業	3,062	6,732	20,817	1,250	169,344
O 教育、学習支援業	1,257	4,708	19,325	527	143,651
P 医療、福祉	11,280	27,694	79,451	7,178	574,571
Q 複合サービス事業	333	565	2,972	264	21,080
R サービス業(他に分類されないもの)	4,887	13,420	69,514	4,143	409,812

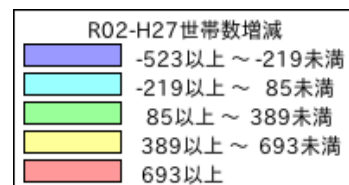
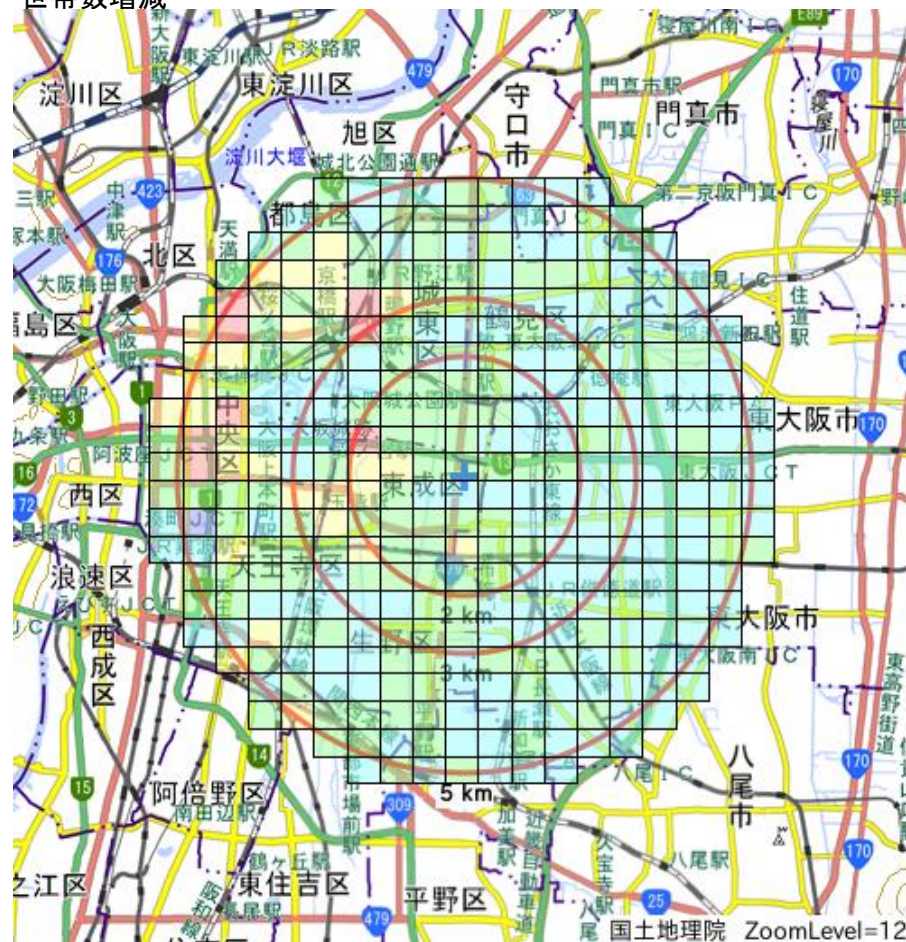
データ名	半径2km	半径3km	半径5km	大阪市東成区	大阪府
従業者規模別(事業所数)					
1~4人	6,594	14,075	40,436	3,005	220,240
5~9人	1,998	4,191	13,434	858	78,768
10~19人	1,110	2,406	7,868	484	47,879
20~29人	385	844	2,823	160	18,039
30人以上	476	1,089	3,965	221	25,989
出向・派遣従業者のみ	29	60	297	7	2,025

データ名	半径2km	半径3km	半径5km	大阪市東成区	大阪府
従業者規模別(従業者数)					
1~4人	13,980	29,943	87,993	6,333	477,134
5~9人	13,087	27,409	87,910	5,630	516,481
10~19人	14,940	32,459	106,055	6,594	647,503
20~29人	9,101	20,010	66,877	3,802	429,026
30人以上	31,725	86,280	352,870	18,307	2,322,995

### 人口増減

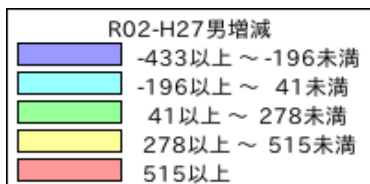
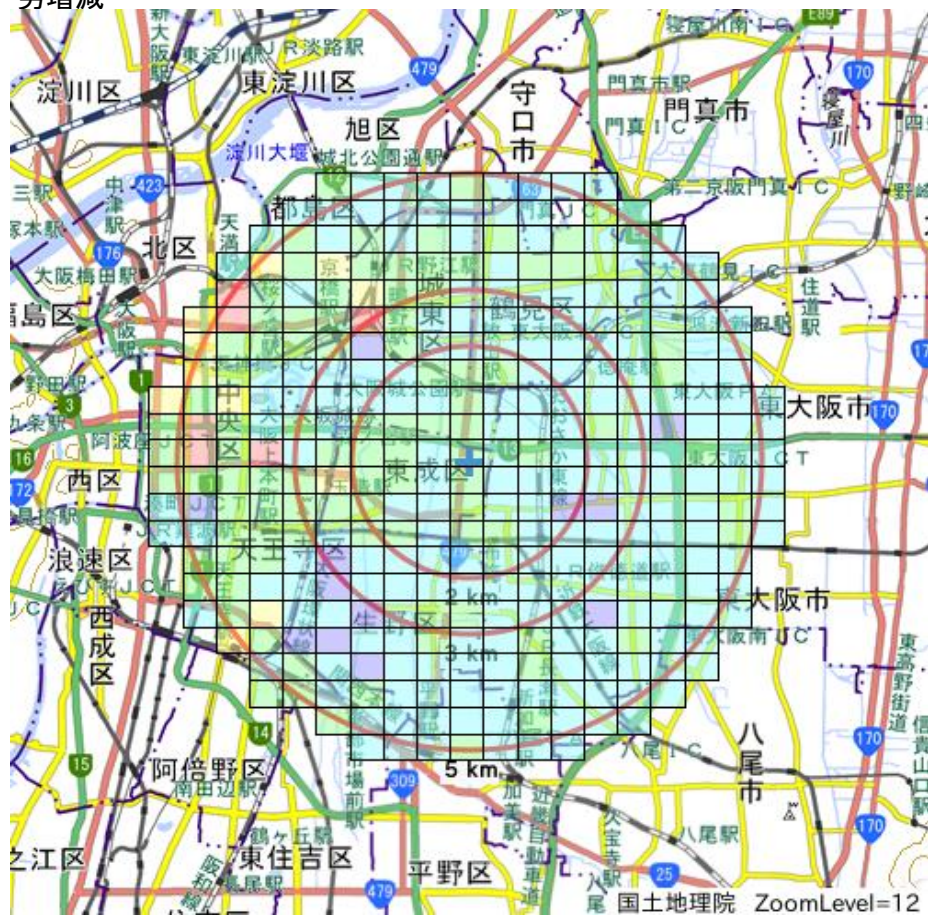


### 世帯数増減





### 男増減



### 女増減

