

# 基本分析

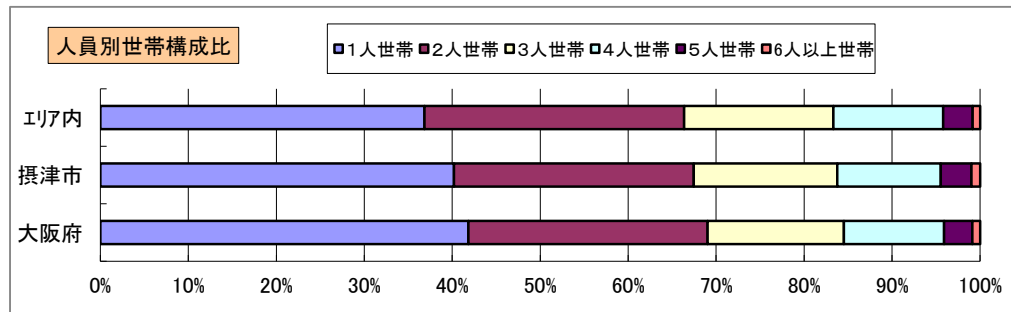
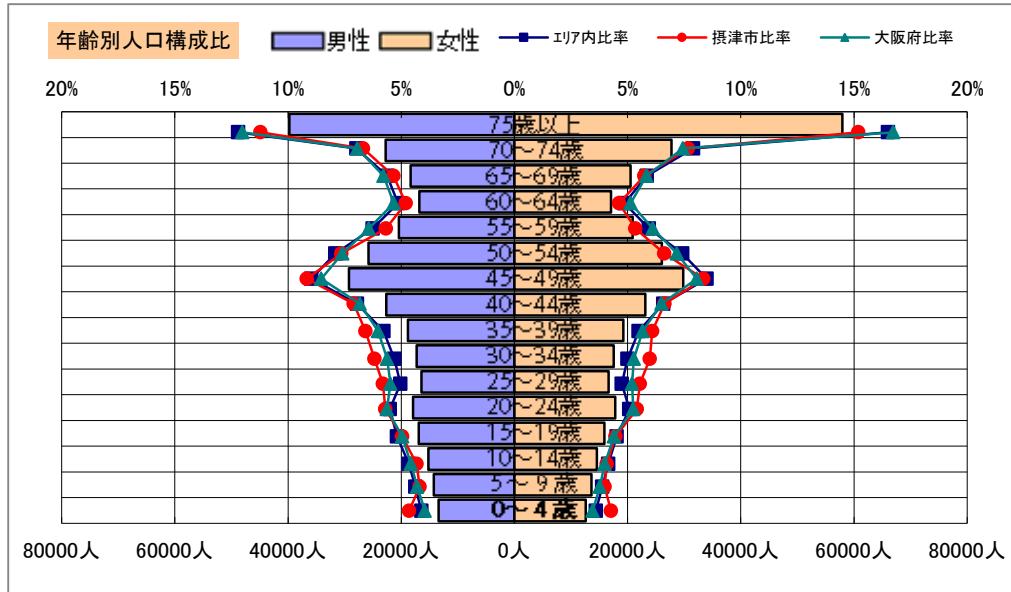
調査地点 大阪府摂津市鳥飼銘木町 エリア範囲 半径2km 半径3km 半径5km

データ名	人口				
	半径2km	半径3km	半径5km	摂津市	大阪府
人口総数	37,180	163,190	697,918	87,456	8,837,685
男人口	18,275	79,475	337,267	43,166	4,235,956
女人口	18,905	83,716	360,651	44,290	4,601,729

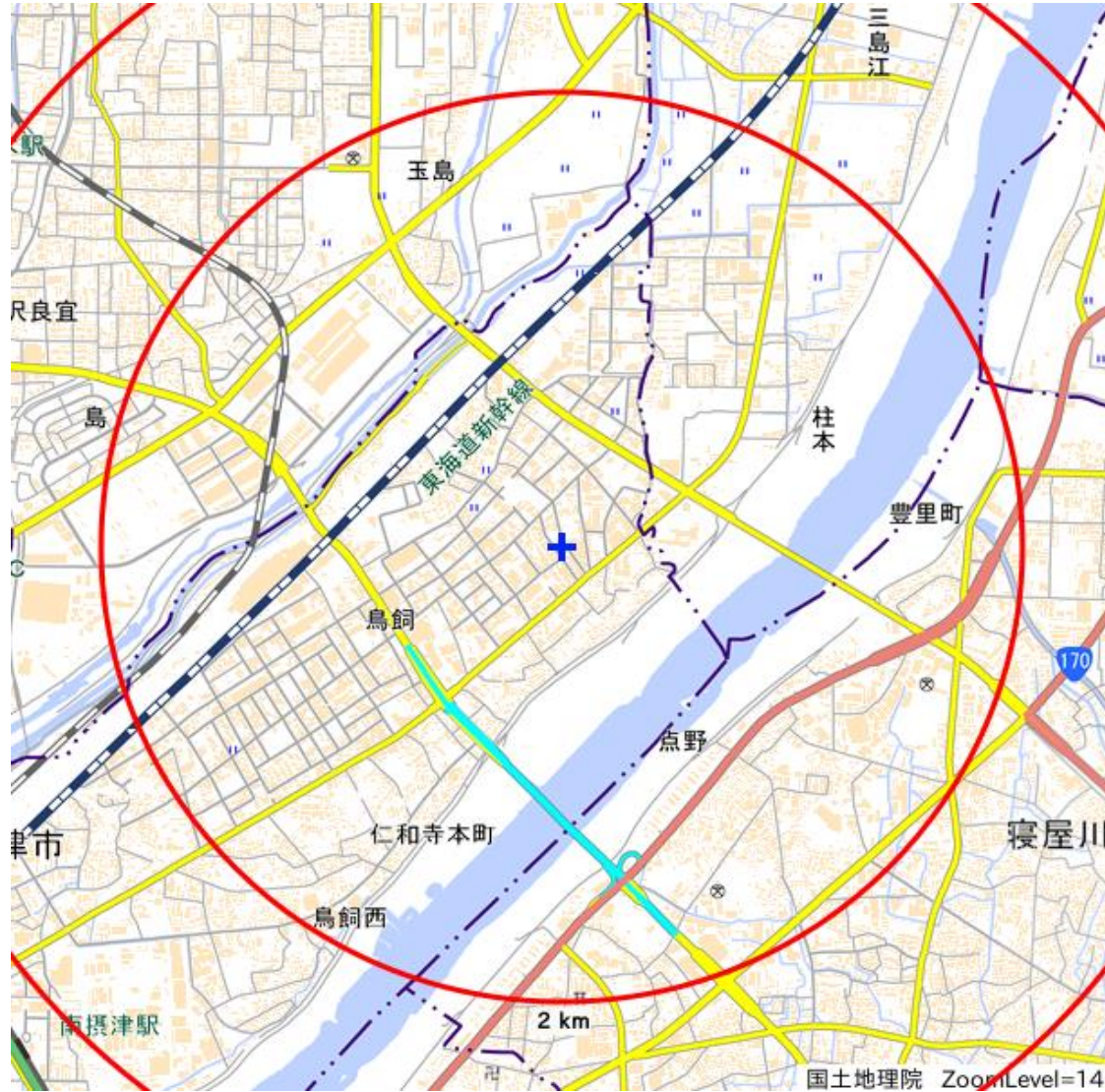
75歳以上	5,627	23,397	97,698	11,259	1,243,742
70-74	3,162	12,489	50,467	6,119	618,732
65-69	2,287	9,440	38,872	4,721	499,249
60-64	1,722	7,963	33,858	4,007	448,981
55-59	1,866	9,532	41,274	4,691	538,085
50-54	2,681	12,172	51,808	6,064	633,679
45-49	3,264	14,213	59,064	7,452	711,919
40-44	2,258	10,345	45,750	5,841	572,362
35-39	1,840	8,379	38,085	5,392	501,482
30-34	1,505	7,564	34,820	5,179	467,024
25-29	1,582	7,311	33,067	4,830	457,956
20-24	1,876	8,375	35,772	4,733	467,195
15-19	1,782	8,124	32,790	4,008	400,821
10-14	1,668	7,201	29,755	3,578	366,145
5-9	1,377	6,341	27,864	3,479	345,940
0-4	1,190	5,722	26,026	3,795	317,414

年少人口(0歳~14歳)	4,235	19,265	83,646	10,852	1,029,499
生産年齢人口(15歳~64歳)	20,375	93,980	406,289	52,197	5,199,504
老年人口(65歳以上)	11,076	45,325	187,037	22,099	2,361,723
15歳以上就業者数	15,166	69,230	298,060	39,077	3,635,394
後期高齢者数(75歳以上)	5,627	23,397	97,698	11,259	1,243,742

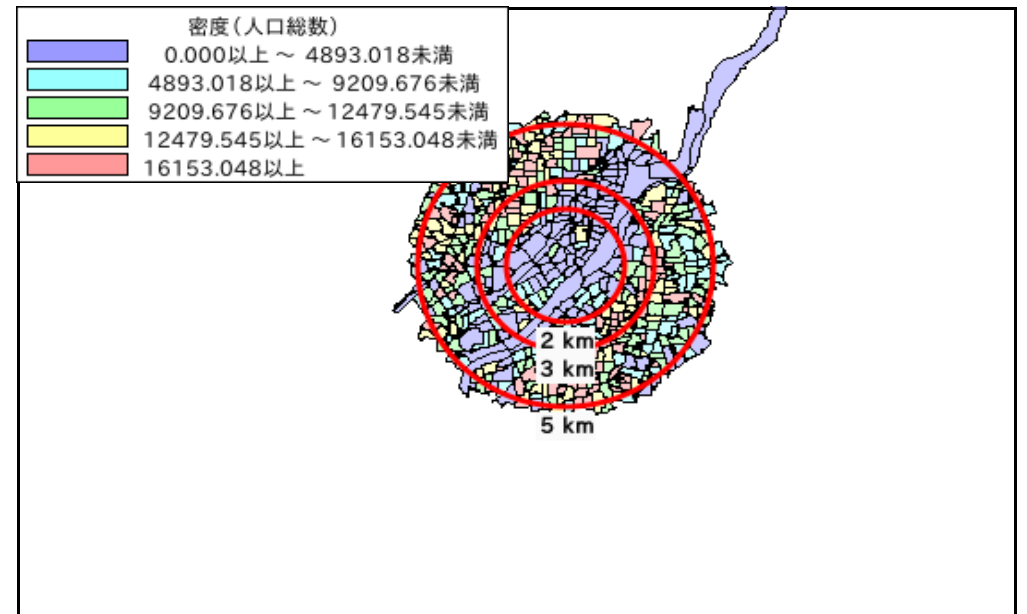
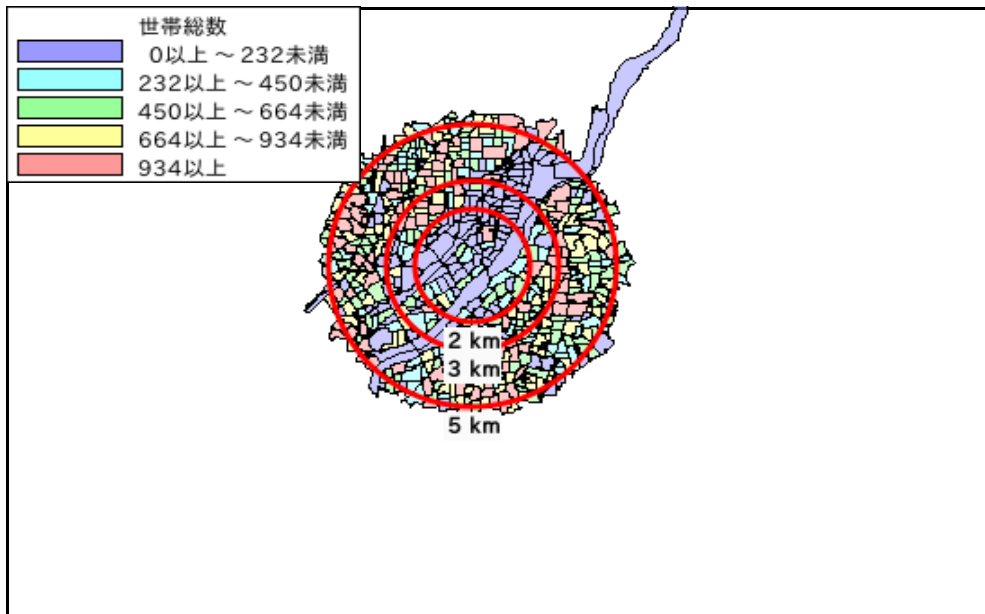
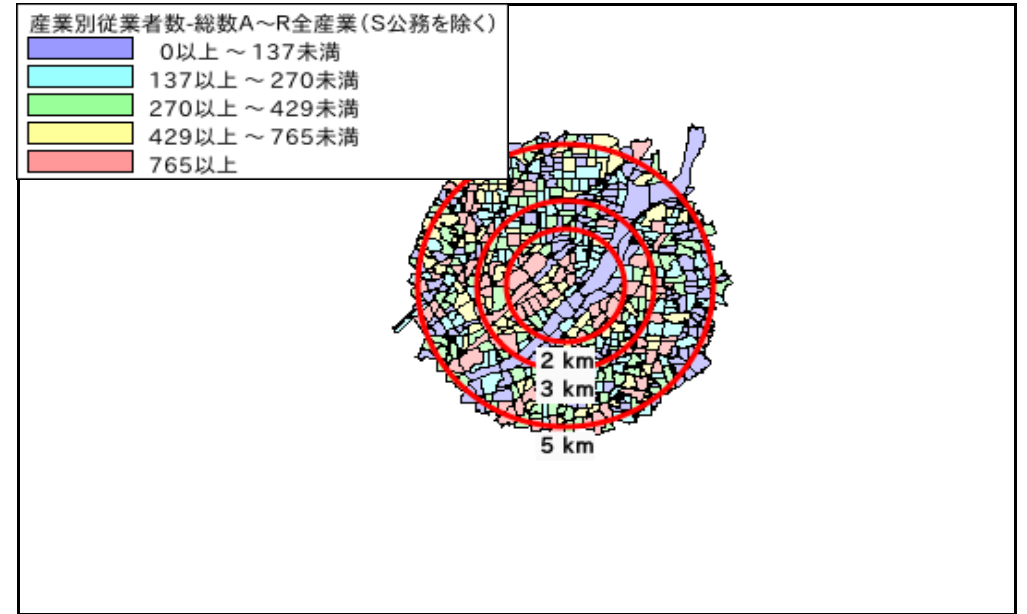
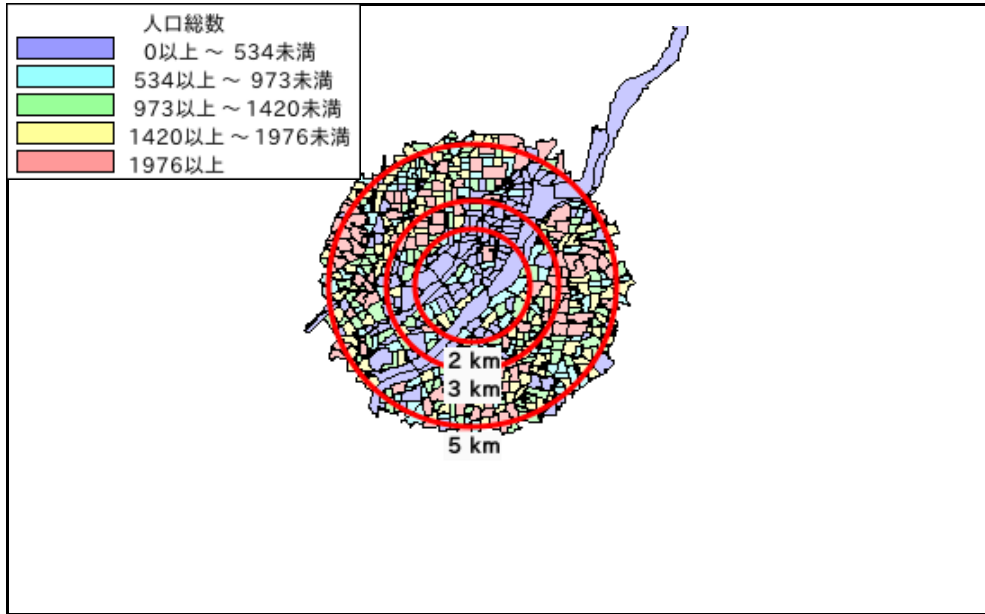
データ名	世帯数				
	半径2km	半径3km	半径5km	摂津市	大阪府
一般世帯総数	15,462	69,321	313,911	40,206	4,126,995
単身世帯	5,127	22,245	115,653	16,162	1,727,107
2人以上世帯	10,335	47,076	198,258	24,044	2,399,888
核家族世帯	9,375	42,923	181,974	22,271	2,192,989
夫婦のみの世帯	3,206	14,556	63,361	7,794	774,121
夫婦と子供から成る世帯	4,300	20,191	85,657	10,681	1,020,391
6歳未満世帯員のいる世帯	1,100	5,341	24,350	3,465	296,413
65歳以上世帯員のいる世帯	6,940	29,303	124,052	14,618	1,568,487
持ち家世帯	8,890	43,265	182,467	22,528	2,249,351
民営借家世帯	3,691	19,441	98,941	13,777	1,371,914



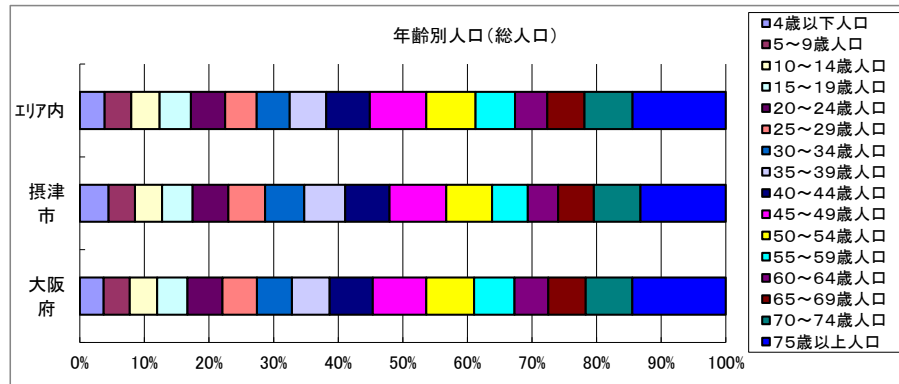
# 周辺地図



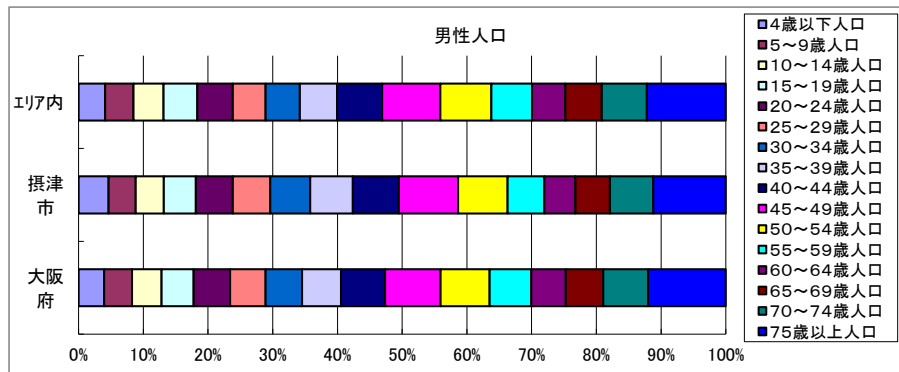
# かかる小地域



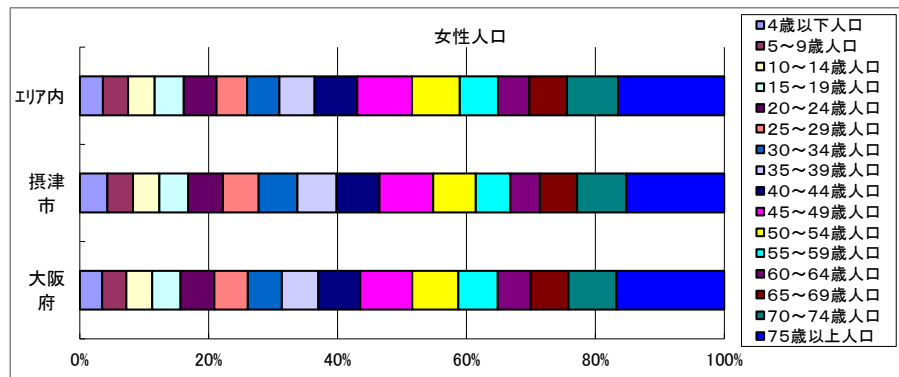
# 年齢別人口



データ名	半径2km	半径3km	半径5km	摂津市	大阪府
総人口	37,180	163,190	697,918	87,456	8,837,685
4歳以下人口	1,190	5,722	26,026	3,795	317,414
5～9歳人口	1,377	6,341	27,864	3,479	345,940
10～14歳人口	1,668	7,201	29,755	3,578	366,145
15～19歳人口	1,782	8,124	32,790	4,008	400,821
20～24歳人口	1,876	8,375	35,772	4,733	467,195
25～29歳人口	1,582	7,311	33,067	4,830	457,956
30～34歳人口	1,505	7,564	34,820	5,179	467,024
35～39歳人口	1,840	8,379	38,085	5,392	501,482
40～44歳人口	2,258	10,345	45,750	5,841	572,362
45～49歳人口	3,264	14,213	59,064	7,452	711,919
50～54歳人口	2,681	12,172	51,808	6,064	633,679
55～59歳人口	1,866	9,532	41,274	4,691	538,085
60～64歳人口	1,722	7,963	33,858	4,007	448,981
65～69歳人口	2,287	9,440	38,872	4,721	499,249
70～74歳人口	3,162	12,489	50,467	6,119	618,732
75歳以上人口	5,627	23,397	97,698	11,259	1,243,742



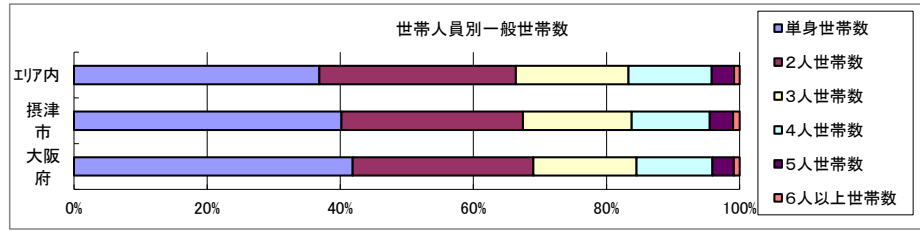
データ名	半径2km	半径3km	半径5km	摂津市	大阪府
男性総人口	18,275	79,475	337,267	43,166	4,235,956
4歳以下人口	598	2,924	13,401	1,955	162,354
5～9歳人口	731	3,263	14,235	1,763	176,474
10～14歳人口	887	3,742	15,199	1,818	187,534
15～19歳人口	947	4,302	16,910	2,085	203,718
20～24歳人口	953	4,230	17,941	2,401	231,542
25～29歳人口	835	3,714	16,412	2,442	224,908
30～34歳人口	763	3,812	17,280	2,601	230,653
35～39歳人口	929	4,168	18,821	2,770	247,335
40～44歳人口	1,134	5,174	22,642	2,986	280,736
45～49歳人口	1,671	7,110	29,233	3,858	350,481
50～54歳人口	1,432	6,219	25,775	3,214	311,958
55～59歳人口	969	4,729	20,400	2,388	264,101
60～64歳人口	842	3,974	16,780	2,017	218,762
65～69歳人口	1,071	4,457	18,327	2,250	237,306
70～74歳人口	1,438	5,658	22,743	2,814	284,877
75歳以上人口	2,353	9,536	39,752	4,718	493,162



データ名	半径2km	半径3km	半径5km	摂津市	大阪府
女性総人口	18,905	83,716	360,651	44,290	4,601,729
4歳以下人口	592	2,799	12,625	1,840	155,060
5～9歳人口	646	3,079	13,629	1,716	169,466
10～14歳人口	782	3,459	14,556	1,760	178,611
15～19歳人口	835	3,822	15,880	1,923	197,103
20～24歳人口	923	4,145	17,831	2,332	235,653
25～29歳人口	747	3,596	16,655	2,388	233,048
30～34歳人口	741	3,753	17,540	2,578	236,371
35～39歳人口	911	4,211	19,265	2,622	254,147
40～44歳人口	1,124	5,171	23,108	2,855	291,626
45～49歳人口	1,593	7,103	29,831	3,594	361,438
50～54歳人口	1,249	5,954	26,033	2,850	321,721
55～59歳人口	897	4,803	20,874	2,303	273,984
60～64歳人口	880	3,989	17,078	1,990	230,219
65～69歳人口	1,216	4,982	20,545	2,471	261,943
70～74歳人口	1,724	6,831	27,724	3,305	333,855
75歳以上人口	3,274	13,861	57,947	6,541	750,580



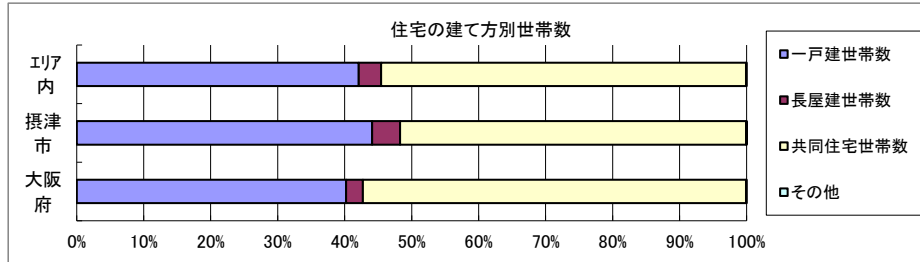
# 世帯数



データ名	半径2km	半径3km	半径5km	摂津市	大阪府	
一般世帯総数	15,462	69,321	313,911	40,206	4,126,995	
世帯人員別	単身世帯数	5,127	22,245	115,653	16,162	1,727,107
	2人世帯数	4,780	21,599	92,699	10,959	1,121,971
	3人世帯数	2,724	12,714	53,200	6,557	638,834
	4人世帯数	1,947	9,191	39,161	4,729	470,392
	5人世帯数	645	2,759	10,565	1,407	133,140
	6人以上世帯数	239	813	2,633	392	35,551

親族世帯	10,115	45,964	193,352	23,716	2,350,796
核家族世帯	9,375	42,923	181,974	22,271	2,192,989
その他の親族世帯	740	3,041	11,378	1,445	157,807

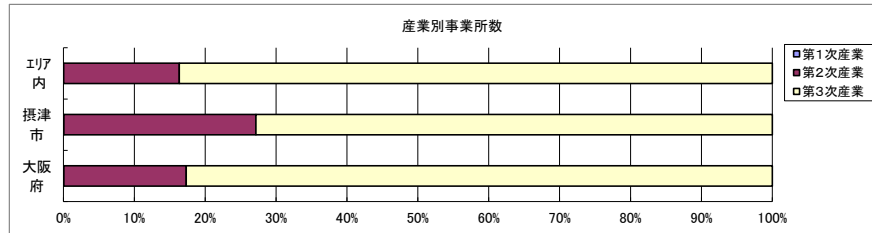
6歳未満世帯員のいる世帯	1,100	5,341	24,350	3,465	296,413
18歳未満世帯員のいる世帯	3,026	14,204	61,451	7,866	749,041
65歳以上世帯員のいる世帯	6,940	29,303	124,052	14,618	1,568,487



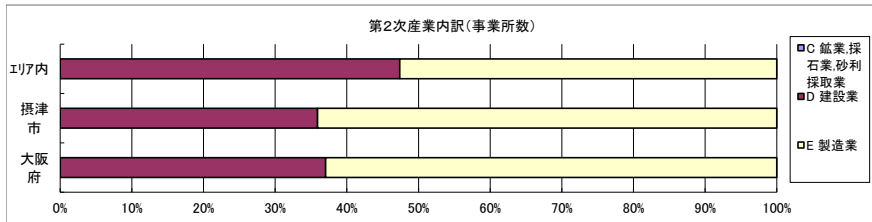
データ名	半径2km	半径3km	半径5km	摂津市	大阪府	
主世帯数	15,068	67,732	307,869	38,948	4,045,691	
住宅形態	一戸建世帯数	7,768	34,651	129,582	17,176	1,626,462
	長屋建世帯数	701	2,879	10,348	1,622	102,115
	共同住宅世帯数	6,589	30,155	167,705	20,131	2,313,875
	1~2階建て	875	4,538	19,062	2,482	202,287
	3~5階建て	4,158	13,541	78,140	8,878	784,129
	6~10階建て	1,084	7,321	39,686	5,224	669,644
	11階建て以上	472	4,756	30,817	3,547	657,815
その他	11	47	234	19	3,239	

データ名	半径2km	半径3km	半径5km	摂津市	大阪府	
住宅に住む一般世帯	15,331	68,654	311,121	39,479	4,090,622	
持ち家形態	持ち家世帯数	8,890	43,265	182,467	22,528	2,249,351
	民営の借家世帯数	3,691	19,441	98,941	13,777	1,371,914

# 経済センサス

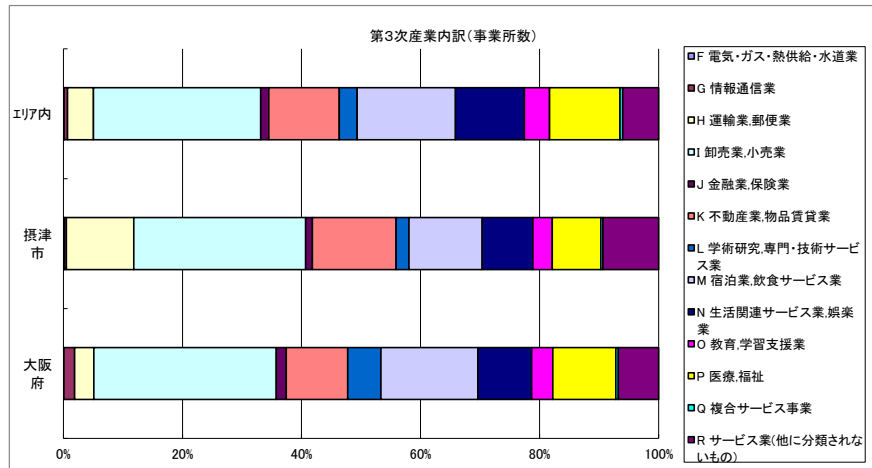


データ名	半径2km	半径3km	半径5km	摂津市	大阪府
全産業事業所数 (S公務を除く)	2,942	7,004	23,730	4,082	392,940
第1次産業	2	2	11	3	292
第2次産業	897	1,750	3,867	1,105	67,782
第3次産業	2,042	5,250	19,852	2,974	324,866



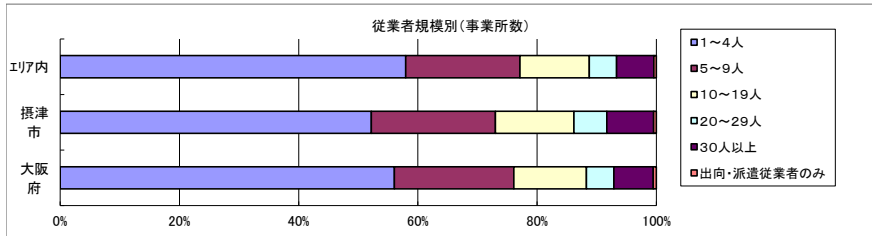
データ名	半径2km	半径3km	半径5km	摂津市	大阪府
第2次産業内訳 (事業所数)					
C 鉱業、採石業、砂利採取業	0	0	0	0	13
D 建設業	252	673	1,832	397	25,089
E 製造業	645	1,077	2,035	708	42,680

データ名	半径2km	半径3km	半径5km	摂津市	大阪府
第2次産業内訳 (従業者数)					
C 鉱業、採石業、砂利採取業	0	0	0	0	132
D 建設業	1,794	4,551	12,188	2,794	222,338
E 製造業	8,774	16,107	37,769	15,029	604,086



データ名	半径2km	半径3km	半径5km	摂津市	大阪府
第3次産業内訳 (事業所数)					
F 電気・ガス・熱供給・水道業	3	7	24	4	229
G 情報通信業	6	25	113	11	5,842
H 運輸業、郵便業	340	560	863	336	10,489
I 卸売業、小売業	767	1,729	5,581	859	99,597
J 金融業、保険業	15	41	271	34	5,442
K 不動産業、物品賃貸業	261	678	2,349	418	33,574
L 学術研究、専門・技術サービス業	27	110	597	65	18,083
M 宿泊業、飲食サービス業	167	591	3,280	365	52,979
N 生活関連サービス業、娯楽業	77	425	2,297	253	29,366
O 教育、学習支援業	25	150	841	97	11,546
P 医療、福祉	114	449	2,351	243	34,357
Q 複合サービス事業	8	24	89	11	1,380
R サービス業(他に分類されないもの)	232	461	1,196	278	21,982

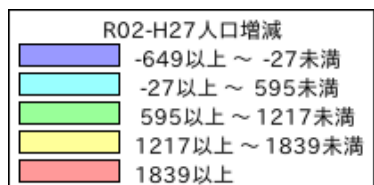
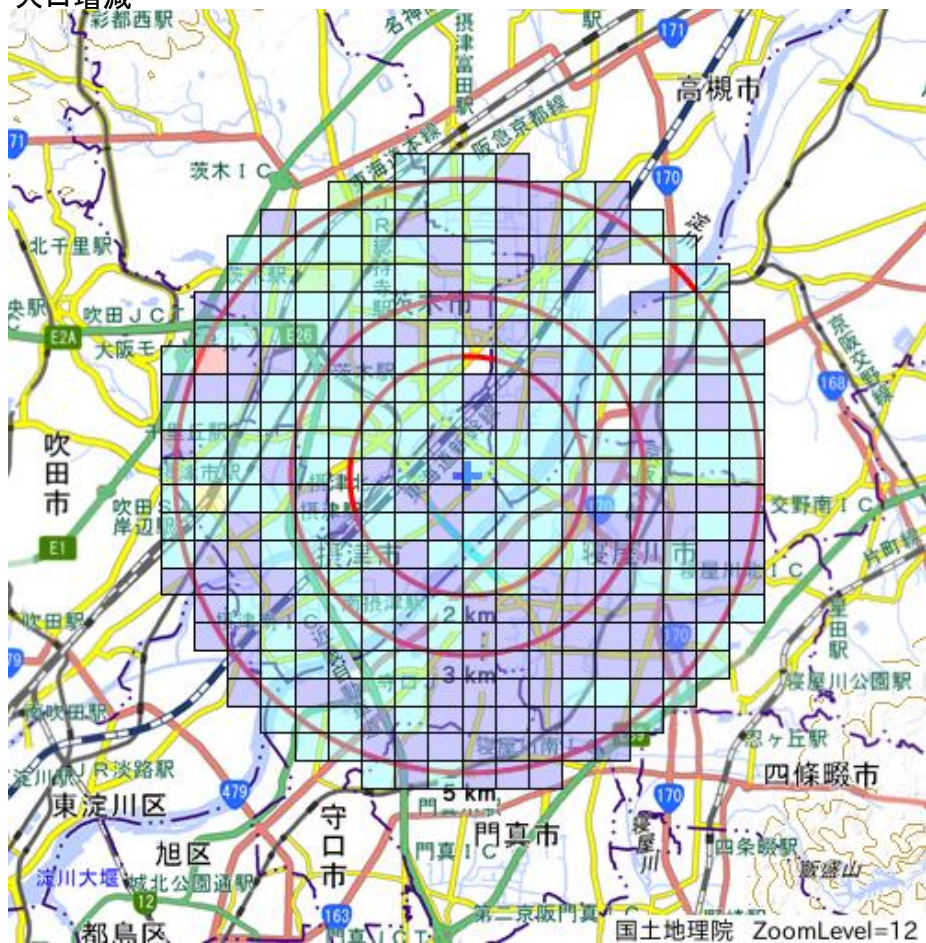
データ名	半径2km	半径3km	半径5km	摂津市	大阪府
第3次産業内訳 (従業者数)					
F 電気・ガス・熱供給・水道業	49	167	399	37	12,504
G 情報通信業	58	107	1,005	111	139,601
H 運輸業、郵便業	10,877	17,739	27,254	10,197	256,896
I 卸売業、小売業	9,014	19,661	52,358	8,250	1,002,387
J 金融業、保険業	101	376	4,180	454	124,950
K 不動産業、物品賃貸業	924	2,202	8,140	1,457	146,899
L 学術研究、専門・技術サービス業	555	987	5,722	1,009	146,694
M 宿泊業、飲食サービス業	1,533	4,915	22,013	2,080	415,766
N 生活関連サービス業、娯楽業	374	1,996	10,244	1,020	169,344
O 教育、学習支援業	450	1,151	8,777	1,278	143,651
P 医療、福祉	1,852	7,746	34,813	3,610	574,571
Q 複合サービス事業	70	207	828	245	21,080
R サービス業(他に分類されないもの)	2,836	5,096	14,362	3,201	409,812



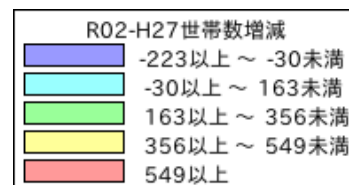
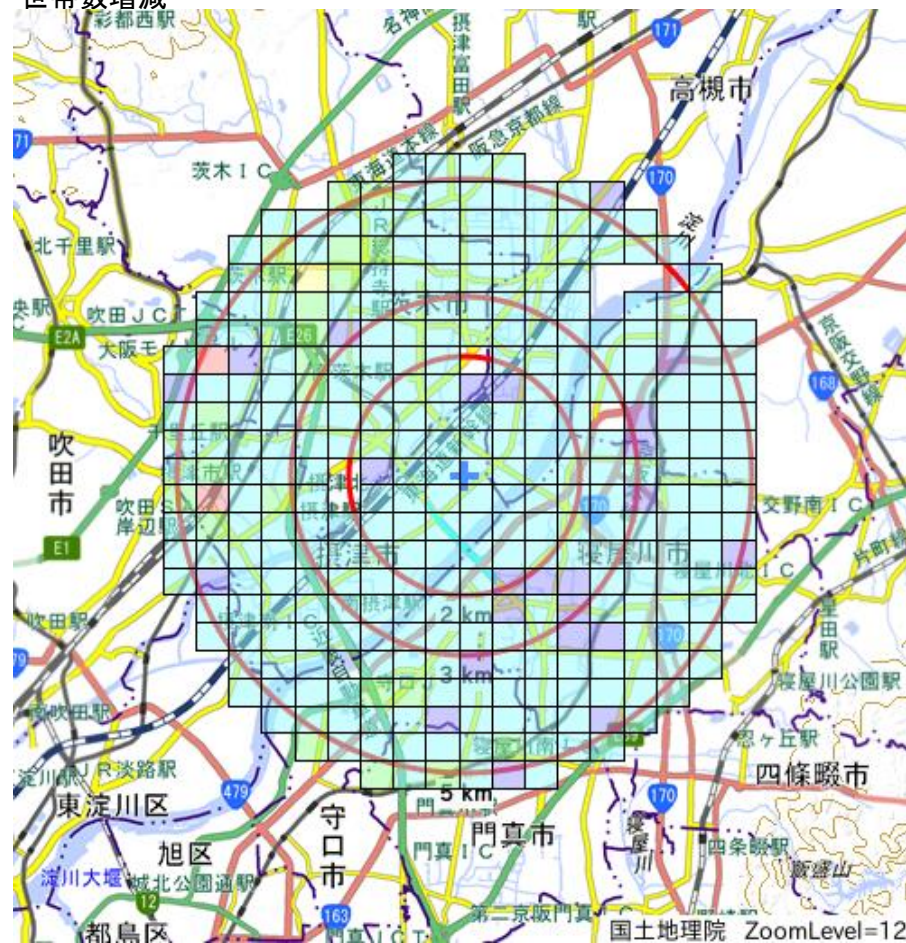
データ名	半径2km	半径3km	半径5km	摂津市	大阪府
従業者規模別 (事業所数)					
1~4人	1,304	3,622	13,754	2,131	220,240
5~9人	675	1,414	4,551	849	78,768
10~19人	464	927	2,758	538	47,879
20~29人	208	403	1,083	225	18,039
30人以上	277	600	1,484	320	25,989
出向・派遣従業者のみ	15	38	100	19	2,025

データ名	半径2km	半径3km	半径5km	摂津市	大阪府
従業者規模別 (従業者数)					
1~4人	3,043	7,927	29,136	4,798	477,134
5~9人	4,376	9,199	29,859	5,571	516,481
10~19人	6,344	12,685	37,663	7,325	647,503
20~29人	4,919	9,528	25,740	5,379	429,026
30人以上	20,585	43,678	117,762	27,708	2,322,995

### 人口増減

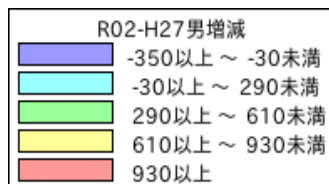
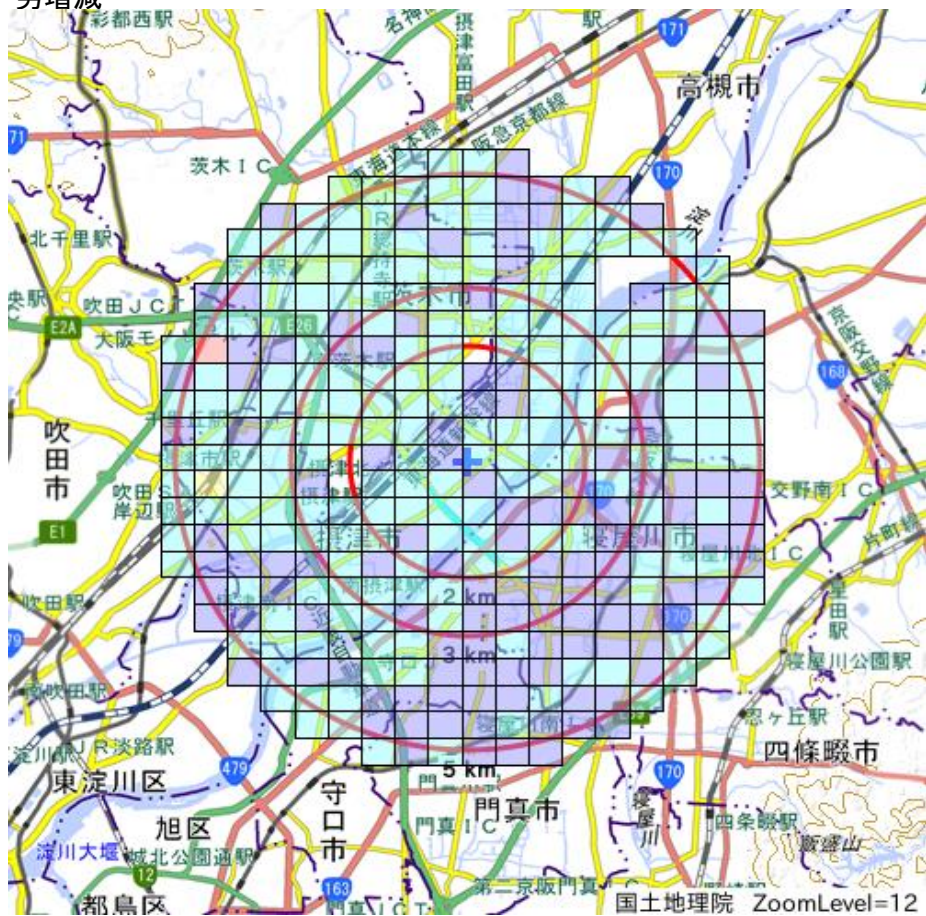


### 世帯数増減





### 男増減



### 女増減

