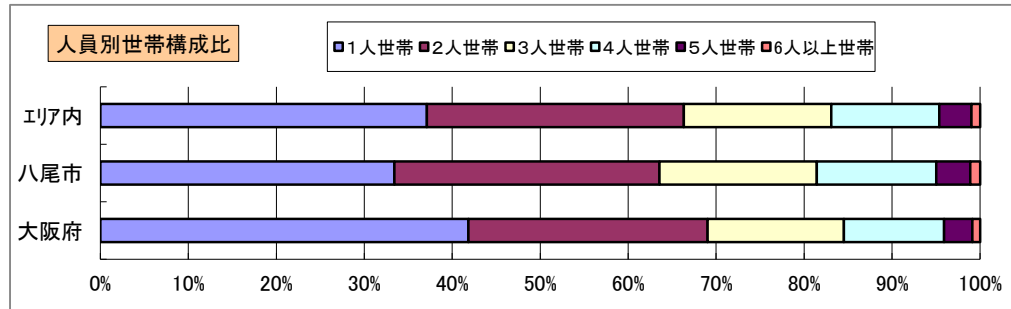
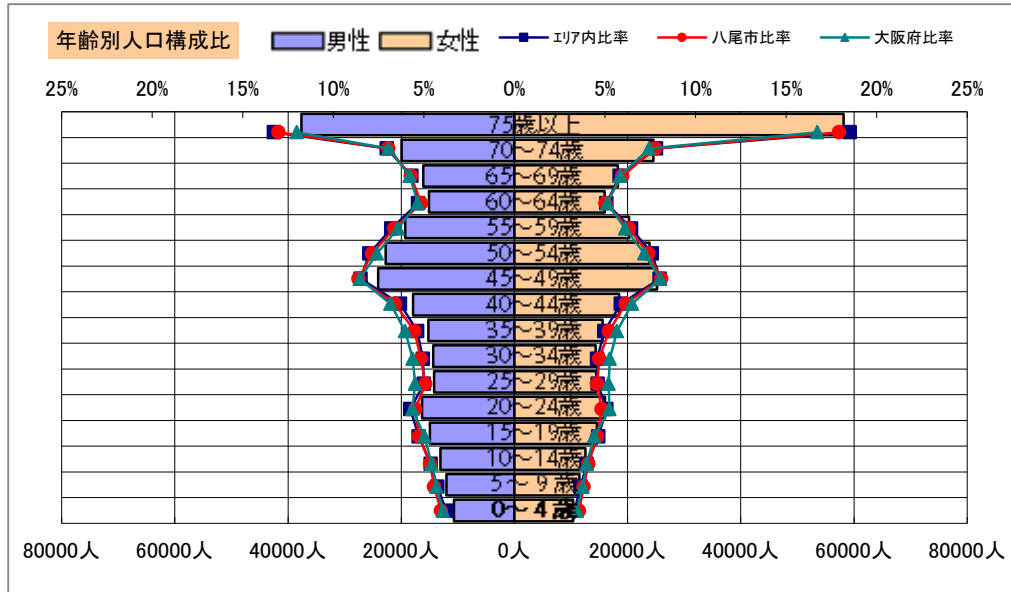


基本分析

調査地点 大阪府八尾市老原六丁目 エリア範囲 半径2km 半径3km 半径5km



データ名	人口				
	半径2km	半径3km	半径5km	八尾市	大阪府
人口総数	107,238	238,810	612,571	264,642	8,837,685
男人口	51,460	113,520	290,987	125,858	4,235,956
女人口	55,778	125,290	321,584	138,784	4,601,729

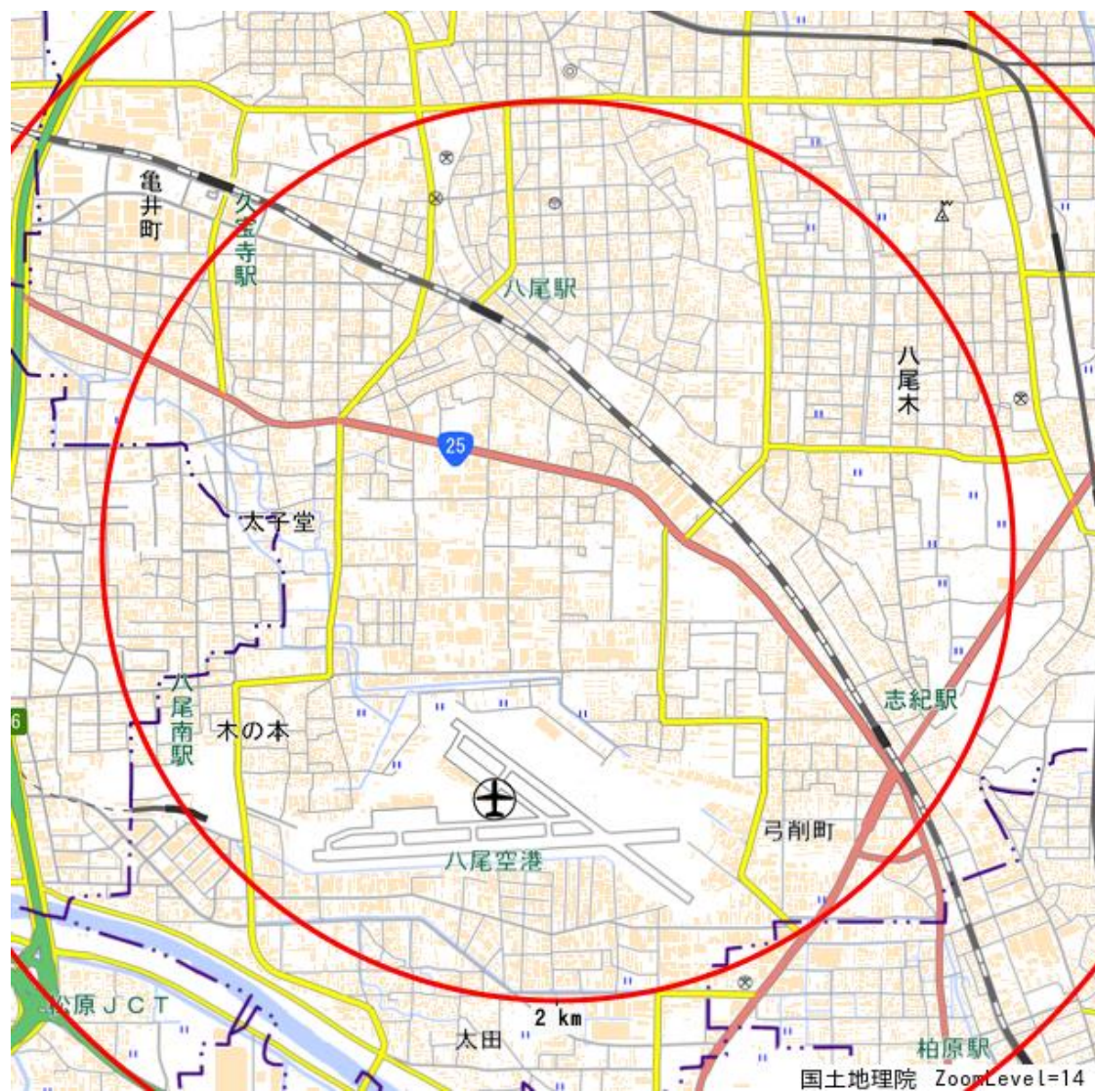
75歳以上	15,840	35,663	95,790	40,533	1,243,742
70~74	7,717	16,789	44,514	19,196	618,732
65~69	6,066	13,193	34,396	15,178	499,249
60~64	5,254	11,891	31,017	13,218	448,981
55~59	6,639	15,637	39,545	16,811	538,085
50~54	8,116	18,175	46,599	19,788	633,679
45~49	8,870	19,523	49,293	21,692	711,919
40~44	6,737	14,757	36,366	16,532	572,362
35~39	5,793	12,672	30,820	13,916	501,482
30~34	5,439	11,787	28,679	12,770	467,024
25~29	4,881	11,356	28,644	12,305	457,956
20~24	5,329	12,105	32,286	13,315	467,195
15~19	5,094	11,320	29,543	12,724	400,821
10~14	4,736	10,224	25,621	11,311	366,145
5~9	4,314	9,597	23,528	10,687	345,940
0~4	4,143	8,992	21,063	9,876	317,414

年少人口(0歳~14歳)	13,193	28,812	70,212	31,874	1,029,499
生産年齢人口(15歳~64歳)	62,151	139,223	352,792	153,071	5,199,504
老年人口(65歳以上)	29,623	65,645	174,699	74,907	2,361,723
15歳以上就業者数	44,465	99,680	250,047	111,002	3,635,394
後期高齢者数(75歳以上)	15,840	35,663	95,790	40,533	1,243,742

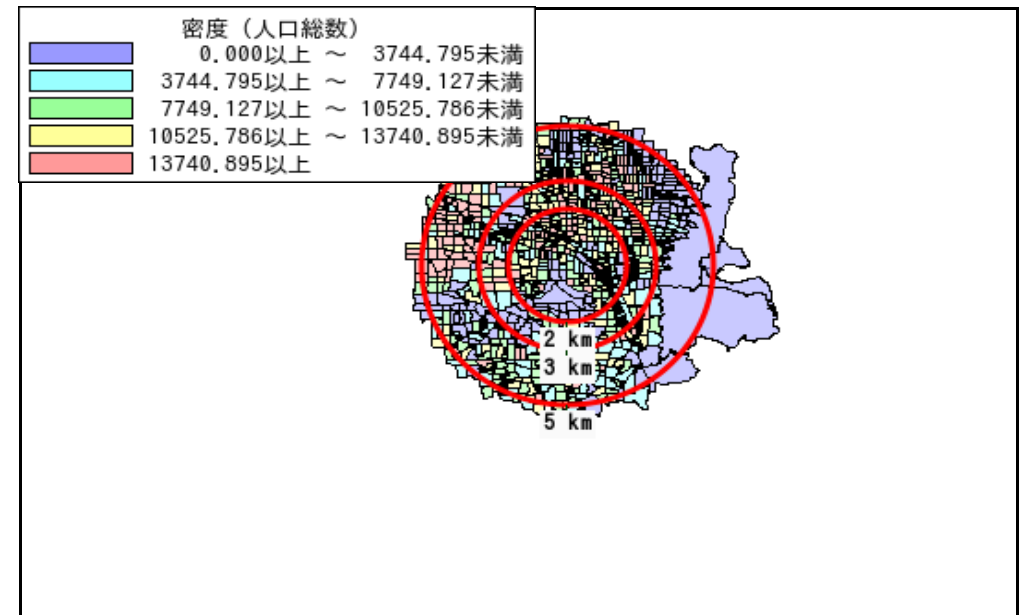
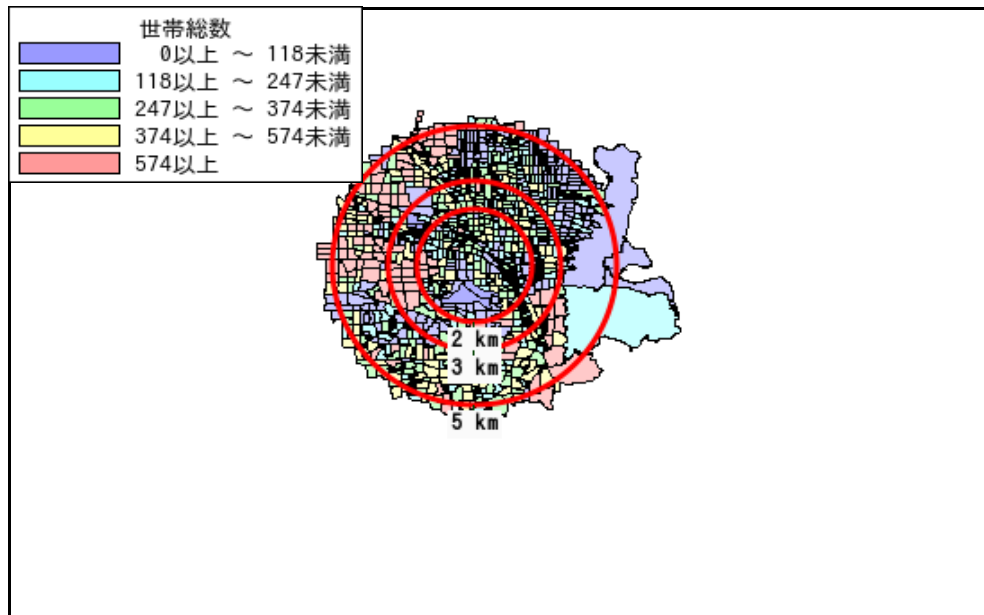

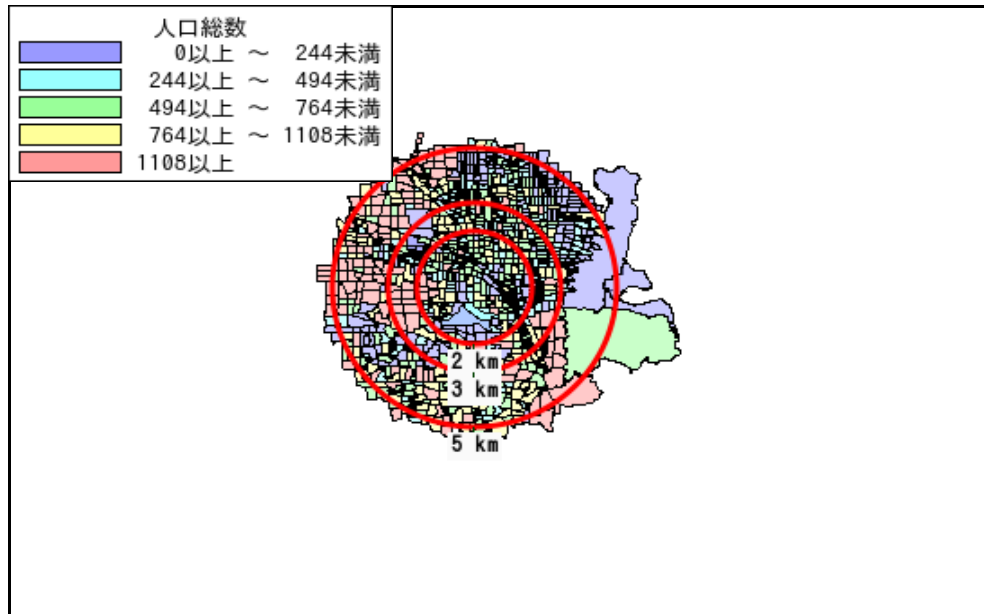
データ名	世帯数				
	半径2km	半径3km	半径5km	八尾市	大阪府
一般世帯総数	45,920	104,732	274,054	114,115	4,126,995
単身世帯	14,994	36,500	101,740	38,133	1,727,107
2人以上世帯	30,926	68,232	172,314	75,982	2,399,888
核家族世帯	28,254	62,391	157,549	69,179	2,192,989
夫婦のみの世帯	9,692	21,367	54,067	23,711	774,121
夫婦と子供から成る世帯	13,335	29,226	72,436	32,737	1,020,391
6歳未満世帯員のいる世帯	3,800	8,264	19,464	9,104	296,413
65歳以上世帯員のいる世帯	19,915	44,583	117,742	49,855	1,568,487
持ち家世帯	29,116	62,586	158,116	73,387	2,249,351
民営借家世帯	11,998	29,583	82,494	31,881	1,371,914

令和2年国勢調査

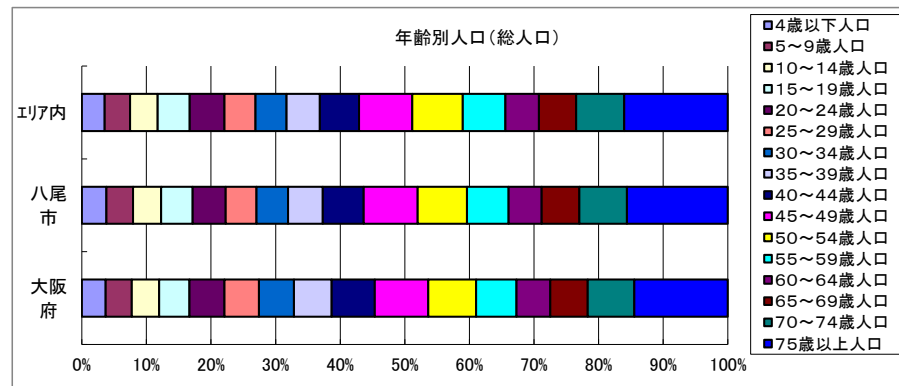
周辺地図



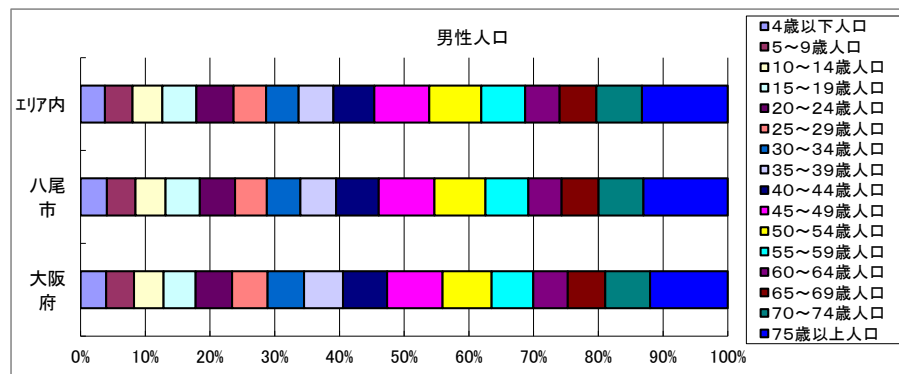
かかる小地域



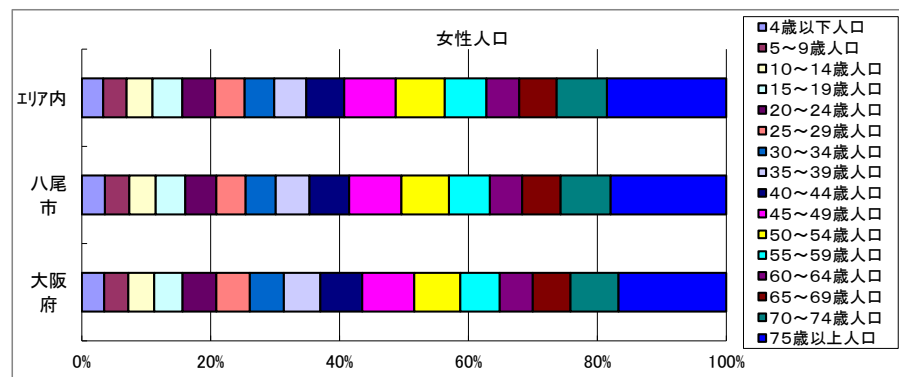
年齢別人口



データ名		半径2km	半径3km	半径5km	八尾市	大阪府
年齢別人口 (総人口)	総人口	107,238	238,810	612,571	264,642	8,837,685
	4歳以下人口	4,143	8,992	21,063	9,876	317,414
	5～9歳人口	4,314	9,597	23,528	10,687	345,940
	10～14歳人口	4,736	10,224	25,621	11,311	366,145
	15～19歳人口	5,094	11,320	29,543	12,724	400,821
	20～24歳人口	5,329	12,105	32,286	13,315	467,195
	25～29歳人口	4,881	11,356	28,644	12,305	457,956
	30～34歳人口	5,439	11,787	28,679	12,770	467,024
	35～39歳人口	5,793	12,672	30,820	13,916	501,482
	40～44歳人口	6,737	14,757	36,366	16,532	572,362
	45～49歳人口	8,870	19,523	49,293	21,692	711,919
	50～54歳人口	8,116	18,175	46,599	19,788	633,679
	55～59歳人口	6,639	15,637	39,545	16,811	538,085
	60～64歳人口	5,254	11,891	31,017	13,218	448,981
	65～69歳人口	6,066	13,193	34,396	15,178	499,249
	70～74歳人口	7,717	16,789	44,514	19,196	618,732
	75歳以上人口	15,840	35,663	95,790	40,533	1,243,742

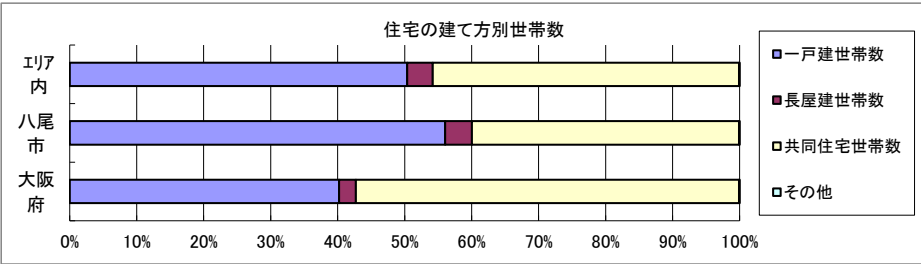
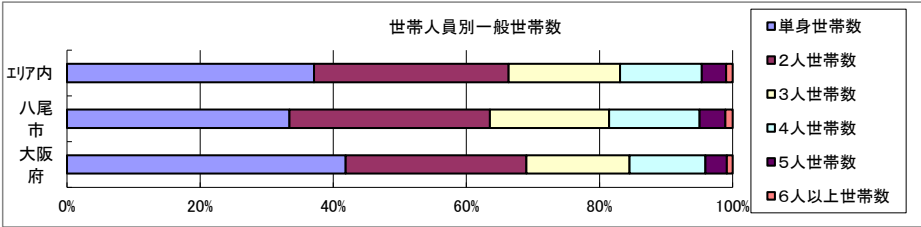


データ名		半径2km	半径3km	半径5km	八尾市	大阪府
年齢別人口 (男性人口)	男性総人口	51,460	113,520	290,987	125,858	4,235,956
	4歳以下人口	2,121	4,581	10,677	5,003	162,354
	5～9歳人口	2,222	4,962	12,039	5,473	176,474
	10～14歳人口	2,415	5,272	13,091	5,739	187,534
	15～19歳人口	2,593	5,704	14,963	6,492	203,718
	20～24歳人口	2,681	6,088	16,298	6,740	231,542
	25～29歳人口	2,439	5,611	14,199	6,066	224,908
	30～34歳人口	2,738	5,868	14,334	6,380	230,653
	35～39歳人口	2,853	6,247	15,223	6,806	247,335
	40～44歳人口	3,313	7,220	17,891	8,133	280,736
	45～49歳人口	4,364	9,471	24,087	10,623	350,481
	50～54歳人口	4,016	8,789	22,727	9,692	311,958
	55～59歳人口	3,262	7,666	19,288	8,166	264,101
	60～64歳人口	2,515	5,771	15,072	6,350	218,762
	65～69歳人口	2,873	6,146	16,125	7,041	237,306
	70～74歳人口	3,424	7,522	19,958	8,576	284,877
	75歳以上人口	6,390	14,006	37,624	16,055	493,162



データ名		半径2km	半径3km	半径5km	八尾市	大阪府
年齢別人口 (女性人口)	女性総人口	55,778	125,290	321,584	138,784	4,601,729
	4歳以下人口	2,022	4,411	10,386	4,873	155,060
	5～9歳人口	2,092	4,634	11,489	5,214	169,466
	10～14歳人口	2,321	4,952	12,530	5,572	178,611
	15～19歳人口	2,501	5,616	14,580	6,232	197,103
	20～24歳人口	2,648	6,017	15,988	6,575	235,653
	25～29歳人口	2,442	5,745	14,445	6,239	233,048
	30～34歳人口	2,701	5,919	14,345	6,390	236,371
	35～39歳人口	2,940	6,425	15,597	7,110	254,147
	40～44歳人口	3,423	7,538	18,475	8,399	291,626
	45～49歳人口	4,506	10,052	25,206	11,069	361,438
	50～54歳人口	4,100	9,386	23,871	10,096	321,721
	55～59歳人口	3,377	7,971	20,257	8,645	273,984
	60～64歳人口	2,739	6,120	15,945	6,868	230,219
	65～69歳人口	3,193	7,047	18,271	8,137	261,943
	70～74歳人口	4,293	9,267	24,555	10,620	333,855
	75歳以上人口	9,450	21,657	58,166	24,478	750,580

世帯数



データ名		半径2km	半径3km	半径5km	八尾市	大阪府
一般世帯総数		45,920	104,732	274,054	114,115	4,126,995
世帯人員別	単身世帯数	14,994	36,500	101,740	38,133	1,727,107
	2人世帯数	14,029	31,304	80,067	34,385	1,121,971
	3人世帯数	8,364	18,316	45,867	20,412	638,834
	4人世帯数	6,229	13,742	33,689	15,513	470,392
	5人世帯数	1,811	3,836	9,972	4,413	133,140
	6人以上世帯数	493	1,034	2,719	1,259	35,551

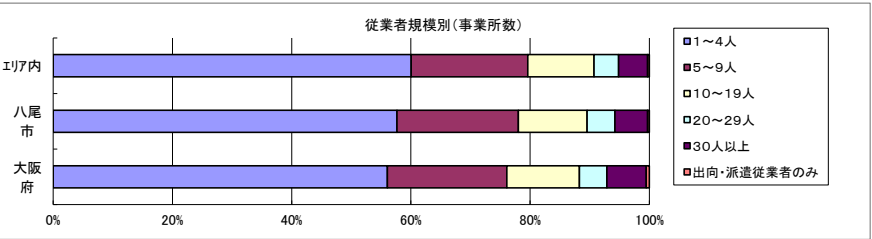
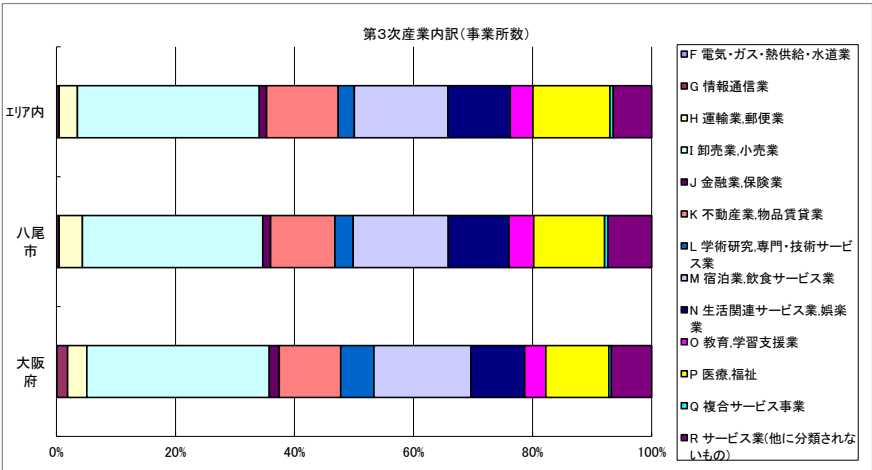
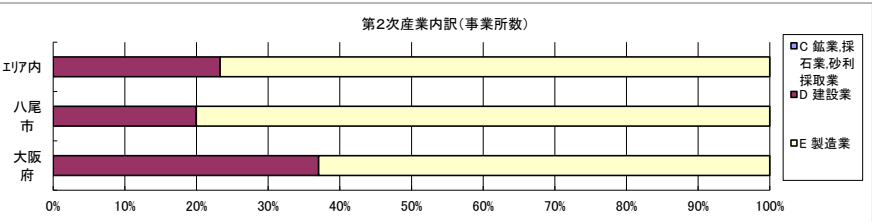
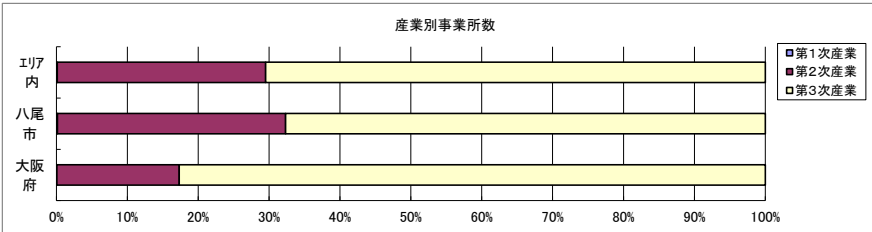
親族のみの世帯	30,346	67,011	169,436	74,648	2,350,796
核家族世帯	28,254	62,391	157,549	69,179	2,192,989
その他の親族世帯	2,092	4,620	11,886	5,469	157,807

6歳未満世帯員のいる世帯	3,800	8,264	19,464	9,104	296,413
18歳未満世帯員のいる世帯	9,611	20,993	51,354	23,213	749,041
65歳以上世帯員のいる世帯	19,915	44,583	117,742	49,855	1,568,487

データ名		半径2km	半径3km	半径5km	八尾市	大阪府
主世帯数		45,119	102,629	269,053	111,880	4,045,691
住宅形態	一戸建世帯数	24,199	50,848	135,573	62,719	1,626,462
	長屋建世帯数	1,486	3,504	10,242	4,464	102,115
	共同住宅世帯数	19,400	48,165	122,979	44,595	2,313,875
	1～2階建て	3,679	7,087	17,922	8,282	202,287
	3～5階建て	6,853	16,638	46,526	17,617	784,129
	6～10階建て	4,036	10,974	31,640	9,590	669,644
	11階建て以上	4,833	13,466	26,890	9,106	657,815
	その他	34	112	258	102	3,239

データ名		半径2km	半径3km	半径5km	八尾市	大阪府
住宅に住む一般世帯		45,629	103,869	272,087	113,167	4,090,622
持ち家形態	持ち家世帯数	29,116	62,586	158,116	73,387	2,249,351
	民営の借家世帯数	11,998	29,583	82,494	31,881	1,371,914

経済センサス



データ名	半径2km	半径3km	半径5km	八尾市	大阪府
全産業事業所数 (S公務を除く)	4,723	10,645	25,342	11,940	392,940
第1次産業	2	7	28	18	292
第2次産業	1,758	3,013	7,449	3,842	67,782
第3次産業	2,962	7,624	17,862	8,080	324,866

全産業従業者数 (S公務を除く)	半径2km	半径3km	半径5km	八尾市	大阪府
第1次産業	43,075	100,934	215,818	110,440	4,393,139
第2次産業	11	44	216	114	2,428
第3次産業	19,067	36,828	74,658	42,638	826,556
	23,995	64,061	140,942	67,688	3,564,155

データ名	半径2km	半径3km	半径5km	八尾市	大阪府
第2次産業内訳 (事業所数)					
C 鉱業、採石業、砂利採取業	0	0	1	0	13
D 建設業	312	645	1,734	767	25,089
E 製造業	1,446	2,368	5,714	3,075	42,680

第2次産業内訳 (従業者数)	半径2km	半径3km	半径5km	八尾市	大阪府
C 鉱業、採石業、砂利採取業	0	0	1	0	132
D 建設業	2,024	3,856	9,614	4,488	222,338
E 製造業	17,043	32,972	65,043	38,150	604,086

データ名	半径2km	半径3km	半径5km	八尾市	大阪府
第3次産業内訳 (事業所数)					
F 電気・ガス・熱供給・水道業	0	2	7	2	229
G 情報通信業	13	34	74	35	5,842
H 運輸業、郵便業	144	260	549	316	10,489
I 卸売業、小売業	852	2,306	5,455	2,448	99,597
J 金融業、保険業	30	105	220	106	5,442
K 不動産業、物品賃貸業	345	826	2,150	873	33,574
L 学術研究、専門・技術サービス業	98	228	486	249	18,083
M 宿泊業、飲食サービス業	480	1,286	2,806	1,291	52,979
N 生活関連サービス業、娯楽業	309	794	1,875	826	29,366
O 教育、学習支援業	118	307	681	332	11,546
P 医療、福祉	336	941	2,306	964	34,357
Q 複合サービス事業	15	37	101	44	1,380
R サービス業(他に分類されないもの)	222	498	1,152	594	21,982

第3次産業内訳 (従業者数)	半径2km	半径3km	半径5km	八尾市	大阪府
F 電気・ガス・熱供給・水道業	0	24	106	12	12,504
G 情報通信業	121	249	490	313	139,601
H 運輸業、郵便業	2,692	5,981	10,699	6,863	256,896
I 卸売業、小売業	7,942	19,923	44,169	20,972	1,002,387
J 金融業、保険業	287	1,591	3,166	1,500	124,950
K 不動産業、物品賃貸業	1,018	2,735	6,779	2,779	146,899
L 学術研究、専門・技術サービス業	423	1,121	2,266	1,174	146,694
M 宿泊業、飲食サービス業	2,898	9,030	17,743	8,817	415,766
N 生活関連サービス業、娯楽業	1,401	3,986	8,438	3,883	169,344
O 教育、学習支援業	610	1,916	6,908	2,048	143,651
P 医療、福祉	4,964	13,394	31,474	15,017	574,571
Q 複合サービス事業	111	554	1,100	462	21,080
R サービス業(他に分類されないもの)	1,528	3,557	7,604	3,848	409,812

データ名	半径2km	半径3km	半径5km	八尾市	大阪府
従業者規模別 (事業所数)					
1~4人	2,730	6,105	15,215	6,885	220,240
5~9人	922	2,140	4,955	2,432	78,768
10~19人	580	1,245	2,816	1,376	47,879
20~29人	227	527	1,050	558	18,039
30人以上	249	590	1,229	652	25,989
出向・派遣従業者のみ	16	38	76	37	2,025

データ名	半径2km	半径3km	半径5km	八尾市	大阪府
従業者規模別 (従業者数)					
1~4人	5,980	13,339	32,745	15,018	477,134
5~9人	6,038	14,043	32,460	15,923	516,481
10~19人	7,801	16,686	37,860	18,513	647,503
20~29人	5,412	12,589	25,085	13,363	429,026
30人以上	17,843	44,276	87,667	47,623	2,322,995

人口増減



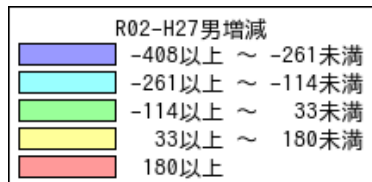
R02-H27人口増減	
Blue	-920以上 ~ -599未満
Light Blue	-599以上 ~ -278未満
Green	-278以上 ~ 43未満
Yellow	43以上 ~ 364未満
Red	364以上

世帯数増減



R02-H27世帯数増減	
Blue	-338以上 ~ -187未満
Light Blue	-187以上 ~ -36未満
Green	-36以上 ~ 115未満
Yellow	115以上 ~ 266未満
Red	266以上

男増減



女増減

