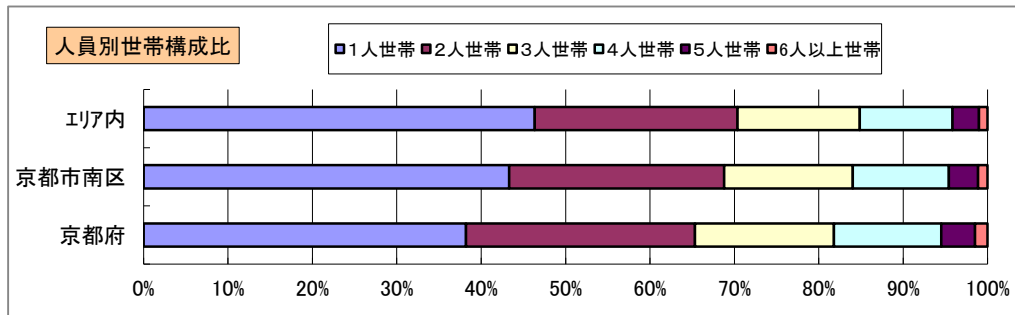
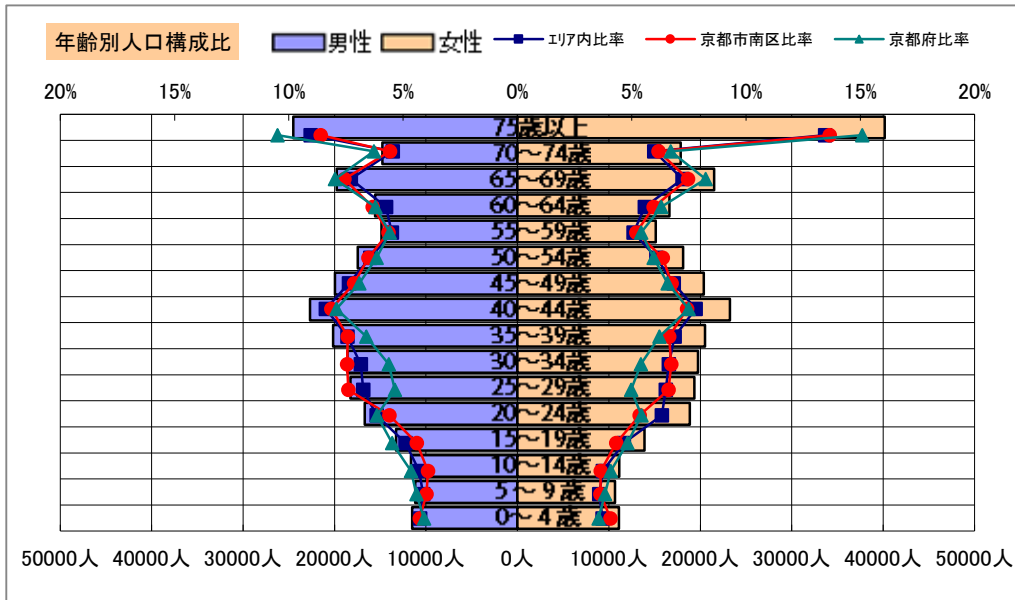


基本分析

調査地点 京都府京都市南区上鳥羽上鳥羽鴨田 エリア範囲 半径2km 半径3km 半径5km



データ名	人口				
	半径2km	半径3km	半径5km	京都市南区	京都府
人口総数	77,943	201,406	585,180	99,927	2,610,353
男人口	39,119	98,849	279,383	49,725	1,248,972
女人口	38,824	102,556	305,796	50,202	1,361,381

75歳以上	8,230	22,945	64,663	10,980	329,552
70-74	4,347	11,555	32,620	5,782	166,300
65-69	5,694	14,651	41,287	7,399	207,567
60-64	4,557	11,751	32,191	6,053	159,764
55-59	4,099	10,506	30,024	5,337	140,488
50-54	4,606	12,239	35,574	6,337	154,842
45-49	5,128	13,430	40,352	6,837	172,296
40-44	5,914	15,145	45,943	7,655	196,711
35-39	5,193	13,387	40,701	6,917	163,859
30-34	5,059	13,043	38,340	6,980	140,899
25-29	5,357	13,213	37,624	6,889	131,935
20-24	5,374	12,921	35,536	5,387	147,511
15-19	3,867	9,655	27,180	4,300	131,235
10-14	2,917	7,514	22,793	3,718	111,417
5-9	2,863	7,279	21,850	3,744	105,169
0-4	2,991	7,728	22,619	4,104	97,280

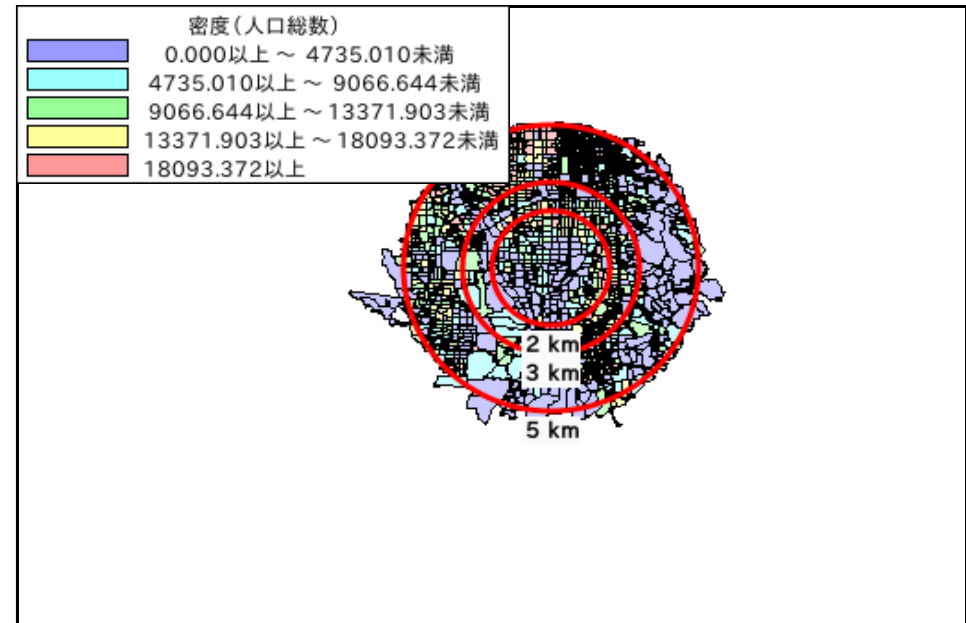
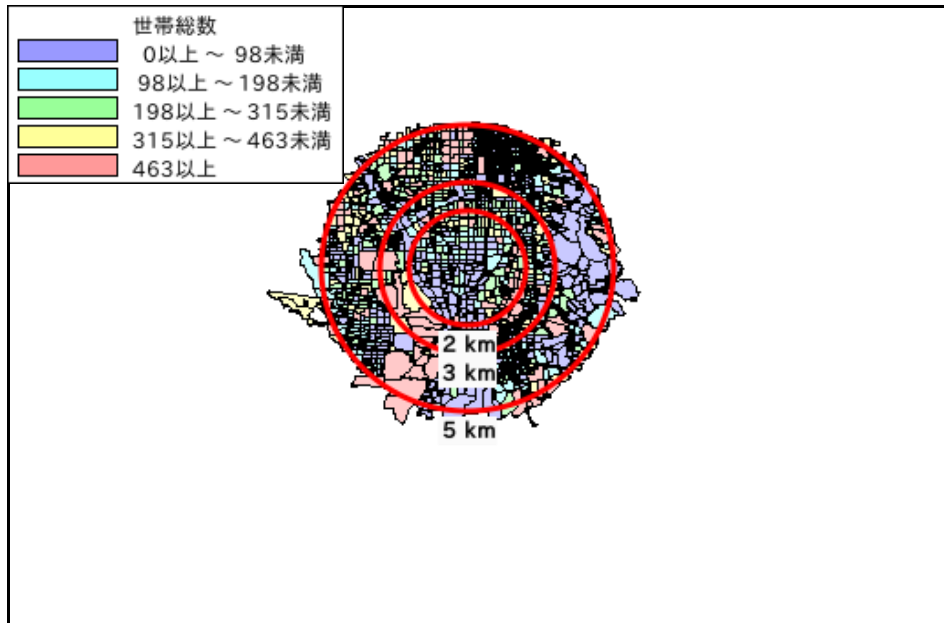
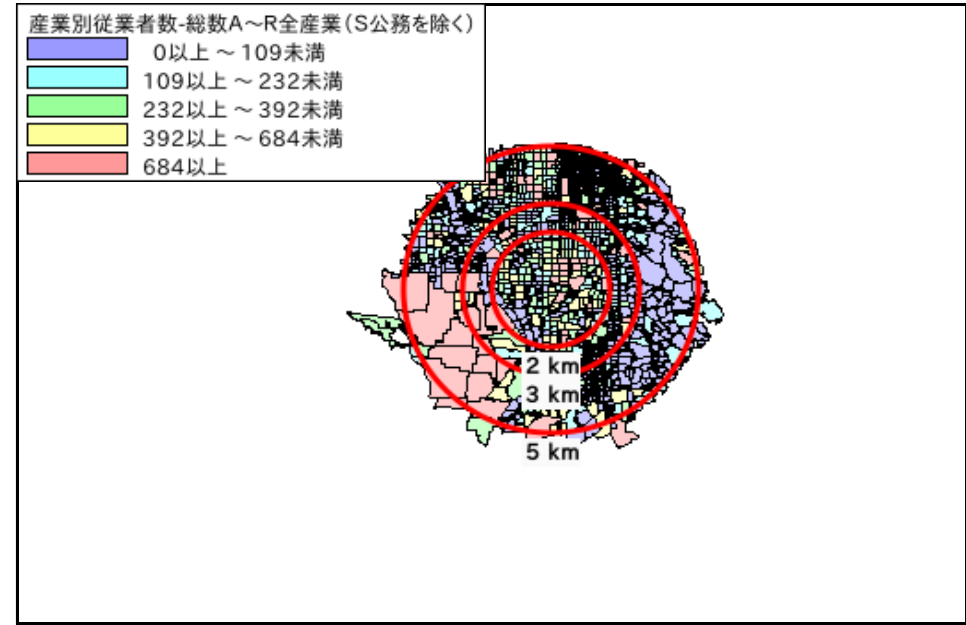
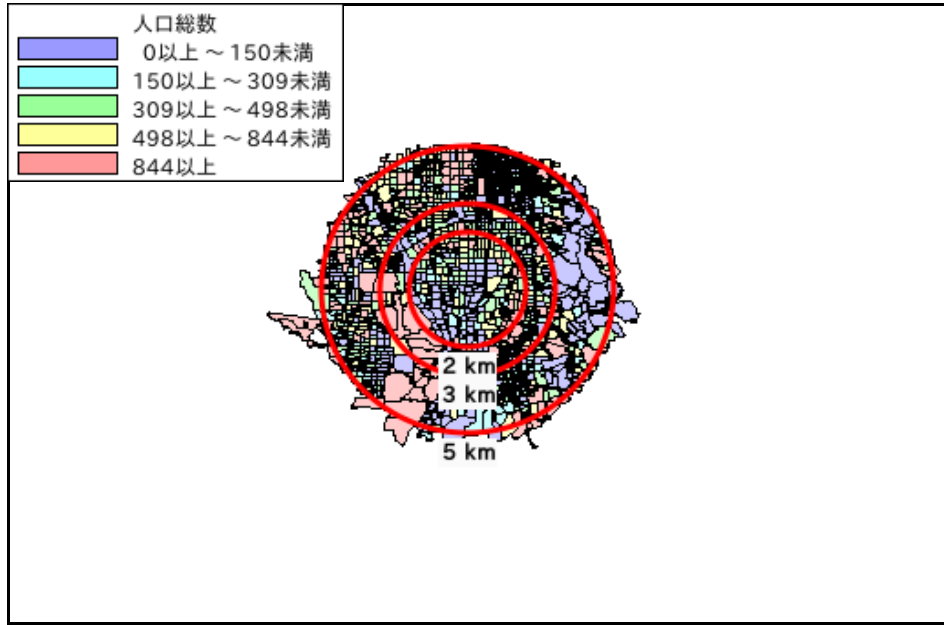
年少人口(0歳~14歳)	8,771	22,521	67,262	11,566	313,866
生産年齢人口(15歳~64歳)	49,153	125,290	363,463	62,692	1,539,540
老年人口(65歳以上)	18,271	49,151	138,569	24,161	703,419
15歳以上就業者数	35,638	92,440	273,315	47,052	1,192,645
後期高齢者数(75歳以上)	8,230	22,945	64,663	10,980	329,552

データ名	世帯数				
	半径2km	半径3km	半径5km	京都市南区	京都府
一般世帯総数	37,947	97,257	283,428	47,068	1,151,422
単身世帯	17,965	44,809	131,374	20,387	440,005
2人以上世帯	19,982	52,448	152,054	26,681	711,417
核家族世帯	17,378	45,910	134,309	23,472	623,063
夫婦のみの世帯	5,831	15,647	46,402	7,943	224,160
夫婦と子供から成る世帯	8,204	21,623	64,538	11,062	298,478
6歳未満世帯員のいる世帯	2,723	7,027	20,922	3,695	90,158
65歳以上世帯員のいる世帯	12,769	34,084	95,331	17,015	461,379
持ち家世帯	18,820	50,337	146,807	24,905	704,806
民営借家世帯	15,540	37,639	113,493	17,145	341,610

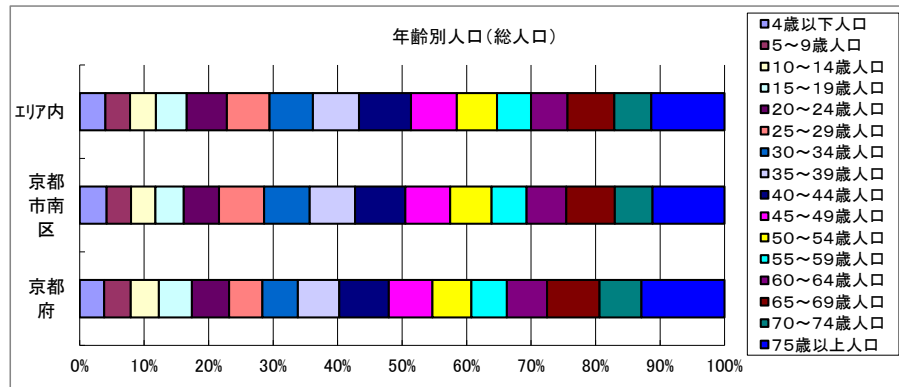
周辺地図



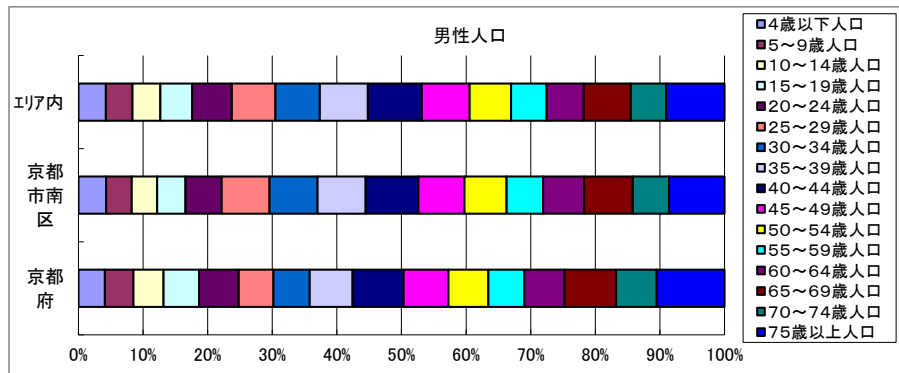
かかる小地域



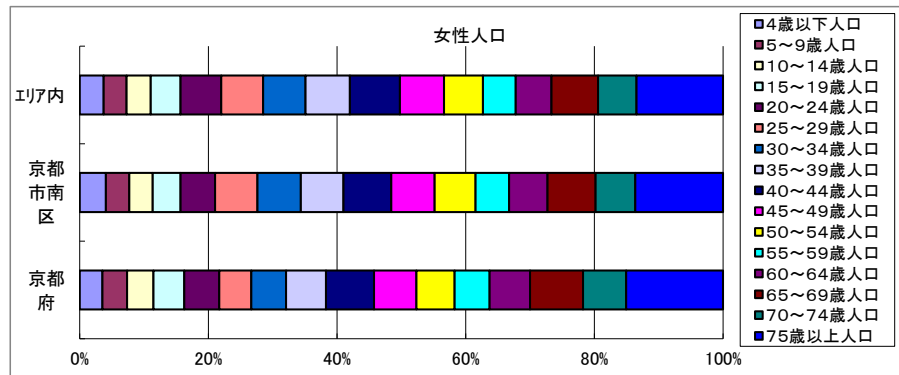
年齢別人口



データ名	半径2km	半径3km	半径5km	京都市南区	京都府
総人口	77,943	201,406	585,180	99,927	2,610,353
4歳以下人口	2,991	7,728	22,619	4,104	97,280
5～9歳人口	2,863	7,279	21,850	3,744	105,169
10～14歳人口	2,917	7,514	22,793	3,718	111,417
15～19歳人口	3,867	9,655	27,180	4,300	131,235
20～24歳人口	5,374	12,921	35,536	5,387	147,511
25～29歳人口	5,357	13,213	37,624	6,889	131,935
30～34歳人口	5,059	13,043	38,340	6,980	140,899
35～39歳人口	5,193	13,387	40,701	6,917	163,859
40～44歳人口	5,914	15,145	45,943	7,655	196,711
45～49歳人口	5,128	13,430	40,352	6,837	172,296
50～54歳人口	4,606	12,239	35,574	6,337	154,842
55～59歳人口	4,099	10,506	30,024	5,337	140,488
60～64歳人口	4,557	11,751	32,191	6,053	159,764
65～69歳人口	5,694	14,651	41,287	7,399	207,567
70～74歳人口	4,347	11,555	32,620	5,782	166,300
75歳以上人口	8,230	22,945	64,663	10,980	329,552

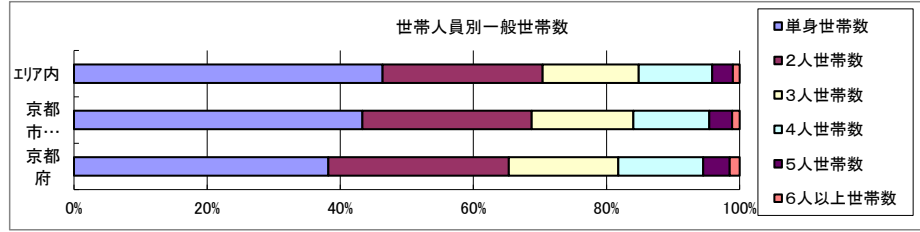


データ名	半径2km	半径3km	半径5km	京都市南区	京都府
男性総人口	39,119	98,849	279,383	49,725	1,248,972
4歳以下人口	1,525	3,989	11,528	2,084	49,926
5～9歳人口	1,497	3,753	11,183	1,942	54,001
10～14歳人口	1,516	3,842	11,648	1,910	56,853
15～19歳人口	1,964	4,899	13,282	2,153	66,973
20～24歳人口	2,863	6,615	16,699	2,732	75,026
25～29歳人口	2,807	6,683	18,274	3,609	65,446
30～34歳人口	2,655	6,645	18,589	3,639	68,779
35～39歳人口	2,699	6,884	20,174	3,623	80,786
40～44歳人口	3,116	7,768	22,701	3,976	96,717
45～49歳人口	2,637	6,818	19,961	3,489	84,496
50～54歳人口	2,345	6,079	17,457	3,181	75,265
55～59歳人口	2,100	5,281	14,882	2,754	68,230
60～64歳人口	2,298	5,829	15,573	3,094	75,795
65～69歳人口	2,861	7,253	19,763	3,694	97,506
70～74歳人口	2,033	5,331	14,772	2,722	76,712
75歳以上人口	3,112	8,613	24,506	4,199	128,069



データ名	半径2km	半径3km	半径5km	京都市南区	京都府
女性総人口	38,824	102,556	305,796	50,202	1,361,381
4歳以下人口	1,465	3,740	11,091	2,020	47,354
5～9歳人口	1,366	3,526	10,667	1,802	51,168
10～14歳人口	1,401	3,672	11,145	1,808	54,564
15～19歳人口	1,903	4,757	13,898	2,147	64,262
20～24歳人口	2,510	6,306	18,837	2,655	72,485
25～29歳人口	2,550	6,530	19,350	3,280	66,489
30～34歳人口	2,404	6,398	19,751	3,341	72,120
35～39歳人口	2,494	6,503	20,527	3,294	83,073
40～44歳人口	2,798	7,376	23,242	3,679	99,994
45～49歳人口	2,490	6,612	20,391	3,348	87,800
50～54歳人口	2,261	6,160	18,117	3,156	79,577
55～59歳人口	1,998	5,225	15,142	2,583	72,258
60～64歳人口	2,259	5,922	16,618	2,959	83,969
65～69歳人口	2,833	7,398	21,523	3,705	110,061
70～74歳人口	2,314	6,225	17,848	3,060	89,588
75歳以上人口	5,119	14,331	40,156	6,781	201,483

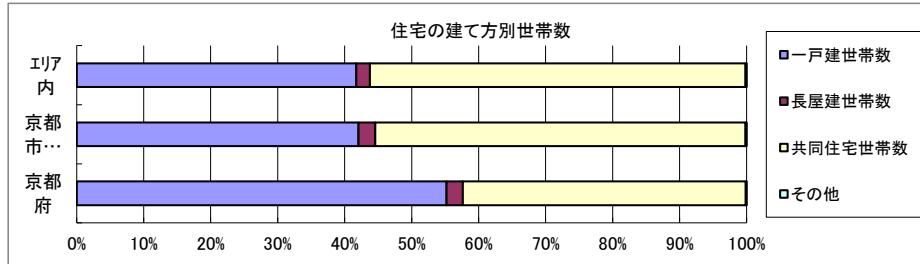
世帯数



データ名	半径2km	半径3km	半径5km	京都市南区	京都府	
一般世帯総数	37,947	97,257	283,428	47,068	1,151,422	
世帯人員別	単身世帯数	17,965	44,809	131,374	20,387	440,005
	2人世帯数	8,959	23,720	68,132	11,983	312,021
	3人世帯数	5,397	14,157	40,986	7,182	189,690
	4人世帯数	3,945	10,369	31,205	5,364	146,725
	5人世帯数	1,256	3,133	8,862	1,623	45,709
	6人以上世帯数	425	1,069	2,869	529	17,272

親族世帯	19,329	50,955	148,236	25,972	698,974
核家族世帯	17,378	45,910	134,309	23,472	623,063
その他の親族世帯	1,952	5,044	13,926	2,500	75,911

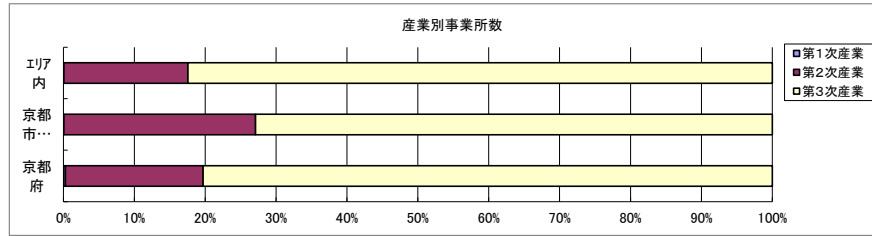
6歳未満世帯員のいる世帯	2,723	7,027	20,922	3,695	90,158
18歳未満世帯員のいる世帯	6,323	16,509	49,678	8,383	227,163
65歳以上世帯員のいる世帯	12,769	34,084	95,331	17,015	461,379



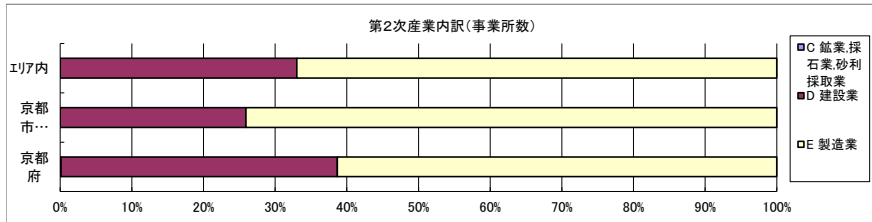
データ名	半径2km	半径3km	半径5km	京都市南区	京都府	
主世帯数	36,695	94,520	277,070	45,673	1,127,023	
住宅形態	一戸建世帯数	14,182	39,391	115,651	19,216	622,125
	長屋建世帯数	614	1,909	5,656	1,132	27,434
	共同住宅世帯数	21,847	53,099	155,356	25,249	475,928
	1~2階建て	2,204	6,552	16,830	3,083	78,778
	3~5階建て	9,951	22,562	66,856	8,827	233,804
	6~10階建て	7,492	18,455	50,696	10,608	117,471
	11階建て以上	2,200	5,530	20,974	2,731	45,875
	その他	51	121	407	76	1,536

データ名	半径2km	半径3km	半径5km	京都市南区	京都府	
住宅に住む一般世帯	37,205	95,686	279,858	46,033	1,136,862	
持ち家形態	持ち家世帯数	18,820	50,337	146,807	24,905	704,806
	民営の借家世帯数	15,540	37,639	113,493	17,145	341,610

経済センサス

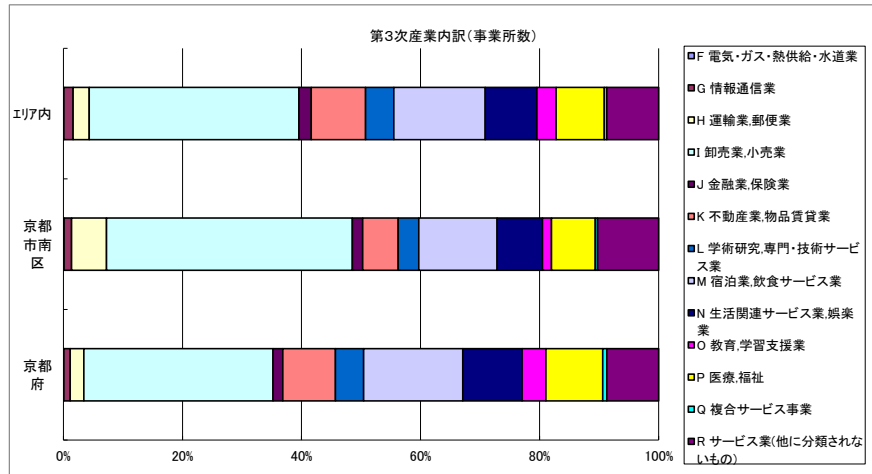


データ名	半径2km	半径3km	半径5km	京都市南区	京都府
全産業事業所数 (S公務を除く)	4,777	10,899	31,696	5,743	113,774
第1次産業	4	11	22	3	302
第2次産業	1,211	2,281	5,541	1,554	22,104
第3次産業	3,561	8,607	26,134	4,186	91,368



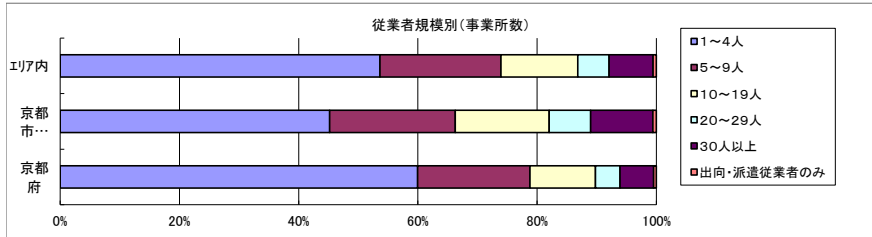
データ名	半径2km	半径3km	半径5km	京都市南区	京都府
第2次産業内訳 (事業所数)					
C 鉱業、採石業、砂利採取業	0	0	1	0	23
D 建設業	403	743	1,829	403	8,525
E 製造業	808	1,538	3,711	1,151	13,556

データ名	半径2km	半径3km	半径5km	京都市南区	京都府
第2次産業内訳 (従業者数)					
C 鉱業、採石業、砂利採取業	0	0	5	0	156
D 建設業	4,605	7,325	14,393	4,461	50,409
E 製造業	15,729	31,738	58,145	23,403	182,901



データ名	半径2km	半径3km	半径5km	京都市南区	京都府
第3次産業内訳 (事業所数)					
F 電気・ガス・熱供給・水道業	2	8	15	4	71
G 情報通信業	48	109	406	53	963
H 運輸業、郵便業	228	404	715	246	2,110
I 卸売業、小売業	1,452	3,273	9,200	1,729	29,033
J 金融業、保険業	59	139	544	73	1,498
K 不動産業、物品賃貸業	249	667	2,388	249	8,087
L 学術研究、専門・技術サービス業	130	325	1,235	145	4,337
M 宿泊業、飲食サービス業	455	1,257	4,017	551	15,200
N 生活関連サービス業、娯楽業	242	682	2,265	319	9,097
O 教育、学習支援業	50	200	849	63	3,664
P 医療、福祉	252	665	2,112	308	8,740
Q 複合サービス事業	16	37	109	17	594
R サービス業(他に分類されないもの)	378	841	2,279	429	7,974

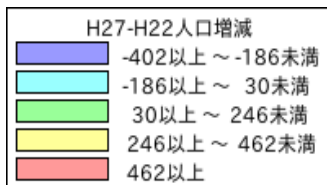
データ名	半径2km	半径3km	半径5km	京都市南区	京都府
第3次産業内訳 (従業者数)					
F 電気・ガス・熱供給・水道業	16	334	938	176	2,026
G 情報通信業	1,427	2,751	7,619	1,610	14,576
H 運輸業、郵便業	8,999	14,990	23,124	8,980	55,419
I 卸売業、小売業	17,856	41,547	96,475	24,953	247,308
J 金融業、保険業	960	2,327	14,339	1,136	26,653
K 不動産業、物品賃貸業	1,786	3,770	11,622	1,856	30,328
L 学術研究、専門・技術サービス業	1,689	4,222	11,369	2,975	29,788
M 宿泊業、飲食サービス業	3,975	15,316	40,696	5,825	125,617
N 生活関連サービス業、娯楽業	1,343	3,623	13,075	1,937	46,064
O 教育、学習支援業	1,618	5,636	14,894	802	66,259
P 医療、福祉	4,561	13,914	36,314	5,028	163,193
Q 複合サービス事業	92	212	1,287	103	8,349
R サービス業(他に分類されないもの)	5,229	14,553	39,259	7,000	84,149



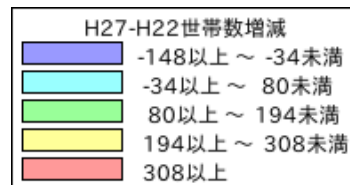
データ名	半径2km	半径3km	半径5km	京都市南区	京都府
従業者規模別 (事業所数)					
1~4人	2,146	5,335	16,998	2,596	68,208
5~9人	1,026	2,227	6,438	1,209	21,434
10~19人	755	1,570	4,084	906	12,491
20~29人	345	701	1,658	399	4,694
30人以上	481	1,000	2,344	599	6,434
出向・派遣従業者のみ	24	66	174	34	513

データ名	半径2km	半径3km	半径5km	京都市南区	京都府
従業者規模別 (従業者数)					
1~4人	4,864	11,947	37,565	5,849	145,270
5~9人	6,865	14,651	42,390	8,015	140,435
10~19人	10,264	21,450	55,358	12,414	168,480
20~29人	8,105	16,628	39,390	9,481	111,469
30人以上	38,846	97,685	209,157	54,547	571,716

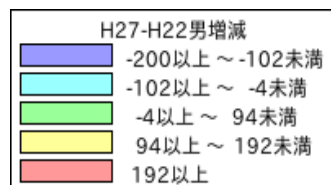
人口増減



世帯数増減



男増減



女増減

