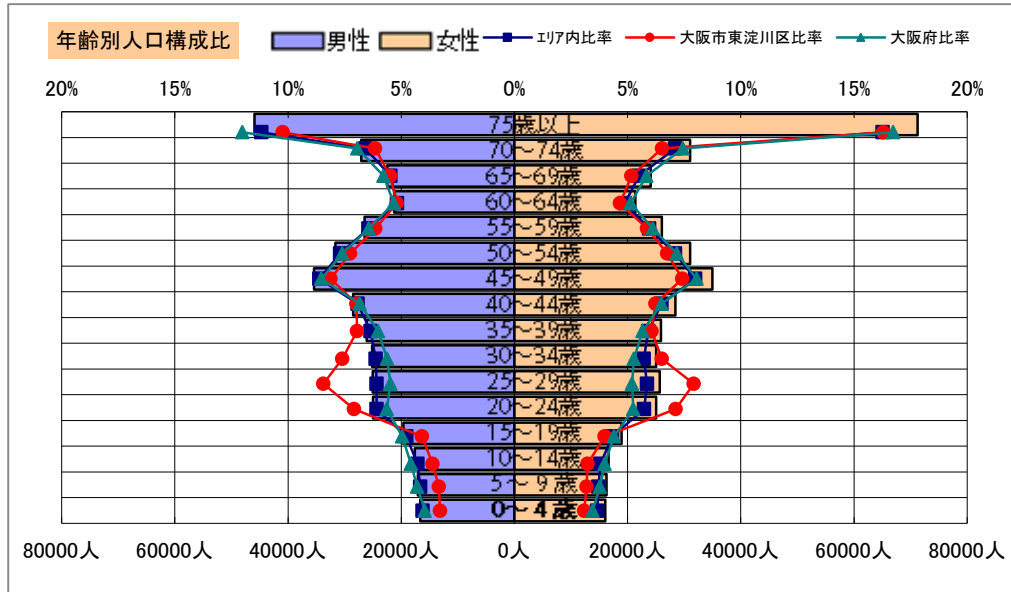


# 基本分析

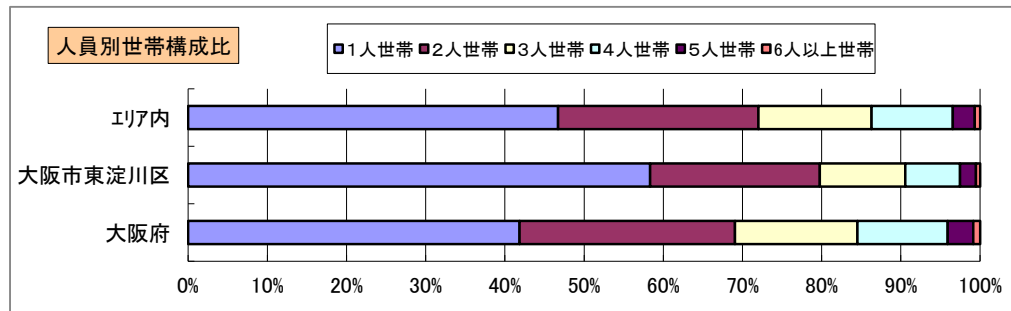
調査地点 大阪府大阪市東淀川区北江口四丁目 エリア範囲 半径2km 半径3km 半径5km



データ名	人口				
	半径2km	半径3km	半径5km	大阪市東淀川区	大阪府
人口総数	130,975	281,905	876,811	177,120	8,837,685
男人口	63,333	136,677	425,698	86,660	4,235,956
女人口	67,641	145,228	451,113	90,460	4,601,729

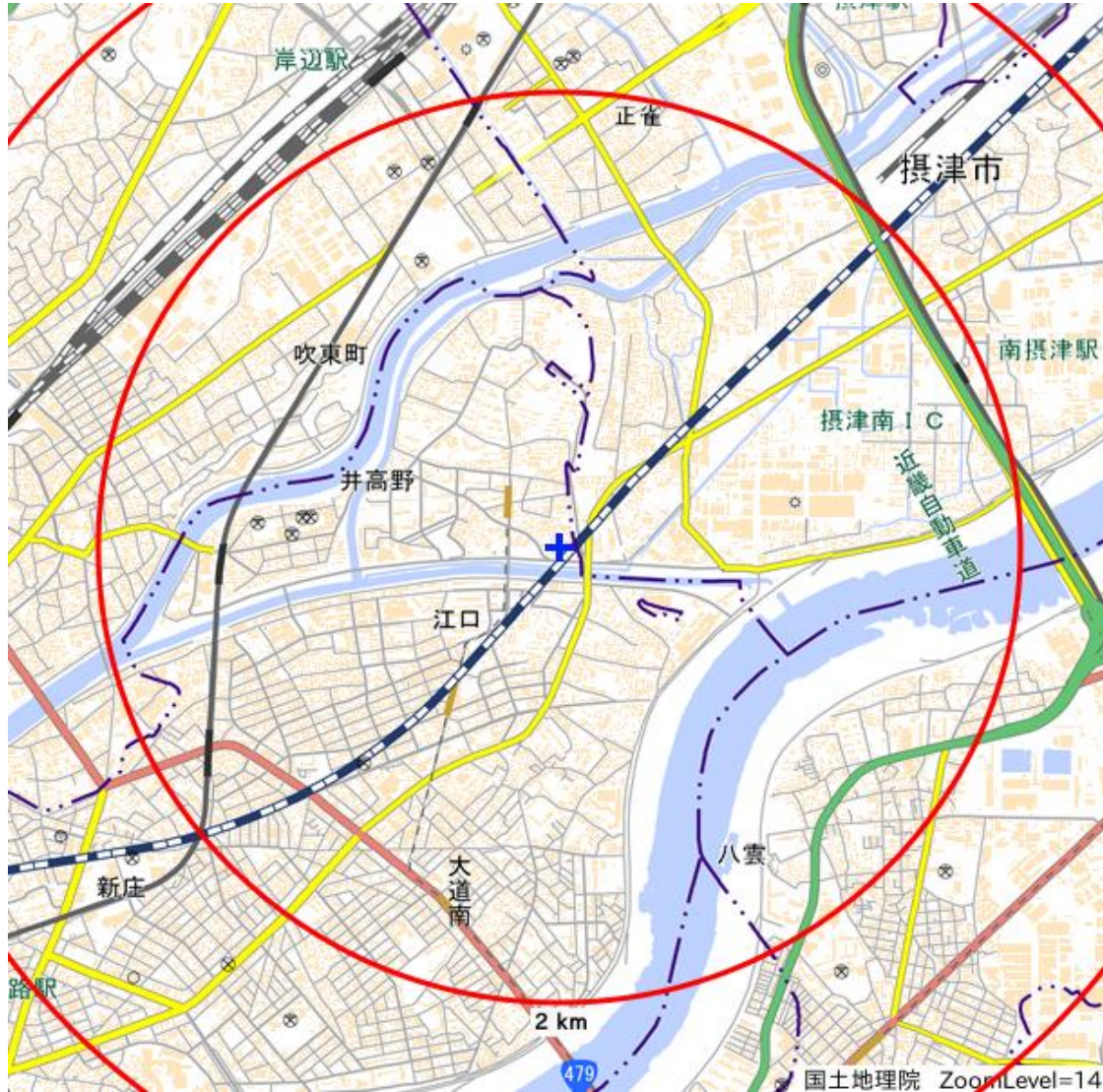
75歳以上	18,685	37,260	117,161	22,557	1,243,742
70~74	8,804	18,269	58,111	10,740	618,732
65~69	7,061	14,879	46,553	9,021	499,249
60~64	6,302	13,591	42,644	8,345	448,981
55~59	7,744	16,563	52,512	10,157	538,085
50~54	9,107	19,588	62,688	11,856	633,679
45~49	10,238	22,212	70,357	13,142	711,919
40~44	8,210	18,372	56,915	11,168	572,362
35~39	7,482	17,133	52,004	11,007	501,482
30~34	7,472	17,072	50,209	11,936	467,024
25~29	7,961	17,465	50,712	13,847	457,956
20~24	8,053	16,589	50,046	12,031	467,195
15~19	5,822	11,953	38,537	6,833	400,821
10~14	4,931	10,609	34,225	5,796	366,145
5~9	4,669	10,362	33,339	5,526	345,940
0~4	4,477	10,677	32,663	5,388	317,414

年少人口(0歳~14歳)	14,077	31,648	100,227	16,710	1,029,499
生産年齢人口(15歳~64歳)	78,389	170,539	526,625	110,322	5,199,504
老年人口(65歳以上)	34,550	70,408	221,825	42,318	2,361,723
15歳以上就業者数	53,043	118,177	368,656	68,761	3,635,394
後期高齢者数(75歳以上)	18,685	37,260	117,161	22,557	1,243,742


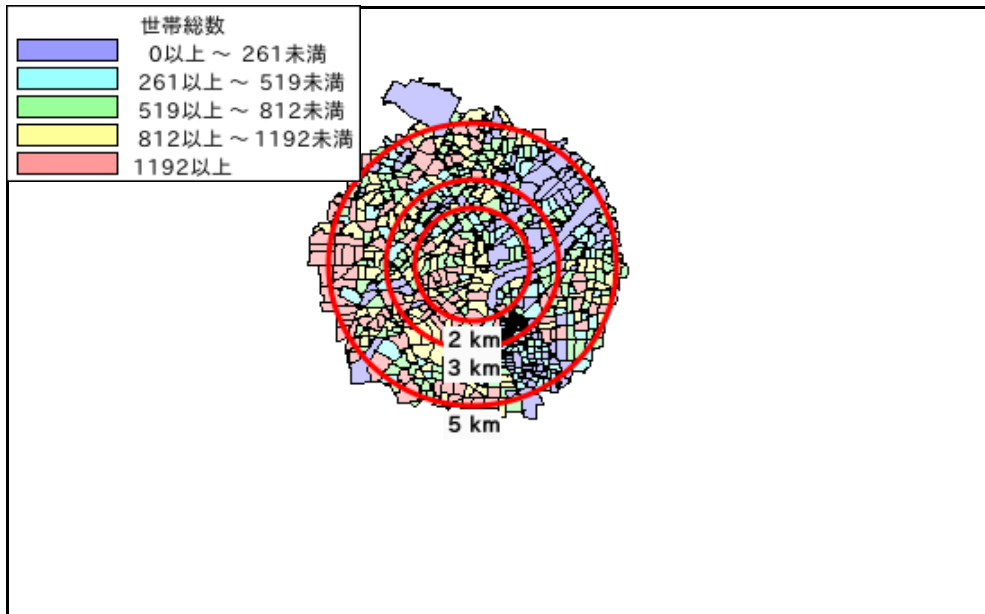
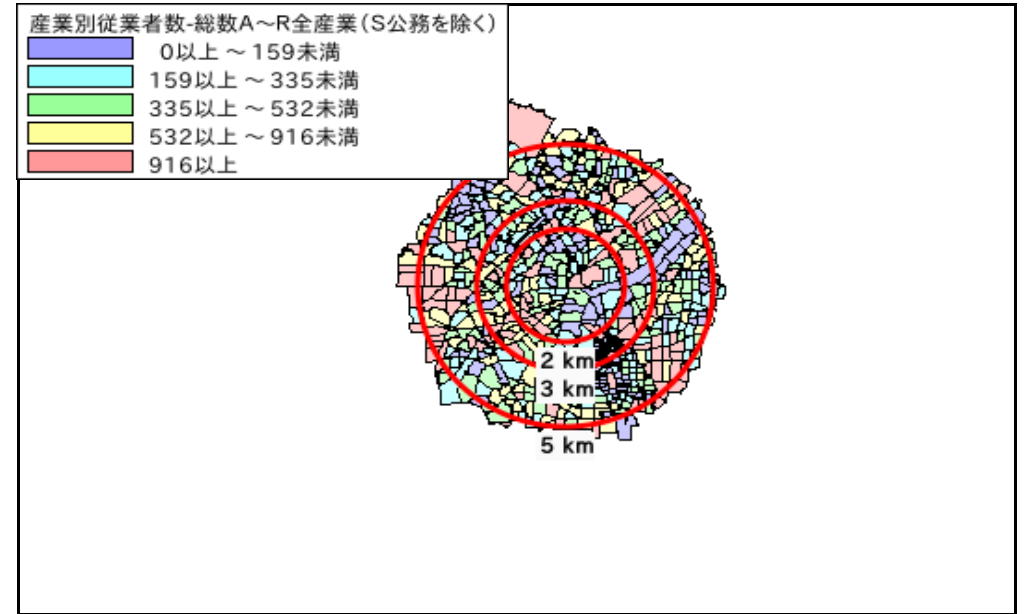
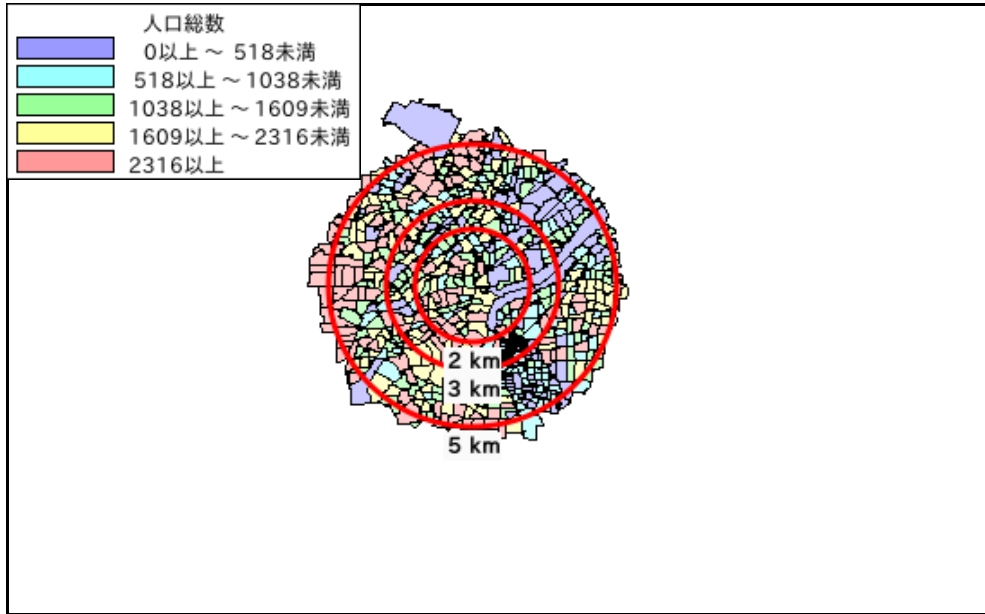


データ名	世帯数				
	半径2km	半径3km	半径5km	大阪市東淀川区	大阪府
一般世帯総数	65,901	141,841	432,758	99,606	4,126,995
単身世帯	31,716	68,532	202,220	58,105	1,727,107
2人以上世帯	34,185	73,309	230,538	41,501	2,399,888
核家族世帯	31,460	67,391	212,575	37,584	2,192,989
夫婦のみの世帯	11,186	23,931	74,841	13,609	774,121
夫婦と子供から成る世帯	13,882	30,557	98,140	15,833	1,020,391
6歳未満世帯員のいる世帯	4,161	9,903	30,463	5,086	296,413
65歳以上世帯員のいる世帯	23,530	48,003	150,710	29,607	1,568,487
持ち家世帯	26,499	60,382	203,358	29,652	2,249,351
民営借家世帯	27,048	60,519	174,425	53,183	1,371,914

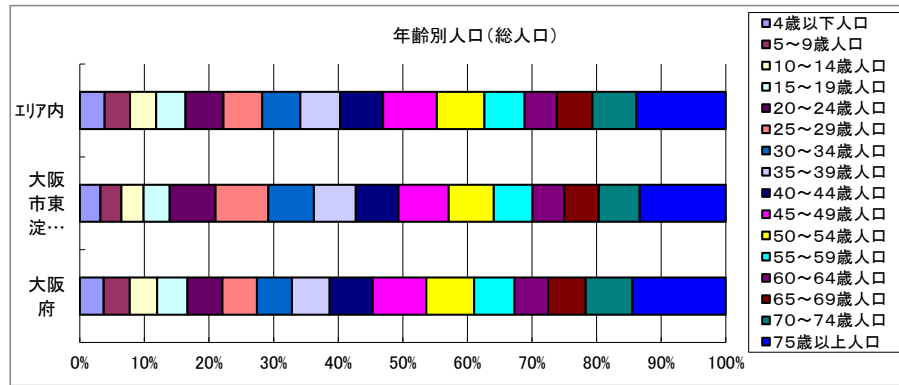
# 周辺地図



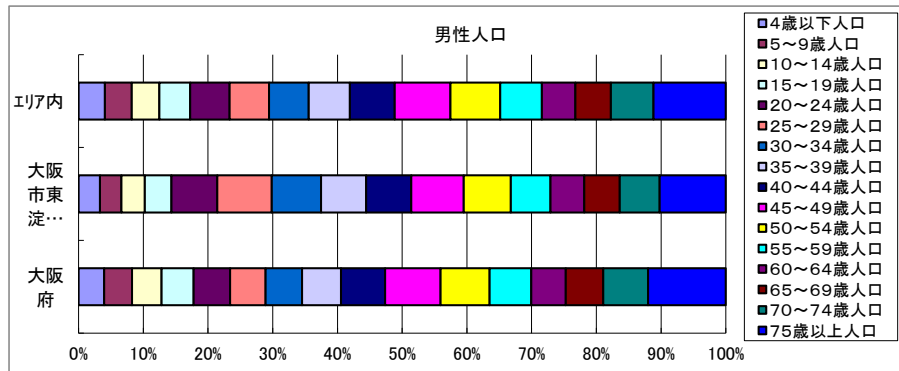
# かかる小地域



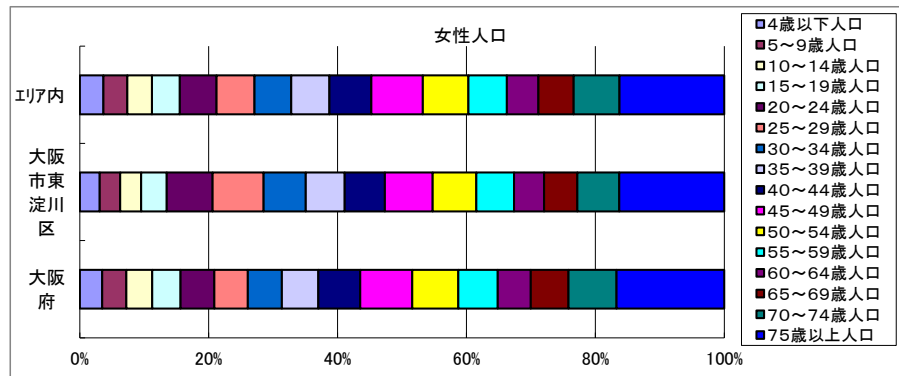
# 年齢別人口



データ名	半径2km	半径3km	半径5km	大阪市東淀川区	大阪府
総人口	130,975	281,905	876,811	177,120	8,837,685
4歳以下人口	4,477	10,677	32,663	5,388	317,414
5～9歳人口	4,669	10,362	33,339	5,526	345,940
10～14歳人口	4,931	10,609	34,225	5,796	366,145
15～19歳人口	5,822	11,953	38,537	6,833	400,821
20～24歳人口	8,053	16,589	50,046	12,031	467,195
25～29歳人口	7,961	17,465	50,712	13,847	457,956
30～34歳人口	7,472	17,072	50,209	11,936	467,024
35～39歳人口	7,482	17,133	52,004	11,007	501,482
40～44歳人口	8,210	18,372	56,915	11,168	572,362
45～49歳人口	10,238	22,212	70,357	13,142	711,919
50～54歳人口	9,107	19,588	62,688	11,856	633,679
55～59歳人口	7,744	16,563	52,512	10,157	538,085
60～64歳人口	6,302	13,591	42,644	8,345	448,981
65～69歳人口	7,061	14,879	46,553	9,021	499,249
70～74歳人口	8,804	18,269	58,111	10,740	618,732
75歳以上人口	18,685	37,260	117,161	22,557	1,243,742



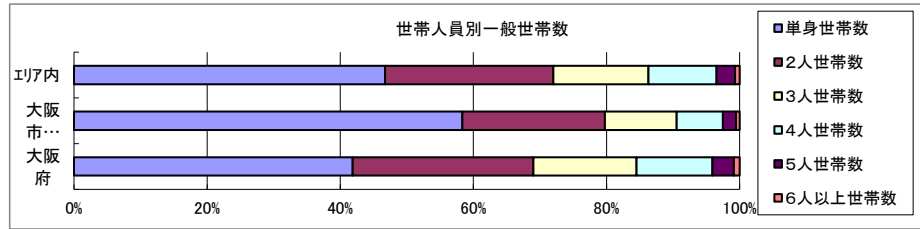
データ名	半径2km	半径3km	半径5km	大阪市東淀川区	大阪府
男性総人口	63,333	136,677	425,698	86,660	4,235,956
4歳以下人口	2,252	5,425	16,635	2,731	162,354
5～9歳人口	2,344	5,264	17,083	2,773	176,474
10～14歳人口	2,545	5,480	17,579	3,006	187,534
15～19歳人口	2,957	6,060	19,600	3,394	203,718
20～24歳人口	4,089	8,246	24,999	5,882	231,542
25～29歳人口	4,002	8,532	25,026	7,014	224,908
30～34歳人口	3,845	8,668	25,169	6,319	230,653
35～39歳人口	3,828	8,615	26,117	5,777	247,335
40～44歳人口	4,143	9,294	28,469	5,791	280,736
45～49歳人口	5,143	11,205	35,382	6,745	350,481
50～54歳人口	4,512	9,845	31,618	6,028	311,958
55～59歳人口	3,802	8,194	26,473	5,105	264,101
60～64歳人口	3,193	6,893	21,283	4,319	218,762
65～69歳人口	3,362	7,166	22,487	4,562	237,306
70～74歳人口	4,064	8,522	27,052	5,113	284,877
75歳以上人口	7,289	14,525	45,927	8,501	493,162



データ名	半径2km	半径3km	半径5km	大阪市東淀川区	大阪府
女性総人口	67,641	145,228	451,113	90,460	4,601,729
4歳以下人口	2,226	5,252	16,028	2,657	155,060
5～9歳人口	2,324	5,098	16,256	2,753	169,466
10～14歳人口	2,386	5,128	16,646	2,790	178,611
15～19歳人口	2,865	5,893	18,937	3,439	197,103
20～24歳人口	3,963	8,343	25,047	6,149	235,653
25～29歳人口	3,958	8,933	25,686	6,833	233,048
30～34歳人口	3,627	8,404	25,040	5,617	236,371
35～39歳人口	3,653	8,519	25,887	5,230	254,147
40～44歳人口	4,067	9,078	28,446	5,377	291,626
45～49歳人口	5,094	11,007	34,974	6,397	361,438
50～54歳人口	4,595	9,744	31,070	5,828	321,721
55～59歳人口	3,942	8,370	26,040	5,052	273,984
60～64歳人口	3,109	6,697	21,361	4,026	230,219
65～69歳人口	3,699	7,713	24,066	4,459	261,943
70～74歳人口	4,741	9,747	31,060	5,627	333,855
75歳以上人口	11,396	22,735	71,234	14,056	750,580



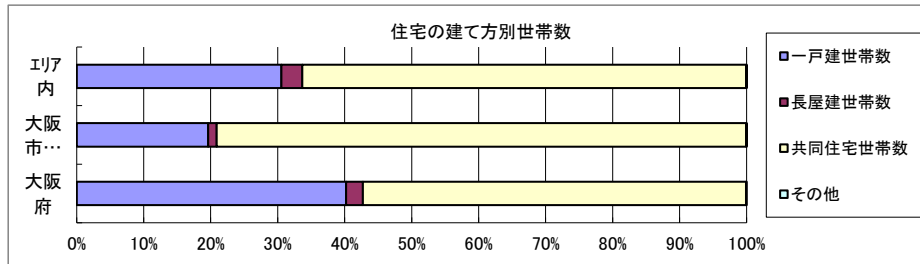
# 世帯数



データ名	半径2km	半径3km	半径5km	大阪市東淀川区	大阪府	
一般世帯総数	65,901	141,841	432,758	99,606	4,126,995	
世帯人員別	単身世帯数	31,716	68,532	202,220	58,105	1,727,107
	2人世帯数	16,792	35,341	109,365	21,358	1,121,971
	3人世帯数	8,949	19,576	61,838	10,734	638,834
	4人世帯数	6,149	13,624	44,369	6,891	470,392
	5人世帯数	1,850	3,845	12,064	1,989	133,140
	6人以上世帯数	445	923	2,902	529	35,551

親族世帯	33,509	71,772	226,009	40,161	2,350,796
核家族世帯	31,460	67,391	212,575	37,584	2,192,989
その他の親族世帯	2,049	4,381	13,434	2,577	157,807

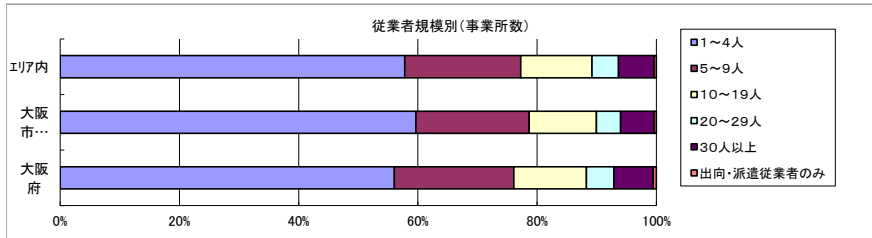
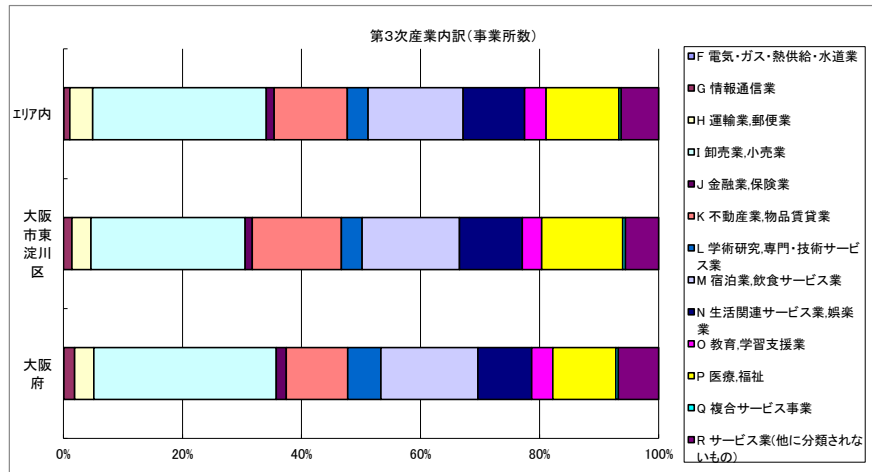
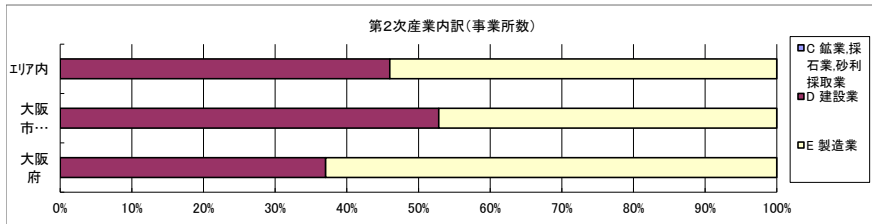
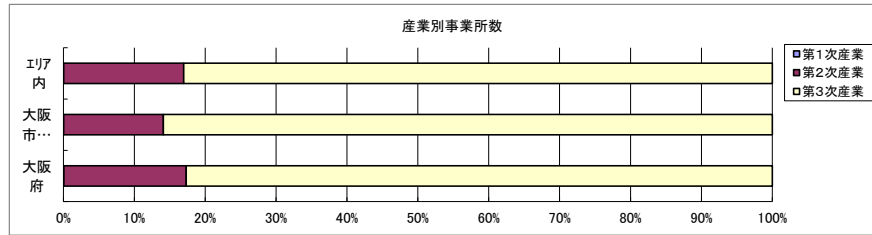
6歳未満世帯員のいる世帯	4,161	9,903	30,463	5,086	296,413
18歳未満世帯員のいる世帯	10,315	23,063	73,055	12,275	749,041
65歳以上世帯員のいる世帯	23,530	48,003	150,710	29,607	1,568,487



データ名	半径2km	半径3km	半径5km	大阪市東淀川区	大阪府	
主世帯数	64,580	138,826	424,257	98,189	4,045,691	
住宅形態	一戸建世帯数	19,766	41,714	129,622	19,268	1,626,462
	長屋建世帯数	1,300	3,099	13,202	1,227	102,115
	共同住宅世帯数	43,476	93,930	281,128	77,650	2,313,875
	1~2階建て	2,283	6,011	19,045	2,755	202,287
	3~5階建て	20,391	40,902	110,763	33,599	784,129
	6~10階建て	12,747	26,626	83,586	25,170	669,644
	11階建て以上	8,055	20,391	67,735	16,126	657,815
	その他	38	83	306	44	3,239

データ名	半径2km	半径3km	半径5km	大阪市東淀川区	大阪府	
住宅に住む一般世帯	65,232	140,258	428,850	99,113	4,090,622	
持ち家形態	持ち家世帯数	26,499	60,382	203,358	29,652	2,249,351
	民営の借家世帯数	27,048	60,519	174,425	53,183	1,371,914

# 経済センサス



データ名	半径2km	半径3km	半径5km	大阪市東淀川区	大阪府
全産業事業所数 (S公務を除く)	3,632	9,346	31,471	5,176	392,940
第1次産業	2	4	12	2	292
第2次産業	658	1,566	5,330	727	67,782
第3次産業	2,973	7,775	26,129	4,447	324,866

データ名	半径2km	半径3km	半径5km	大阪市東淀川区	大阪府
全産業従業者数 (S公務を除く)	39,887	103,854	332,503	49,182	4,393,139
第1次産業	8	32	66	16	2,428
第2次産業	11,837	26,264	71,957	9,970	826,556
第3次産業	28,041	77,558	260,480	39,196	3,564,155

データ名	半径2km	半径3km	半径5km	大阪市東淀川区	大阪府
第2次産業内訳 (事業所数)					
C 鉱業、採石業、砂利採取業	0	0	0	0	13
D 建設業	310	747	2,451	384	25,089
E 製造業	348	819	2,879	343	42,680

データ名	半径2km	半径3km	半径5km	大阪市東淀川区	大阪府
第2次産業内訳 (従業者数)					
C 鉱業、採石業、砂利採取業	0	0	0	0	132
D 建設業	2,191	5,392	18,431	2,808	222,338
E 製造業	9,646	20,872	53,526	7,162	604,086

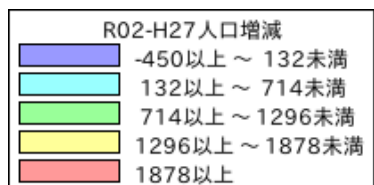
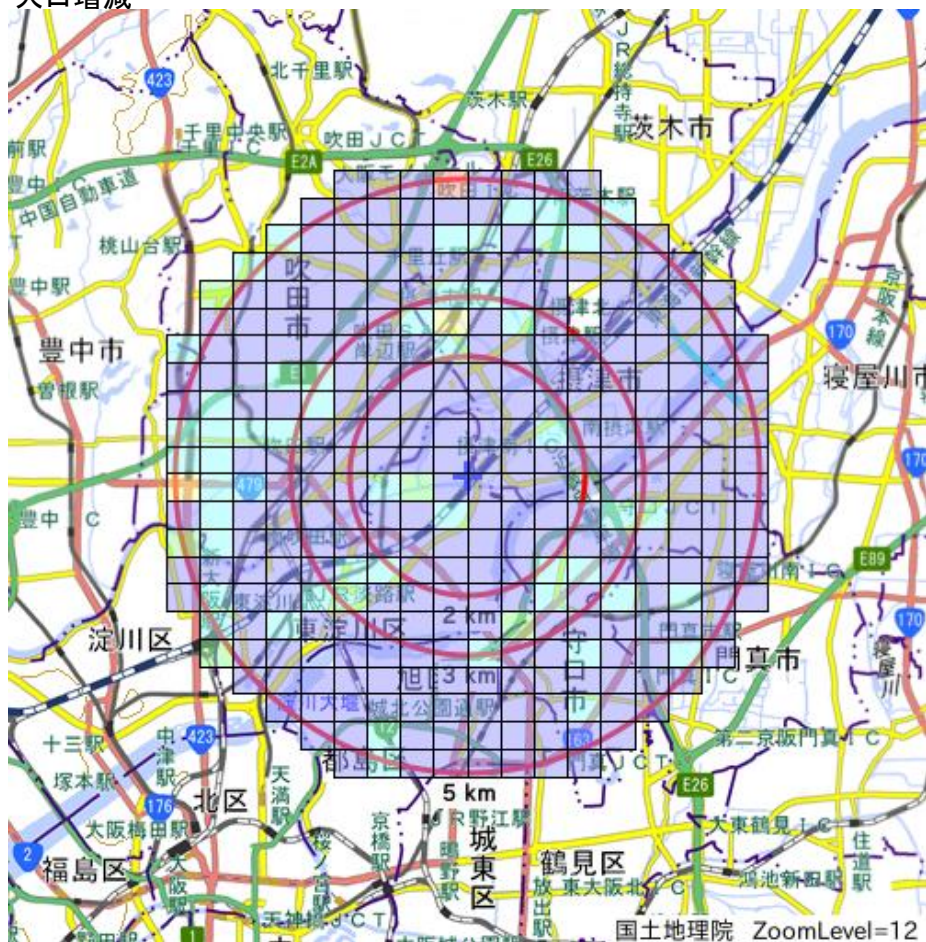
データ名	半径2km	半径3km	半径5km	大阪市東淀川区	大阪府
第3次産業内訳 (事業所数)					
F 電気・ガス・熱供給・水道業	5	9	21	1	229
G 情報通信業	21	62	261	62	5,842
H 運輸業、郵便業	132	303	1,003	143	10,489
I 卸売業、小売業	742	2,024	7,616	1,152	99,597
J 金融業、保険業	35	122	350	53	5,442
K 不動産業、物品賃貸業	485	1,069	3,214	665	33,574
L 学術研究、専門・技術サービス業	68	224	905	156	18,083
M 宿泊業、飲食サービス業	473	1,295	4,176	727	52,979
N 生活関連サービス業、娯楽業	343	845	2,695	469	29,366
O 教育、学習支援業	98	285	950	145	11,546
P 医療、福祉	381	1,010	3,196	606	34,357
Q 複合サービス事業	14	31	102	20	1,380
R サービス業(他に分類されないもの)	176	496	1,640	248	21,982

データ名	半径2km	半径3km	半径5km	大阪市東淀川区	大阪府
第3次産業内訳 (従業者数)					
F 電気・ガス・熱供給・水道業	57	159	388	7	12,504
G 情報通信業	128	1,038	5,177	418	139,601
H 運輸業、郵便業	3,424	8,634	24,259	2,770	256,896
I 卸売業、小売業	6,809	18,818	73,696	10,975	1,002,387
J 金融業、保険業	364	1,655	4,688	595	124,950
K 不動産業、物品賃貸業	1,356	3,613	11,445	2,125	146,899
L 学術研究、専門・技術サービス業	989	3,480	12,488	1,185	146,694
M 宿泊業、飲食サービス業	2,727	8,223	27,875	4,432	415,766
N 生活関連サービス業、娯楽業	1,486	4,568	12,860	2,381	169,344
O 教育、学習支援業	2,288	4,917	14,833	2,541	143,651
P 医療、福祉	6,511	15,065	48,005	9,047	574,571
Q 複合サービス事業	95	708	1,417	435	21,080
R サービス業(他に分類されないもの)	1,807	6,680	23,349	2,285	409,812

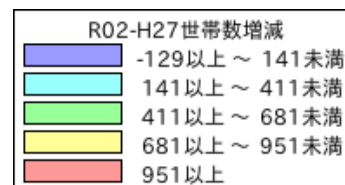
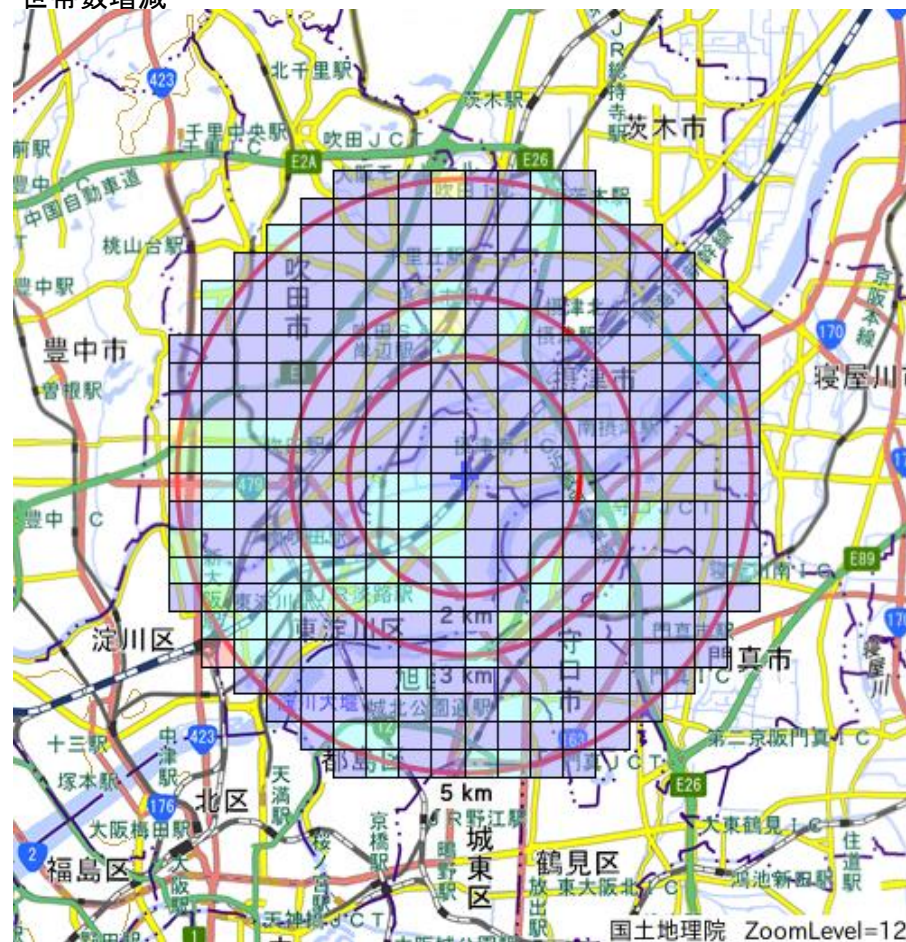
データ名	半径2km	半径3km	半径5km	大阪市東淀川区	大阪府
従業者規模別 (事業所数)					
1~4人	2,147	5,421	18,189	3,089	220,240
5~9人	673	1,841	6,119	983	78,768
10~19人	425	1,068	3,762	584	47,879
20~29人	157	398	1,407	209	18,039
30人以上	219	586	1,870	291	25,989
出向・派遣従業者のみ	10	31	124	20	2,025

データ名	半径2km	半径3km	半径5km	大阪市東淀川区	大阪府
従業者規模別 (従業者数)					
1~4人	4,452	11,520	38,529	6,343	477,134
5~9人	4,399	12,030	40,057	6,416	516,481
10~19人	5,722	14,476	50,917	7,810	647,503
20~29人	3,774	9,498	33,317	5,007	429,026
30人以上	21,539	56,329	169,683	23,606	2,322,995

### 人口増減

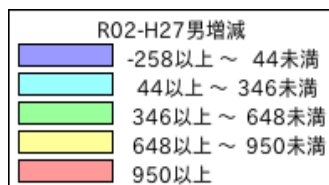
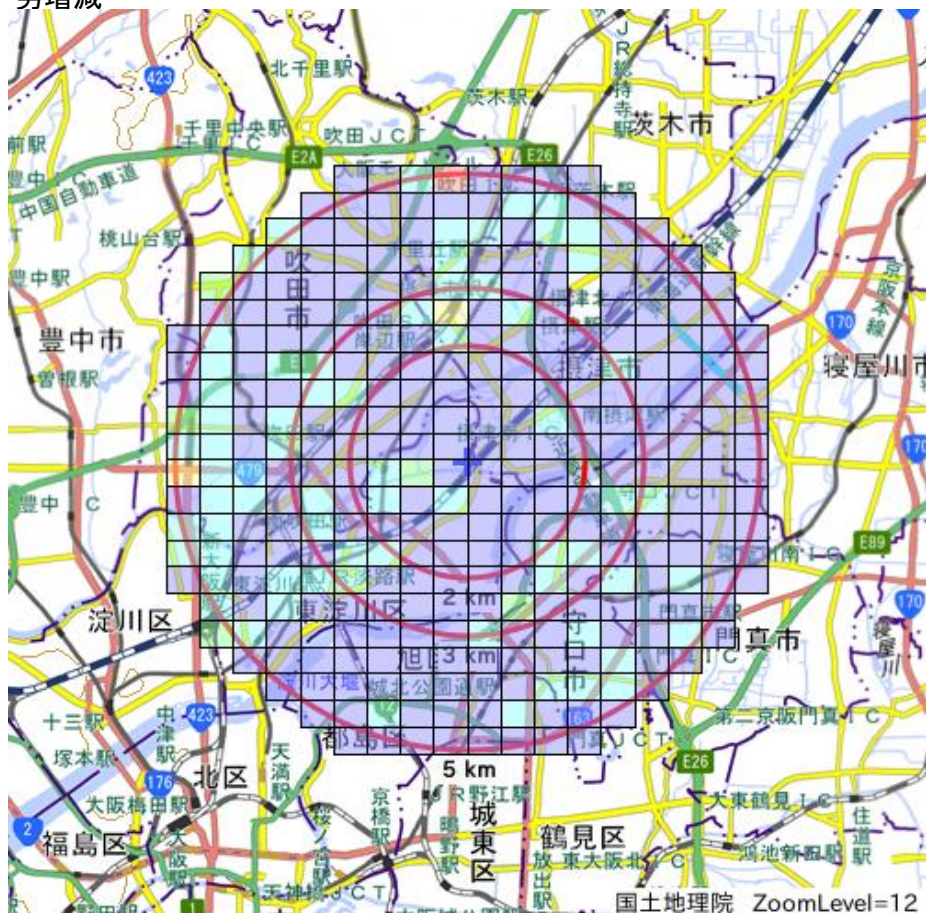


### 世帯数増減





### 男増減



### 女増減

