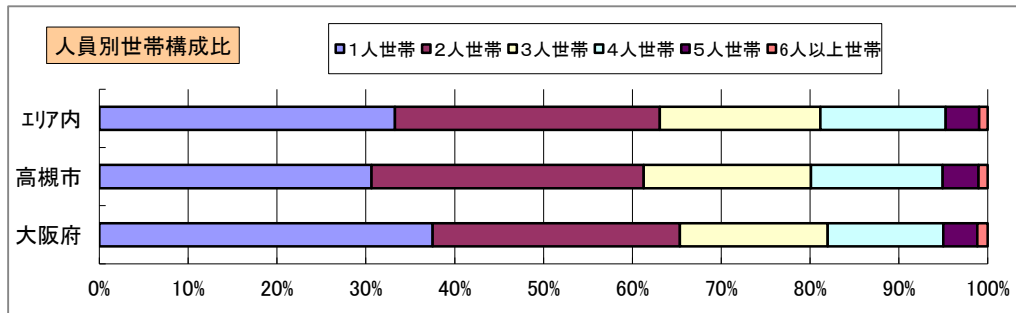
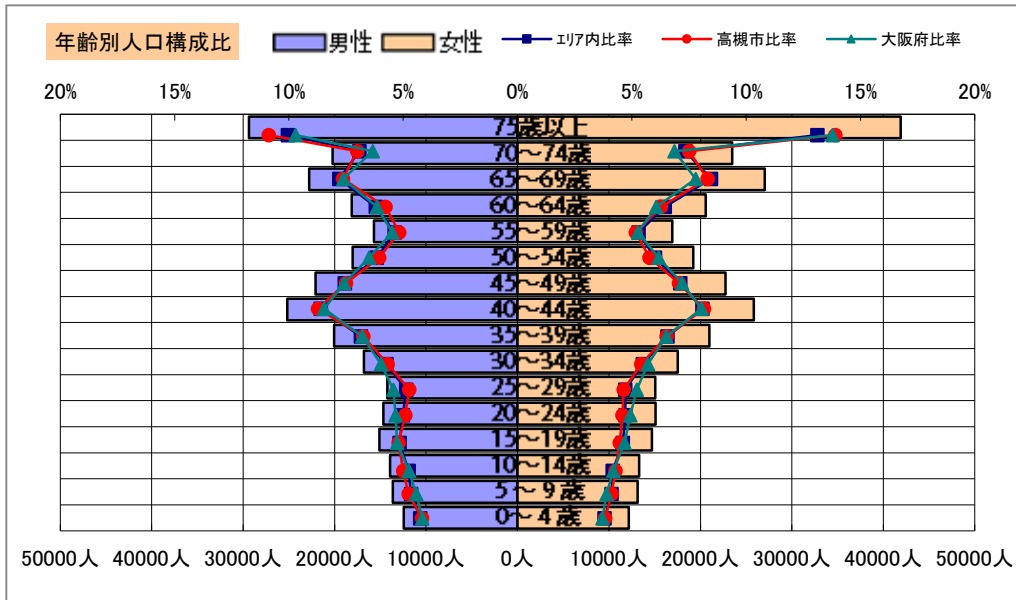


基本分析

調査地点 大阪府高槻市大塚町3丁目 エリア範囲 半径2km 半径3km 半径5km



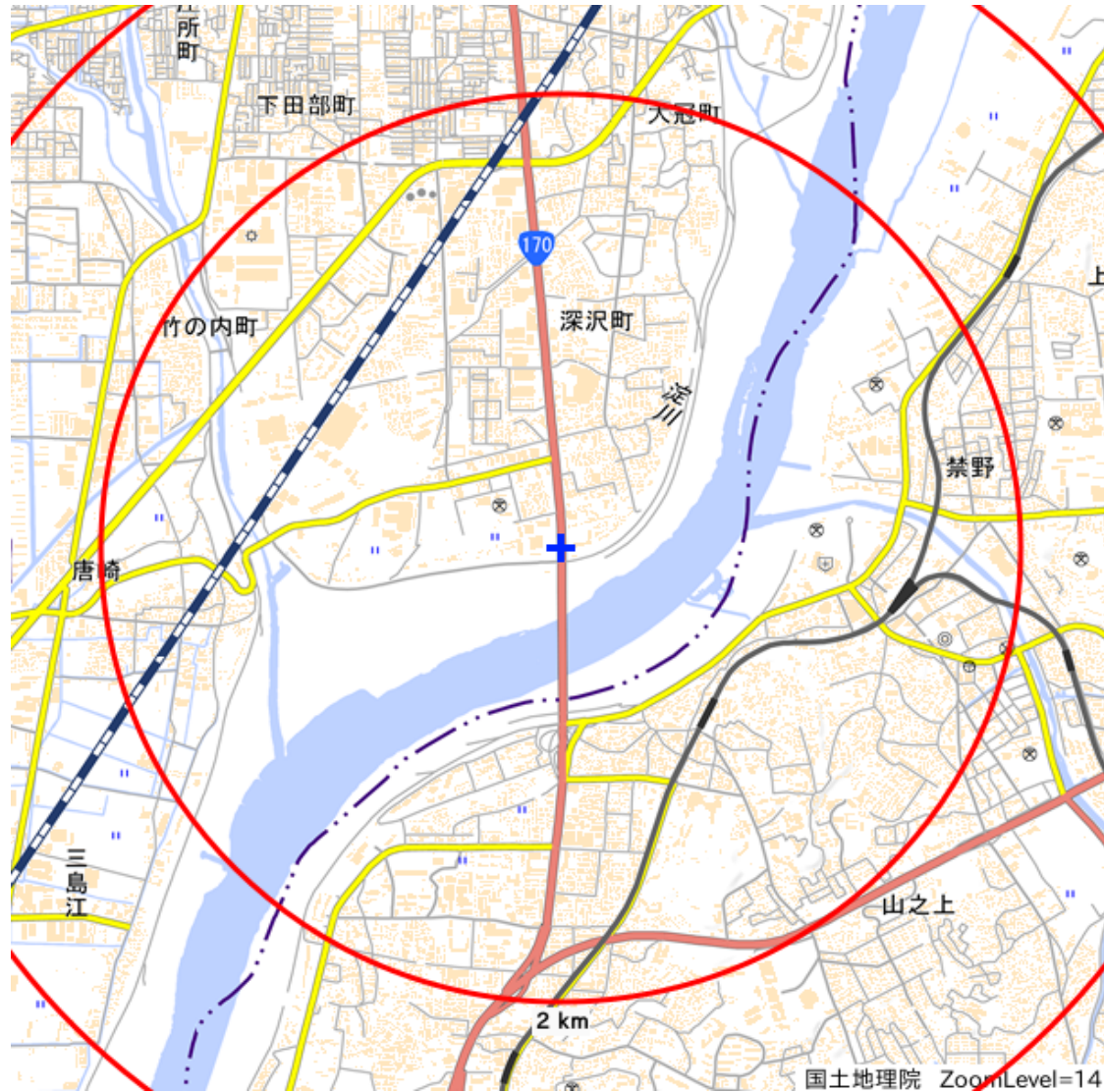
データ名	人口				
	半径2km	半径3km	半径5km	高槻市	大阪府
人口総数	82,659	207,498	625,460	351,829	8,839,469
男人口	39,560	99,346	299,923	168,057	4,256,049
女人口	43,099	108,151	325,537	183,772	4,583,420

75歳以上	8,913	23,922	71,273	43,462	1,030,480
70-74	5,477	14,786	43,718	25,365	575,811
65-69	6,177	16,617	49,822	27,857	672,033
60-64	4,684	12,588	38,689	21,032	531,662
55-59	3,922	10,401	32,629	18,053	467,690
50-54	4,746	12,158	37,236	20,587	551,324
45-49	6,120	14,919	44,845	25,371	643,324
40-44	7,178	16,894	51,017	29,381	718,598
35-39	5,719	13,393	41,011	23,089	578,529
30-34	4,328	10,856	34,311	19,326	508,261
25-29	3,554	9,303	29,320	16,363	463,425
20-24	3,686	9,534	29,767	16,535	446,399
15-19	4,038	10,075	29,777	16,795	432,442
10-14	4,073	9,395	27,238	16,130	388,630
5-9	4,176	9,215	26,763	15,417	361,836
0-4	3,541	8,309	24,596	13,936	342,645

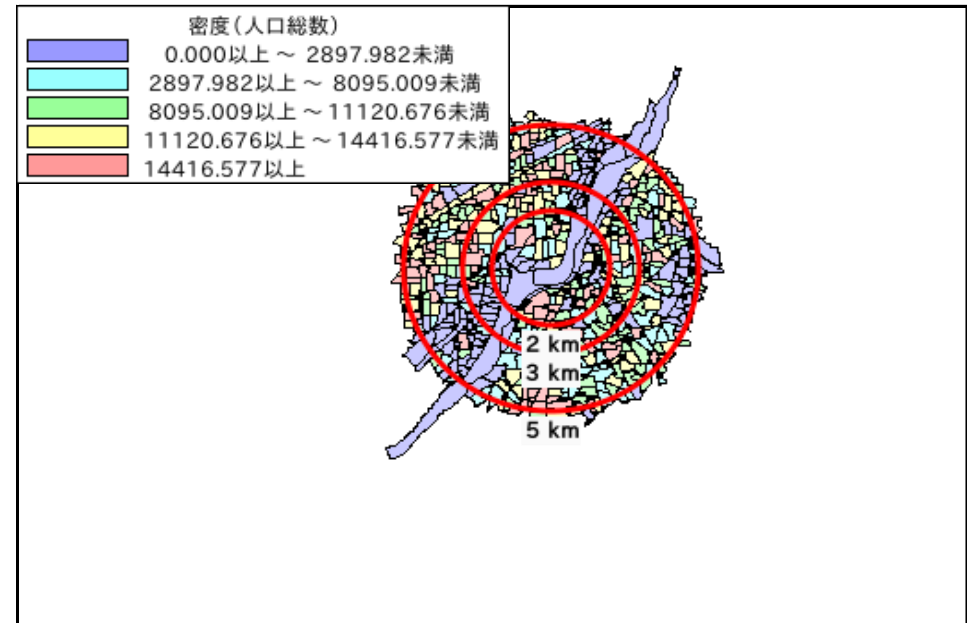
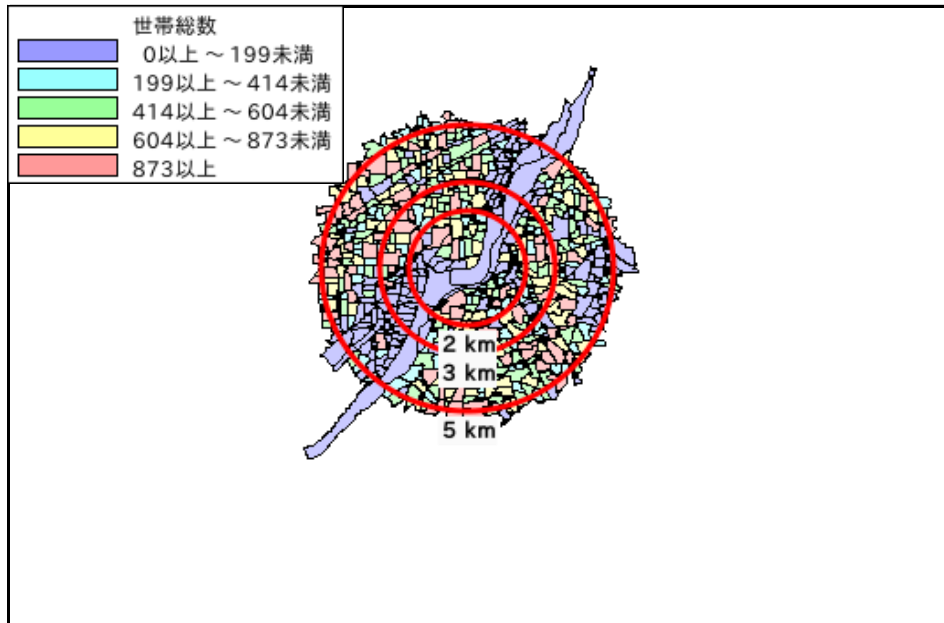
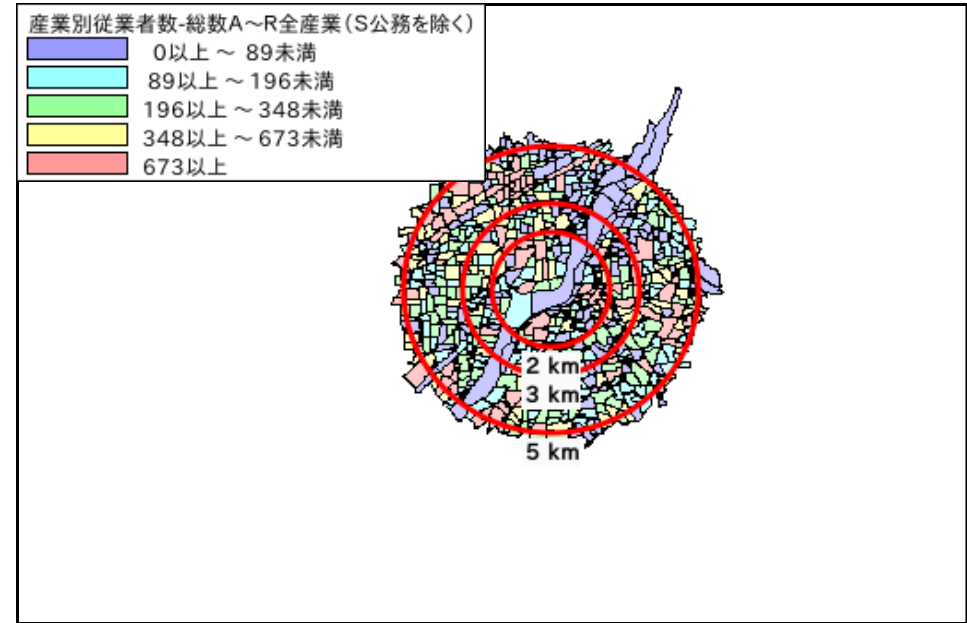
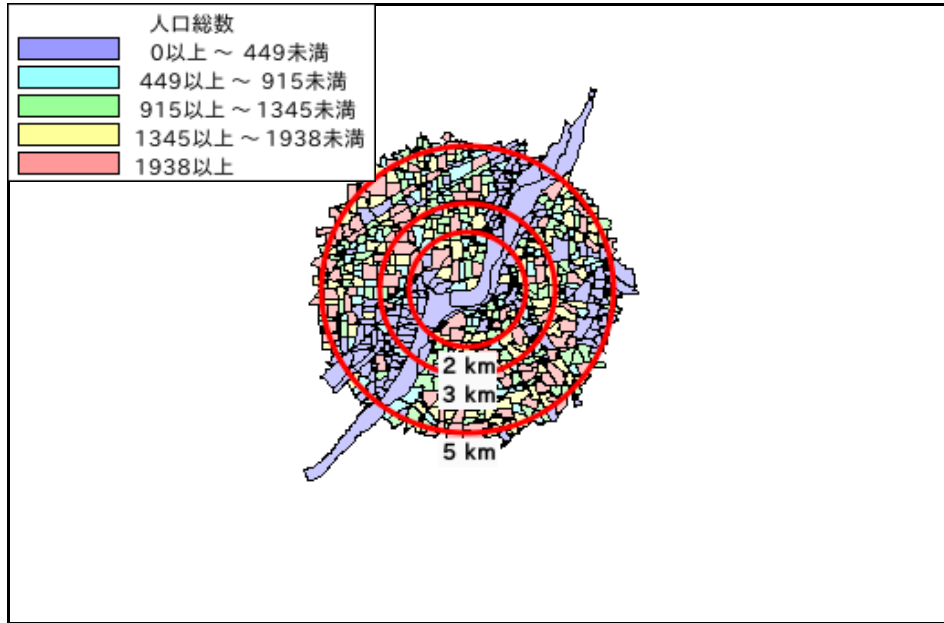
年少人口(0歳~14歳)	11,790	26,919	78,597	45,483	1,093,111
生産年齢人口(15歳~64歳)	47,975	120,119	368,602	206,532	5,341,654
老年人口(65歳以上)	20,566	55,325	164,814	96,684	2,278,324
15歳以上就業者数	34,653	87,414	267,815	150,214	3,777,655
後期高齢者数(75歳以上)	8,913	23,922	71,273	43,462	1,030,480

データ名	世帯数				
	半径2km	半径3km	半径5km	高槻市	大阪府
一般世帯総数	34,645	88,012	270,215	147,900	3,918,441
単身世帯	11,023	27,948	89,934	45,301	1,470,615
2人以上世帯	23,622	60,064	180,281	102,599	2,447,826
核家族世帯	21,730	55,181	165,491	94,844	2,197,734
夫婦のみ世帯	7,257	19,137	58,556	33,673	763,849
夫婦と子供から成る世帯	11,258	27,359	80,873	46,645	1,054,207
6歳未満世帯員のいる世帯	3,374	7,733	23,062	13,135	318,386
65歳以上世帯員のいる世帯	13,618	36,611	109,687	62,715	1,531,940
持ち家世帯	21,791	53,943	162,582	94,811	2,178,770
民営借家世帯	8,319	19,942	68,019	32,184	1,232,340

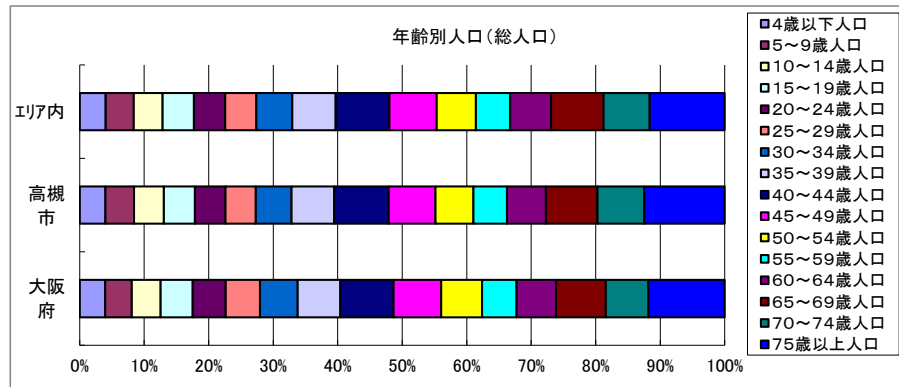
周辺地図



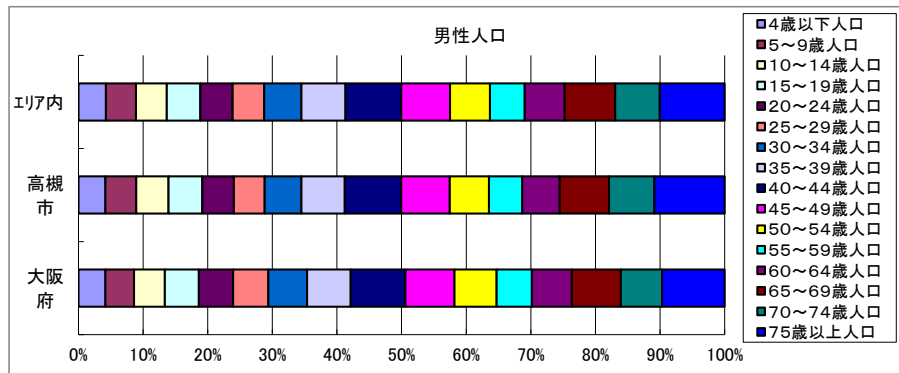
かかる小地域



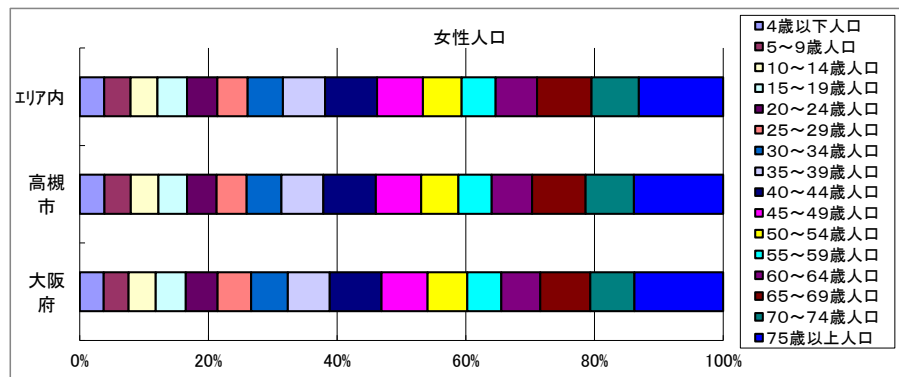
年齢別人口



データ名	半径2km	半径3km	半径5km	高槻市	大阪府	
総人口	82,659	207,498	625,460	351,829	8,839,469	
年齢別人口(総人口)	4歳以下人口	3,541	8,309	24,596	13,936	342,645
	5～9歳人口	4,176	9,215	26,763	15,417	361,836
	10～14歳人口	4,073	9,395	27,238	16,130	388,630
	15～19歳人口	4,038	10,075	29,777	16,795	432,442
	20～24歳人口	3,686	9,534	29,767	16,535	446,399
	25～29歳人口	3,554	9,303	29,320	16,363	463,425
	30～34歳人口	4,328	10,856	34,311	19,326	508,261
	35～39歳人口	5,719	13,393	41,011	23,089	578,529
	40～44歳人口	7,178	16,894	51,017	29,381	718,598
	45～49歳人口	6,120	14,919	44,845	25,371	643,324
	50～54歳人口	4,746	12,158	37,236	20,587	551,324
	55～59歳人口	3,922	10,401	32,629	18,053	467,690
	60～64歳人口	4,684	12,588	38,689	21,032	531,662
	65～69歳人口	6,177	16,617	49,822	27,857	672,033
	70～74歳人口	5,477	14,786	43,718	25,365	575,811
75歳以上人口	8,913	23,922	71,273	43,462	1,030,480	

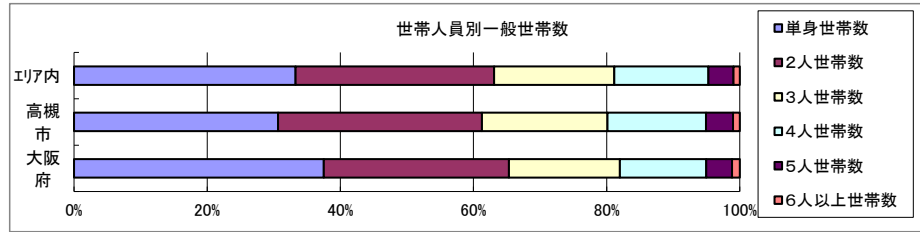


データ名	半径2km	半径3km	半径5km	高槻市	大阪府	
男性総人口	39,560	99,346	299,923	168,057	4,256,049	
年齢別人口(男性人口)	4歳以下人口	1,806	4,213	12,442	6,940	174,506
	5～9歳人口	2,107	4,652	13,628	7,909	185,319
	10～14歳人口	2,138	4,878	13,935	8,297	199,029
	15～19歳人口	2,068	5,140	15,093	8,636	220,305
	20～24歳人口	1,739	4,663	14,685	8,143	223,152
	25～29歳人口	1,677	4,497	14,255	7,875	227,414
	30～34歳人口	2,101	5,336	16,790	9,435	250,022
	35～39歳人口	2,726	6,491	20,047	11,193	283,946
	40～44歳人口	3,566	8,355	25,176	14,485	354,421
	45～49歳人口	3,063	7,375	22,096	12,457	317,665
	50～54歳人口	2,319	5,895	18,027	10,041	272,067
	55～59歳人口	1,864	5,000	15,706	8,591	229,542
	60～64歳人口	2,164	5,733	18,120	9,590	257,279
	65～69歳人口	2,830	7,574	22,793	12,667	319,015
	70～74歳人口	2,544	6,852	20,234	11,648	265,395
75歳以上人口	3,636	9,890	29,362	18,073	406,405	



データ名	半径2km	半径3km	半径5km	高槻市	大阪府	
女性総人口	43,099	108,151	325,537	183,772	4,583,420	
年齢別人口(女性人口)	4歳以下人口	1,735	4,096	12,154	6,996	168,139
	5～9歳人口	2,069	4,563	13,135	7,508	176,517
	10～14歳人口	1,936	4,517	13,302	7,833	189,601
	15～19歳人口	1,970	4,935	14,684	8,159	212,137
	20～24歳人口	1,947	4,870	15,082	8,392	223,247
	25～29歳人口	1,877	4,805	15,064	8,488	236,011
	30～34歳人口	2,226	5,519	17,521	9,891	258,239
	35～39歳人口	2,994	6,902	20,964	11,896	294,583
	40～44歳人口	3,622	8,539	25,841	14,896	364,177
	45～49歳人口	3,057	7,543	22,749	12,914	325,659
	50～54歳人口	2,427	6,263	19,209	10,546	279,257
	55～59歳人口	2,058	5,400	16,923	9,462	238,148
	60～64歳人口	2,519	6,855	20,569	11,442	274,383
	65～69歳人口	3,347	9,043	27,029	15,190	353,018
	70～74歳人口	2,932	7,934	23,484	13,717	310,416
75歳以上人口	5,277	14,032	41,911	25,389	624,075	

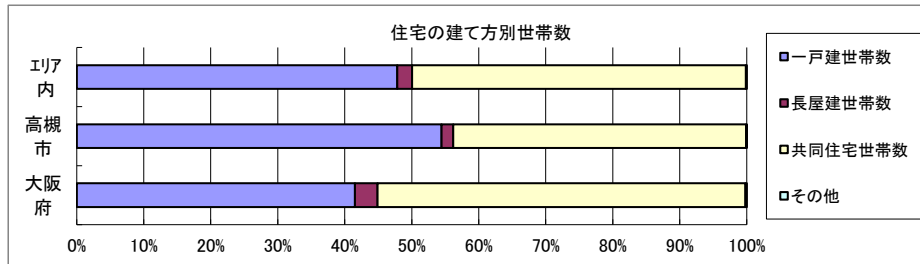
世帯数



データ名	半径2km	半径3km	半径5km	高槻市	大阪府	
一般世帯総数	34,645	88,012	270,215	147,900	3,918,441	
世帯人員別	単身世帯数	11,023	27,948	89,934	45,301	1,470,615
	2人世帯数	9,995	26,457	80,581	45,308	1,089,777
	3人世帯数	6,343	16,166	48,805	27,876	651,883
	4人世帯数	5,492	13,057	38,133	21,886	509,361
	5人世帯数	1,429	3,493	10,178	6,002	151,453
	6人以上世帯数	363	891	2,584	1,527	45,352

親族世帯	23,148	58,872	176,883	101,612	2,387,612
核家族世帯	21,730	55,181	165,491	94,844	2,197,734
その他の親族世帯	1,418	3,691	11,393	6,768	189,878

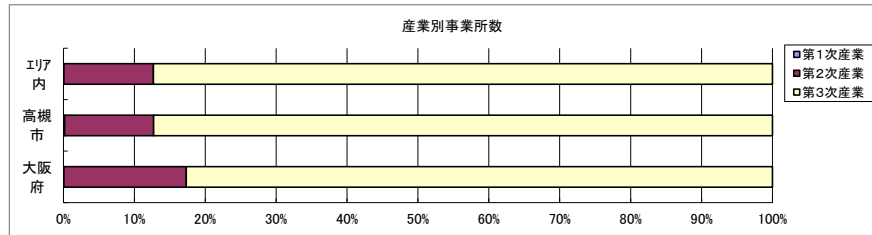
6歳未満世帯員のいる世帯	3,374	7,733	23,062	13,135	318,386
18歳未満世帯員のいる世帯	8,402	19,492	57,330	32,985	799,568
65歳以上世帯員のいる世帯	13,618	36,611	109,687	62,715	1,531,940



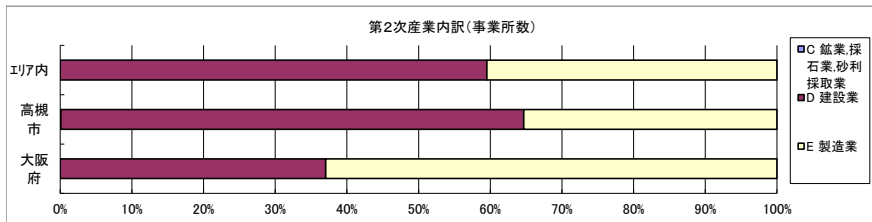
データ名	半径2km	半径3km	半径5km	高槻市	大阪府	
主世帯数	33,983	86,128	263,871	143,772	3,834,368	
住宅形態	一戸建世帯数	15,357	41,306	126,222	78,291	1,592,041
	長屋建世帯数	583	1,808	5,876	2,484	129,808
	共同住宅世帯数	18,020	42,931	131,482	62,851	2,105,158
	1~2階建て	2,321	5,829	17,808	8,918	196,555
	3~5階建て	7,741	21,893	65,122	34,291	731,276
	6~10階建て	4,543	9,802	27,902	12,624	605,722
	11階建て以上	3,415	5,406	20,649	7,018	571,605
	その他	23	83	291	146	7,361

データ名	半径2km	半径3km	半径5km	高槻市	大阪府	
住宅に住む一般世帯	34,284	86,899	266,223	145,598	3,867,305	
持ち家形態	持ち家世帯数	21,791	53,943	162,582	94,811	2,178,770
	民営の借家世帯数	8,319	19,942	68,019	32,184	1,232,340

経済センサス



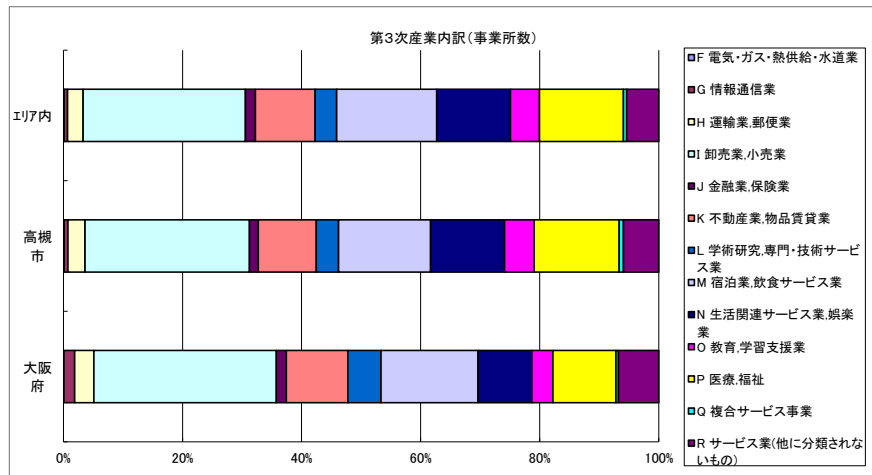
データ名	半径2km	半径3km	半径5km	高槻市	大阪府
全産業事業所数 (S公務を除く)	2,468	5,365	18,003	9,320	392,940
第1次産業	1	3	12	15	292
第2次産業	309	710	2,273	1,169	67,782
第3次産業	2,157	4,652	15,718	8,136	324,866



データ名	半径2km	半径3km	半径5km	高槻市	大阪府
全産業従業者数 (S公務を除く)	33,515	62,388	198,901	102,933	4,393,139
第1次産業	6	14	71	77	2,428
第2次産業	4,156	8,266	33,869	16,965	826,556
第3次産業	29,355	54,107	164,960	85,891	3,564,155

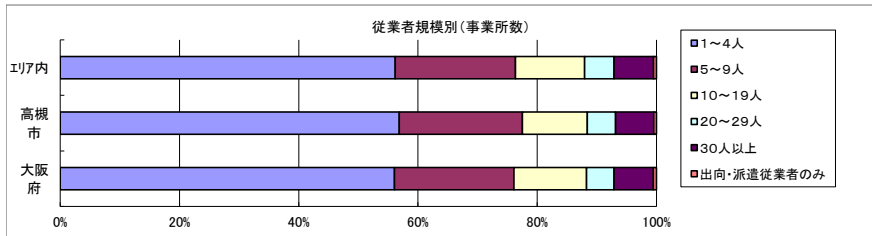
データ名	半径2km	半径3km	半径5km	高槻市	大阪府
第2次産業内訳 (事業所数)					
C 鉱業、採石業、砂利採取業	0	0	0	1	13
D 建設業	186	451	1,353	755	25,089
E 製造業	123	259	920	413	42,680

データ名	半径2km	半径3km	半径5km	高槻市	大阪府
第2次産業内訳 (従業者数)					
C 鉱業、採石業、砂利採取業	0	0	0	53	132
D 建設業	1,503	3,339	9,144	5,182	222,338
E 製造業	2,653	4,927	24,725	11,730	604,086



データ名	半径2km	半径3km	半径5km	高槻市	大阪府
第3次産業内訳 (事業所数)					
F 電気・ガス・熱供給・水道業	5	9	16	8	229
G 情報通信業	18	31	92	52	5,842
H 運輸業、郵便業	70	138	412	234	10,489
I 卸売業、小売業	569	1,271	4,285	2,247	99,597
J 金融業、保険業	62	96	265	121	5,442
K 不動産業、物品賃貸業	192	418	1,575	794	33,574
L 学術研究、専門・技術サービス業	89	189	566	304	18,083
M 宿泊業、飲食サービス業	359	727	2,646	1,258	52,979
N 生活関連サービス業、娯楽業	254	565	1,948	1,010	29,366
O 教育、学習支援業	100	229	762	403	11,546
P 医療、福祉	288	674	2,218	1,164	34,357
Q 複合サービス事業	12	31	86	58	1,380
R サービス業(他に分類されないもの)	139	274	847	483	21,982

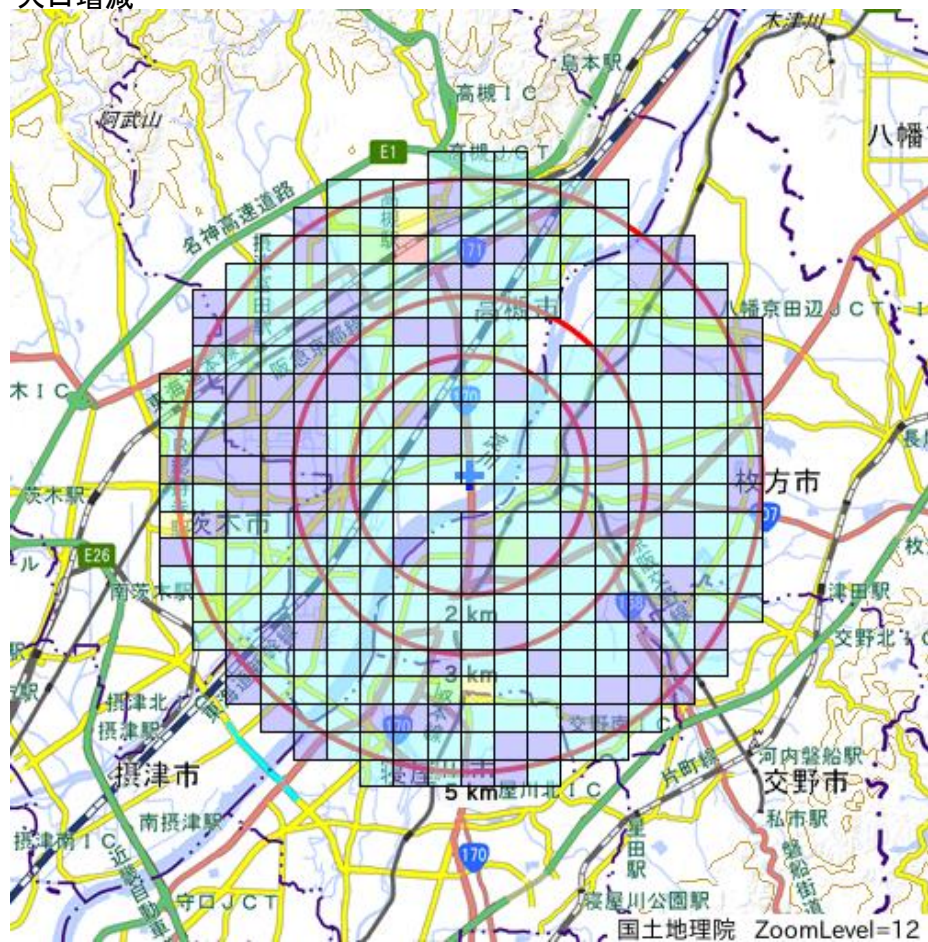
データ名	半径2km	半径3km	半径5km	高槻市	大阪府
第3次産業内訳 (従業者数)					
F 電気・ガス・熱供給・水道業	114	334	499	392	12,504
G 情報通信業	282	346	649	307	139,601
H 運輸業、郵便業	2,558	4,981	13,912	7,153	256,896
I 卸売業、小売業	6,108	12,490	41,752	22,529	1,002,387
J 金融業、保険業	1,441	1,730	4,234	1,852	124,950
K 不動産業、物品賃貸業	1,133	2,109	6,664	3,285	146,899
L 学術研究、専門・技術サービス業	495	885	3,964	1,939	146,694
M 宿泊業、飲食サービス業	3,987	6,685	21,100	10,278	415,766
N 生活関連サービス業、娯楽業	2,050	3,284	9,588	4,577	169,344
O 教育、学習支援業	1,233	2,577	7,894	3,673	143,651
P 医療、福祉	7,144	13,591	40,723	22,678	574,571
Q 複合サービス事業	149	288	1,598	1,067	21,080
R サービス業(他に分類されないもの)	2,661	4,807	12,383	6,161	409,812



データ名	半径2km	半径3km	半径5km	高槻市	大阪府
従業者規模別 (事業所数)					
1~4人	1,214	2,890	10,113	5,301	220,240
5~9人	523	1,105	3,636	1,922	78,768
10~19人	364	681	2,087	1,017	47,879
20~29人	145	273	888	440	18,039
30人以上	209	393	1,192	598	25,989
出向・派遣従業者のみ	14	24	88	42	2,025

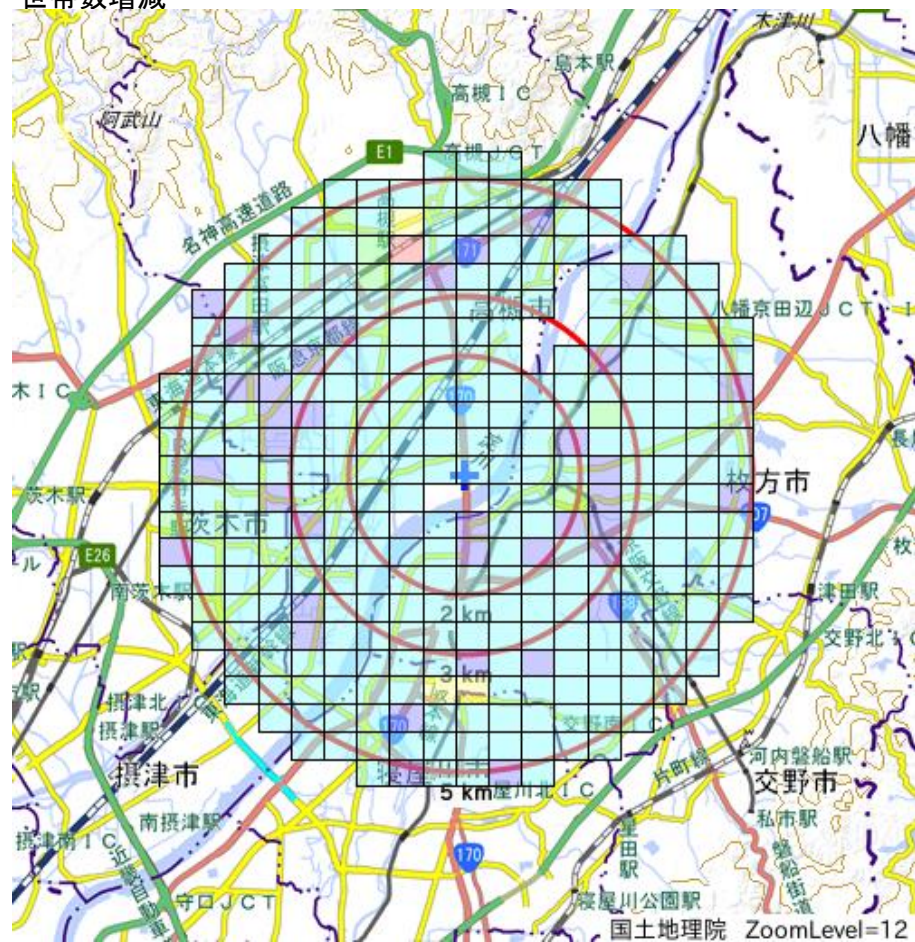
データ名	半径2km	半径3km	半径5km	高槻市	大阪府
従業者規模別 (従業者数)					
1~4人	2,715	6,289	21,579	11,233	477,134
5~9人	3,451	7,298	23,784	12,570	516,481
10~19人	5,029	9,302	28,489	13,995	647,503
20~29人	3,504	6,562	21,226	10,612	429,026
30人以上	18,817	32,937	103,823	54,523	2,322,995

人口増減



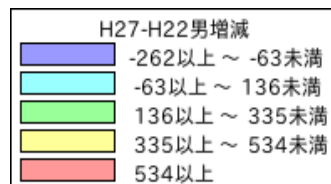
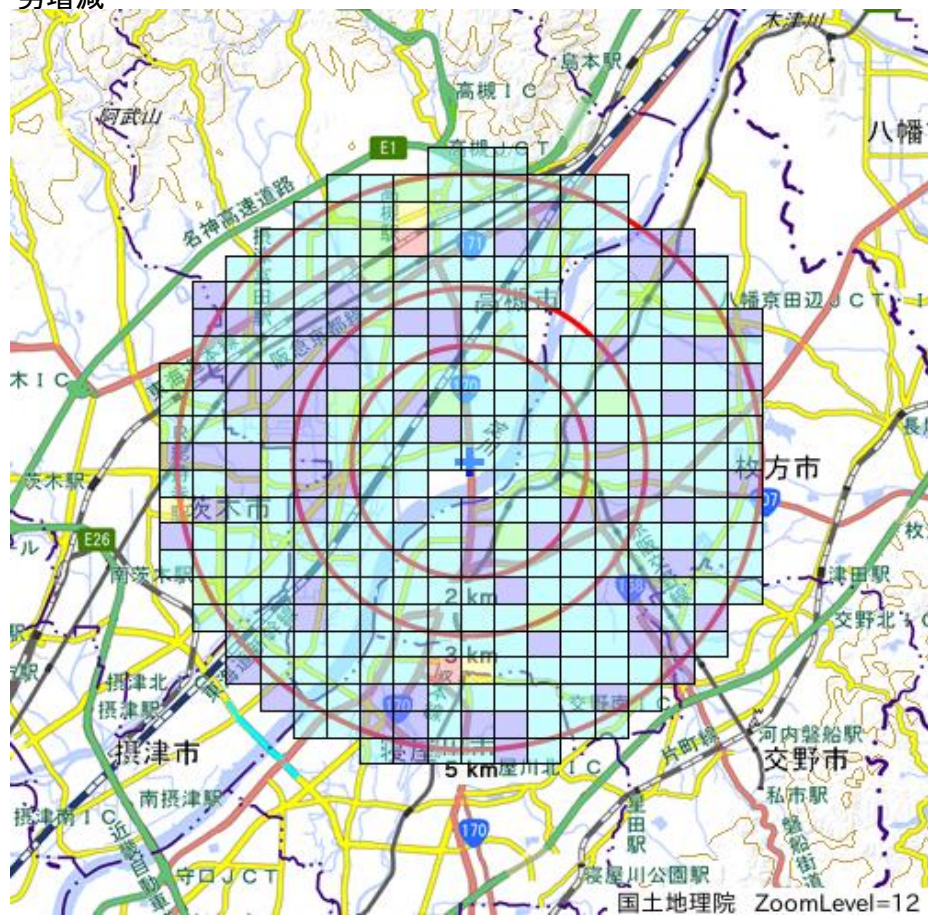
H27-H22人口増減	
Purple	-511以上 ~ -79未満
Cyan	-79以上 ~ 353未満
Light Green	353以上 ~ 785未満
Yellow	785以上 ~ 1217未満
Red	1217以上

世帯数増減



H27-H22世帯数増減	
Purple	-252以上 ~ -42未満
Cyan	-42以上 ~ 168未満
Light Green	168以上 ~ 378未満
Yellow	378以上 ~ 588未満
Red	588以上

男増減



女増減

