

# 基本分析

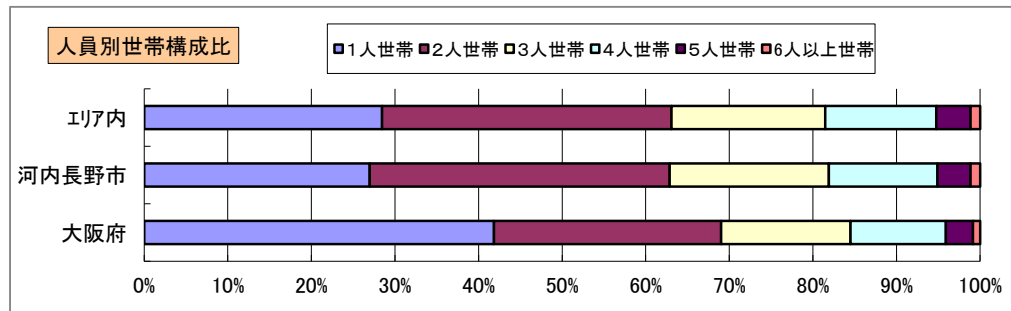
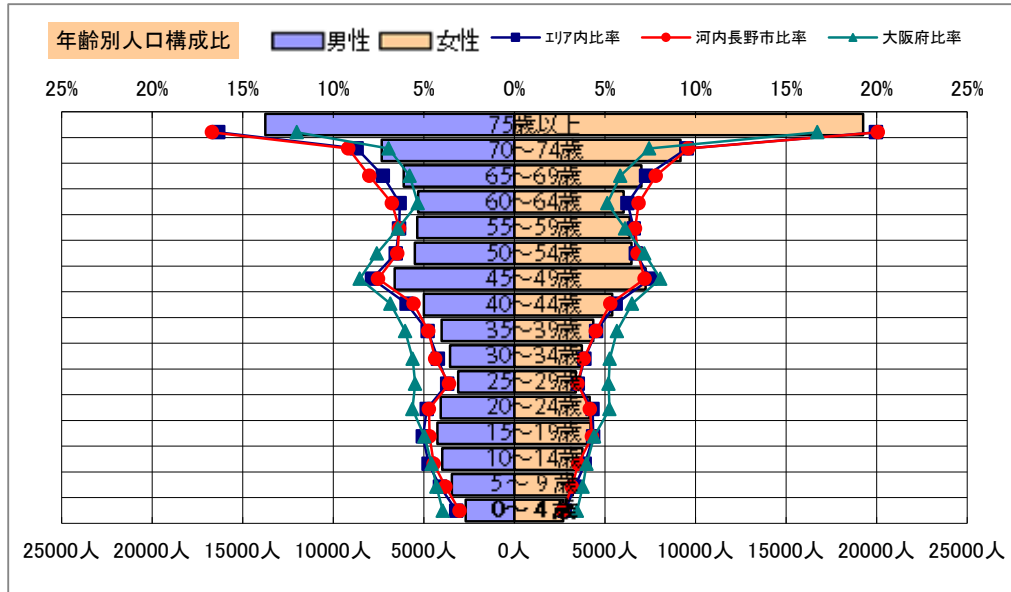
調査地点 大阪府河内長野市寿町 エリア範囲 半径2km 半径3km 半径5km

| データ名 | 人口     |        |         |         |           |
|------|--------|--------|---------|---------|-----------|
|      | 半径2km  | 半径3km  | 半径5km   | 河内長野市   | 大阪府       |
| 人口総数 | 44,904 | 84,649 | 182,613 | 101,692 | 8,837,685 |
| 男人口  | 20,829 | 39,337 | 85,163  | 47,392  | 4,235,956 |
| 女人口  | 24,075 | 45,311 | 97,450  | 54,300  | 4,601,729 |

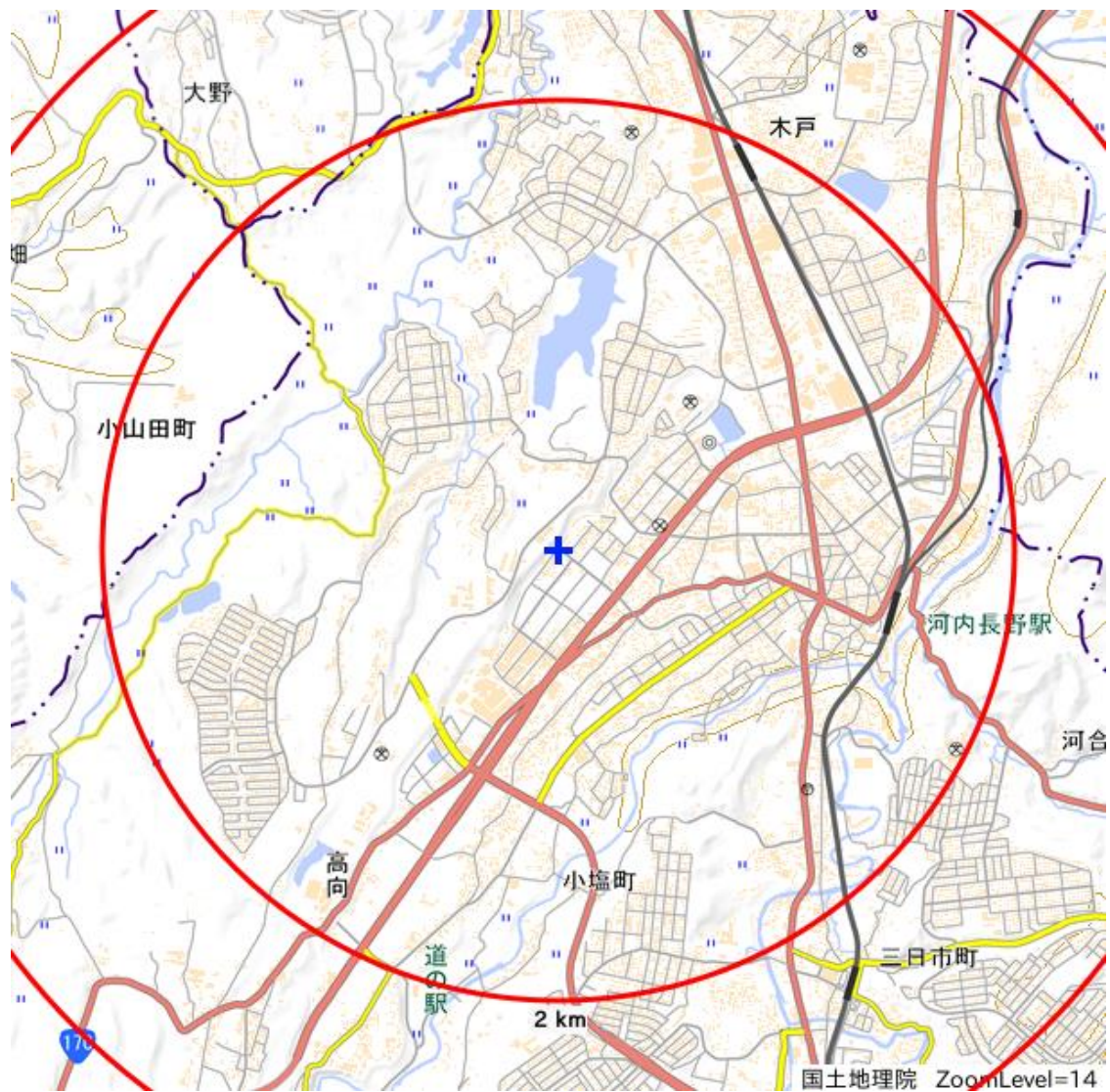
|       |       |        |        |        |           |
|-------|-------|--------|--------|--------|-----------|
| 75歳以上 | 8,573 | 15,133 | 33,003 | 18,610 | 1,243,742 |
| 70-74 | 3,761 | 7,296  | 16,501 | 9,458  | 618,732   |
| 65-69 | 3,076 | 6,090  | 13,122 | 7,948  | 499,249   |
| 60-64 | 2,618 | 5,193  | 11,352 | 6,857  | 448,981   |
| 55-59 | 2,882 | 5,443  | 11,720 | 6,564  | 538,085   |
| 50-54 | 3,042 | 5,701  | 11,966 | 6,691  | 633,679   |
| 45-49 | 3,405 | 6,312  | 13,856 | 7,396  | 711,919   |
| 40-44 | 2,523 | 4,757  | 10,407 | 5,458  | 572,362   |
| 35-39 | 2,126 | 4,033  | 8,380  | 4,648  | 501,482   |
| 30-34 | 1,857 | 3,585  | 7,278  | 4,113  | 467,024   |
| 25-29 | 1,617 | 3,162  | 6,498  | 3,570  | 457,956   |
| 20-24 | 1,998 | 3,906  | 8,230  | 4,451  | 467,195   |
| 15-19 | 2,054 | 3,895  | 8,454  | 4,506  | 400,821   |
| 10-14 | 1,825 | 3,394  | 7,739  | 3,984  | 366,145   |
| 5-9   | 1,657 | 3,059  | 6,675  | 3,487  | 345,940   |
| 0-4   | 1,345 | 2,600  | 5,387  | 2,859  | 317,414   |

|                 |        |        |        |        |           |
|-----------------|--------|--------|--------|--------|-----------|
| 年少人口(0歳~14歳)    | 4,827  | 9,053  | 19,802 | 10,330 | 1,029,499 |
| 生産年齢人口(15歳~64歳) | 24,123 | 45,985 | 98,141 | 54,254 | 5,199,504 |
| 老年人口(65歳以上)     | 15,410 | 28,519 | 62,626 | 36,016 | 2,361,723 |
| 15歳以上就業者数       | 18,007 | 34,329 | 73,353 | 41,328 | 3,635,394 |
| 後期高齢者数(75歳以上)   | 8,573  | 15,133 | 33,003 | 18,610 | 1,243,742 |

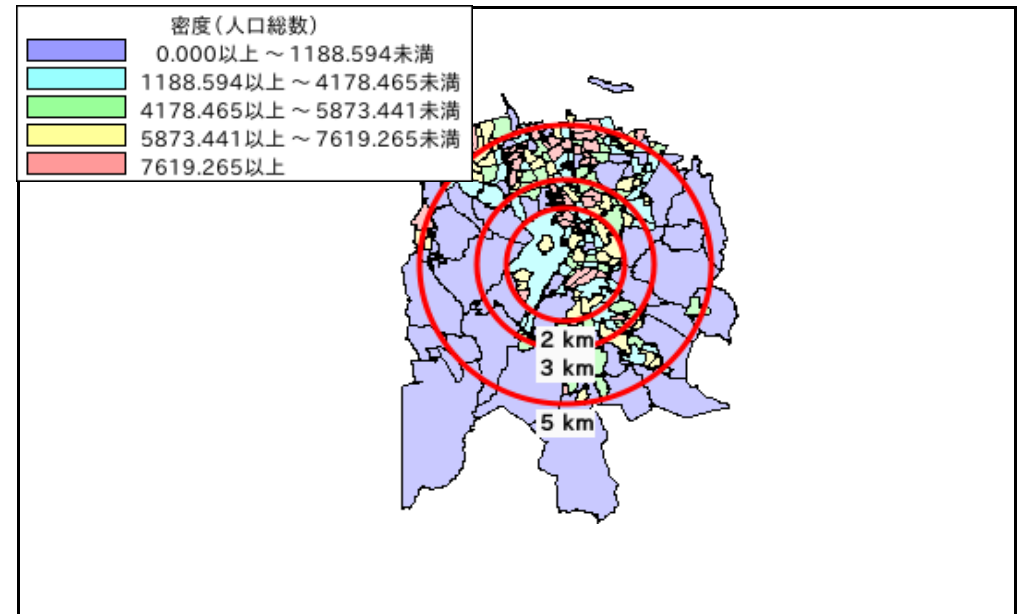
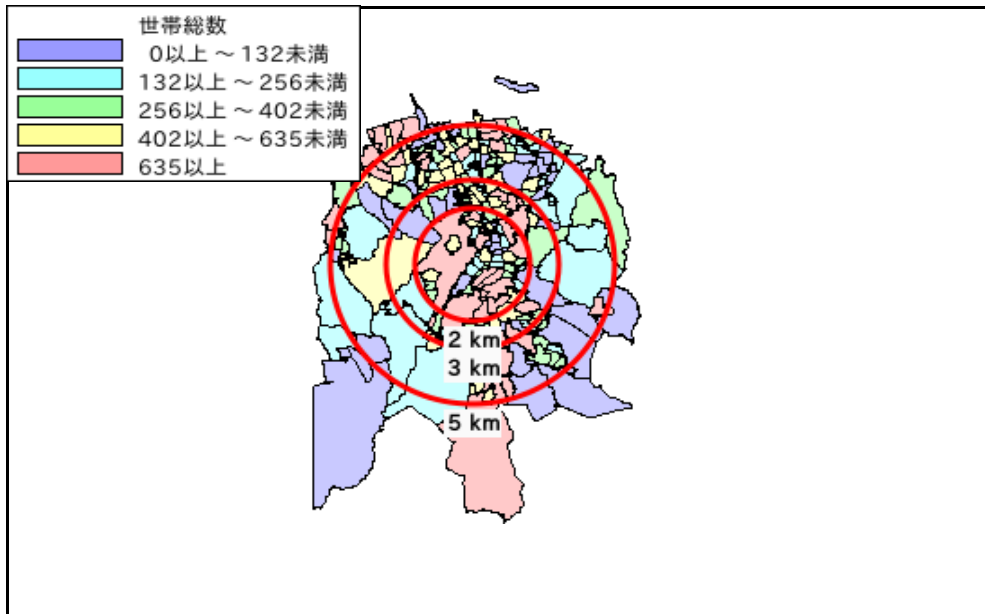
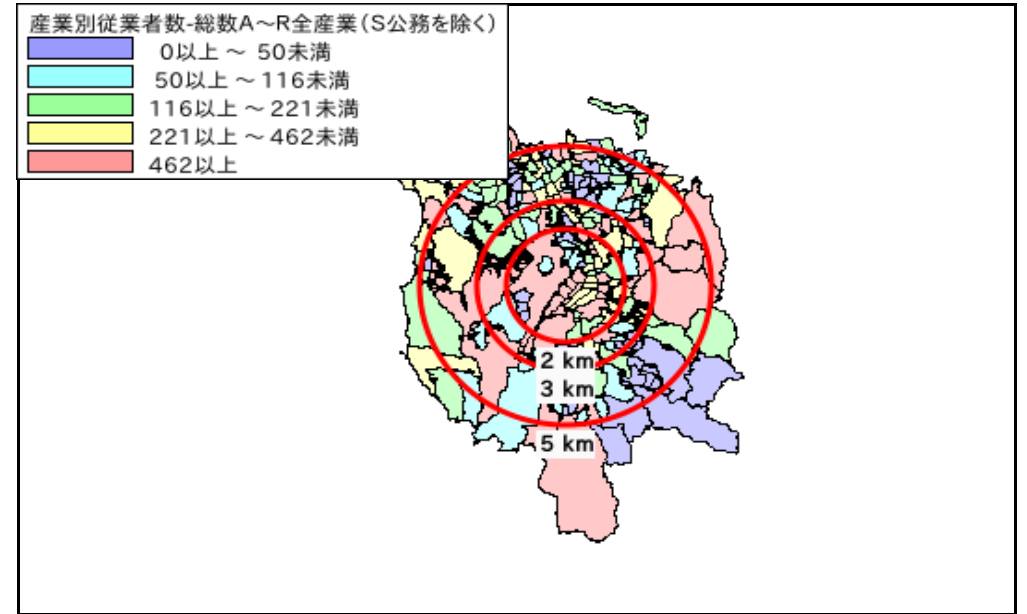
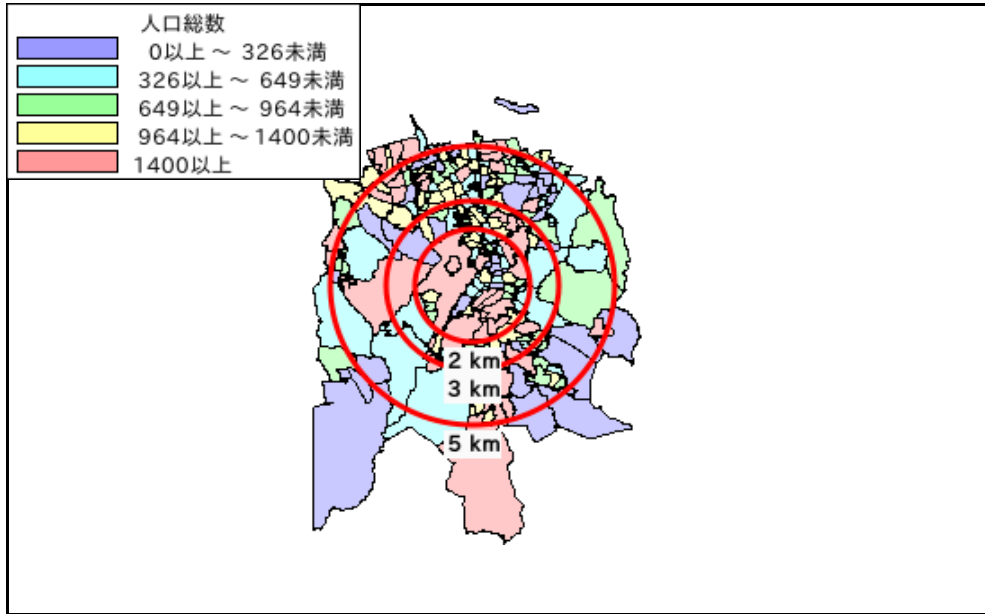
| データ名          | 世帯数    |        |        |        |           |
|---------------|--------|--------|--------|--------|-----------|
|               | 半径2km  | 半径3km  | 半径5km  | 河内長野市  | 大阪府       |
| 一般世帯総数        | 18,907 | 35,194 | 75,952 | 42,308 | 4,126,995 |
| 単身世帯          | 5,728  | 10,126 | 21,617 | 11,413 | 1,727,107 |
| 2人以上世帯        | 13,179 | 25,068 | 54,335 | 30,895 | 2,399,888 |
| 核家族世帯         | 12,105 | 23,076 | 49,980 | 28,358 | 2,192,989 |
| 夫婦のみの世帯       | 4,675  | 9,048  | 19,886 | 11,676 | 774,121   |
| 夫婦と子供から成る世帯   | 5,430  | 10,211 | 22,135 | 12,261 | 1,020,391 |
| 6歳未満世帯員のいる世帯  | 1,271  | 2,433  | 5,026  | 2,686  | 296,413   |
| 65歳以上世帯員のいる世帯 | 9,627  | 17,633 | 39,039 | 22,502 | 1,568,487 |
| 持ち家世帯         | 14,205 | 26,370 | 56,682 | 33,320 | 2,249,351 |
| 民営借家世帯        | 3,260  | 5,550  | 9,284  | 5,457  | 1,371,914 |



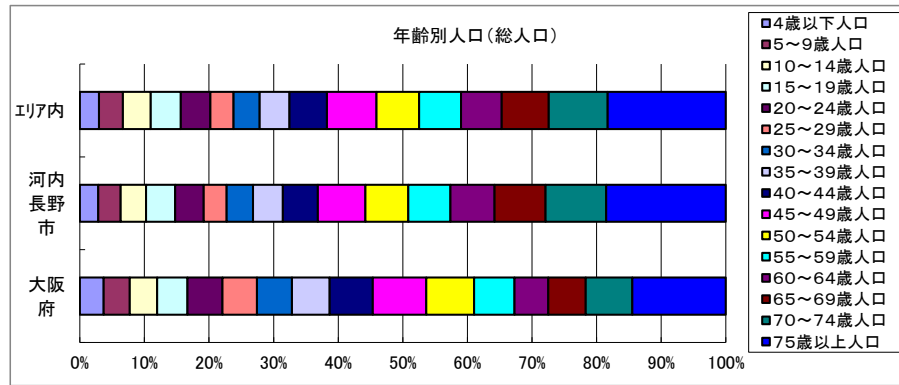
# 周辺地図



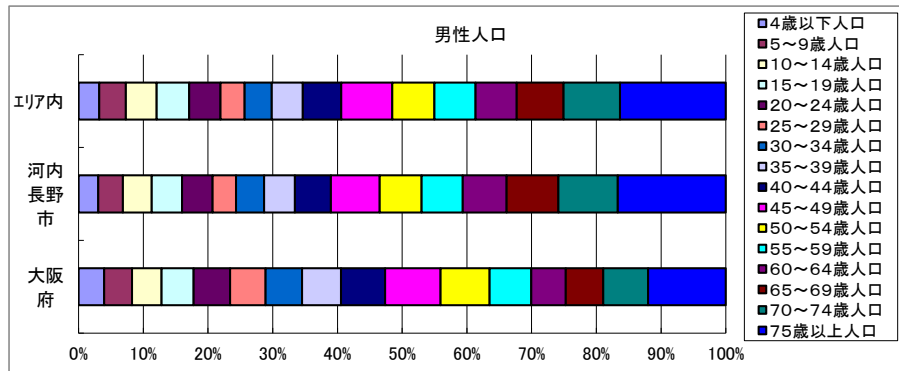
# かかる小地域



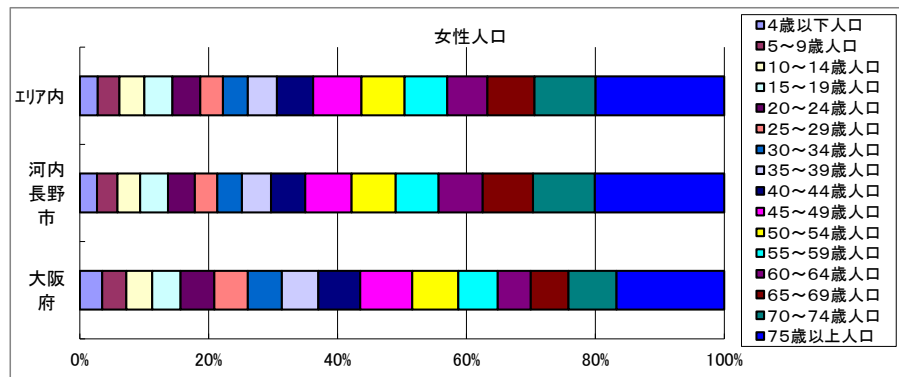
# 年齢別人口



| データ名     | 半径2km  | 半径3km  | 半径5km   | 河内長野市   | 大阪府       |
|----------|--------|--------|---------|---------|-----------|
| 総人口      | 44,904 | 84,649 | 182,613 | 101,692 | 8,837,685 |
| 4歳以下人口   | 1,345  | 2,600  | 5,387   | 2,859   | 317,414   |
| 5～9歳人口   | 1,657  | 3,059  | 6,675   | 3,487   | 345,940   |
| 10～14歳人口 | 1,825  | 3,394  | 7,739   | 3,984   | 366,145   |
| 15～19歳人口 | 2,054  | 3,895  | 8,454   | 4,506   | 400,821   |
| 20～24歳人口 | 1,998  | 3,906  | 8,230   | 4,451   | 467,195   |
| 25～29歳人口 | 1,617  | 3,162  | 6,498   | 3,570   | 457,956   |
| 30～34歳人口 | 1,857  | 3,585  | 7,278   | 4,113   | 467,024   |
| 35～39歳人口 | 2,126  | 4,033  | 8,380   | 4,648   | 501,482   |
| 40～44歳人口 | 2,523  | 4,757  | 10,407  | 5,458   | 572,362   |
| 45～49歳人口 | 3,405  | 6,312  | 13,856  | 7,396   | 711,919   |
| 50～54歳人口 | 3,042  | 5,701  | 11,966  | 6,691   | 633,679   |
| 55～59歳人口 | 2,882  | 5,443  | 11,720  | 6,564   | 538,085   |
| 60～64歳人口 | 2,618  | 5,193  | 11,352  | 6,857   | 448,981   |
| 65～69歳人口 | 3,076  | 6,090  | 13,122  | 7,948   | 499,249   |
| 70～74歳人口 | 3,761  | 7,296  | 16,501  | 9,458   | 618,732   |
| 75歳以上人口  | 8,573  | 15,133 | 33,003  | 18,610  | 1,243,742 |

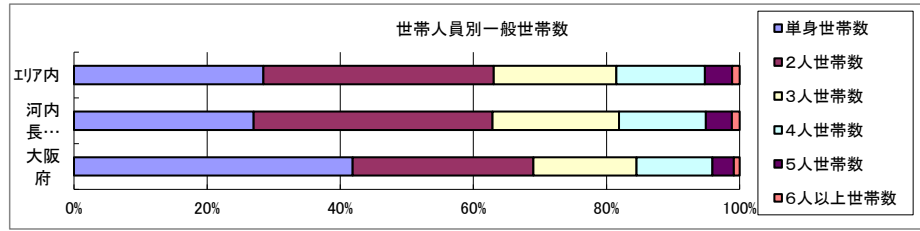


| データ名     | 半径2km  | 半径3km  | 半径5km  | 河内長野市  | 大阪府       |
|----------|--------|--------|--------|--------|-----------|
| 男性総人口    | 20,829 | 39,337 | 85,163 | 47,392 | 4,235,956 |
| 4歳以下人口   | 662    | 1,281  | 2,695  | 1,420  | 162,354   |
| 5～9歳人口   | 831    | 1,545  | 3,457  | 1,788  | 176,474   |
| 10～14歳人口 | 973    | 1,784  | 3,989  | 2,091  | 187,534   |
| 15～19歳人口 | 1,000  | 1,887  | 4,252  | 2,202  | 203,718   |
| 20～24歳人口 | 1,029  | 1,940  | 4,071  | 2,216  | 231,542   |
| 25～29歳人口 | 772    | 1,533  | 3,113  | 1,696  | 224,908   |
| 30～34歳人口 | 941    | 1,770  | 3,552  | 2,052  | 230,653   |
| 35～39歳人口 | 1,012  | 1,944  | 4,021  | 2,228  | 247,335   |
| 40～44歳人口 | 1,211  | 2,292  | 5,006  | 2,613  | 280,736   |
| 45～49歳人口 | 1,640  | 3,027  | 6,617  | 3,535  | 350,481   |
| 50～54歳人口 | 1,378  | 2,582  | 5,502  | 3,033  | 311,958   |
| 55～59歳人口 | 1,370  | 2,536  | 5,358  | 2,989  | 264,101   |
| 60～64歳人口 | 1,245  | 2,431  | 5,322  | 3,176  | 218,762   |
| 65～69歳人口 | 1,426  | 2,863  | 6,113  | 3,758  | 237,306   |
| 70～74歳人口 | 1,642  | 3,276  | 7,330  | 4,307  | 284,877   |
| 75歳以上人口  | 3,473  | 6,181  | 13,756 | 7,840  | 493,162   |



| データ名     | 半径2km  | 半径3km  | 半径5km  | 河内長野市  | 大阪府       |
|----------|--------|--------|--------|--------|-----------|
| 女性総人口    | 24,075 | 45,311 | 97,450 | 54,300 | 4,601,729 |
| 4歳以下人口   | 683    | 1,319  | 2,692  | 1,439  | 155,060   |
| 5～9歳人口   | 826    | 1,513  | 3,218  | 1,699  | 169,466   |
| 10～14歳人口 | 853    | 1,610  | 3,750  | 1,893  | 178,611   |
| 15～19歳人口 | 1,054  | 2,008  | 4,202  | 2,304  | 197,103   |
| 20～24歳人口 | 969    | 1,965  | 4,159  | 2,235  | 235,653   |
| 25～29歳人口 | 846    | 1,629  | 3,385  | 1,874  | 233,048   |
| 30～34歳人口 | 916    | 1,815  | 3,726  | 2,061  | 236,371   |
| 35～39歳人口 | 1,114  | 2,088  | 4,359  | 2,420  | 254,147   |
| 40～44歳人口 | 1,312  | 2,465  | 5,400  | 2,845  | 291,626   |
| 45～49歳人口 | 1,765  | 3,285  | 7,239  | 3,861  | 361,438   |
| 50～54歳人口 | 1,664  | 3,120  | 6,464  | 3,658  | 321,721   |
| 55～59歳人口 | 1,512  | 2,907  | 6,362  | 3,575  | 273,984   |
| 60～64歳人口 | 1,374  | 2,761  | 6,030  | 3,681  | 230,219   |
| 65～69歳人口 | 1,650  | 3,227  | 7,008  | 4,190  | 261,943   |
| 70～74歳人口 | 2,119  | 4,020  | 9,171  | 5,151  | 333,855   |
| 75歳以上人口  | 5,100  | 8,952  | 19,247 | 10,770 | 750,580   |

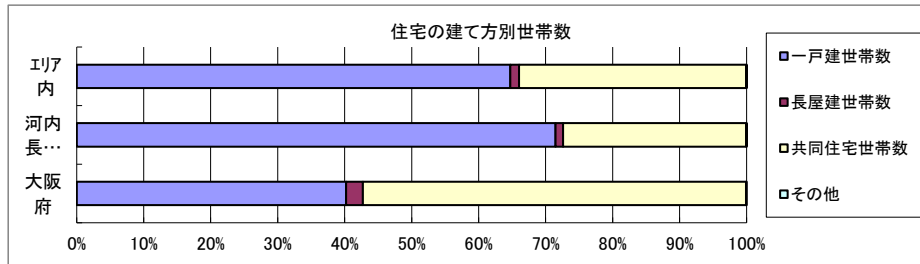
# 世帯数



| データ名   | 半径2km   | 半径3km  | 半径5km  | 河内長野市  | 大阪府       |           |
|--------|---------|--------|--------|--------|-----------|-----------|
| 一般世帯総数 | 18,907  | 35,194 | 75,952 | 42,308 | 4,126,995 |           |
| 世帯人員別  | 単身世帯数   | 5,728  | 10,126 | 21,617 | 11,413    | 1,727,107 |
|        | 2人世帯数   | 6,252  | 12,061 | 26,287 | 15,185    | 1,121,971 |
|        | 3人世帯数   | 3,480  | 6,526  | 13,970 | 8,051     | 638,834   |
|        | 4人世帯数   | 2,503  | 4,699  | 10,103 | 5,508     | 470,392   |
|        | 5人世帯数   | 730    | 1,386  | 3,108  | 1,663     | 133,140   |
|        | 6人以上世帯数 | 214    | 396    | 867    | 488       | 35,551    |

|          |        |        |        |        |           |
|----------|--------|--------|--------|--------|-----------|
| 親族世帯     | 13,065 | 24,868 | 53,956 | 30,671 | 2,350,796 |
| 核家族世帯    | 12,105 | 23,076 | 49,980 | 28,358 | 2,192,989 |
| その他の親族世帯 | 960    | 1,791  | 3,975  | 2,313  | 157,807   |

|               |       |        |        |        |           |
|---------------|-------|--------|--------|--------|-----------|
| 6歳未満世帯員のいる世帯  | 1,271 | 2,433  | 5,026  | 2,686  | 296,413   |
| 18歳未満世帯員のいる世帯 | 3,515 | 6,591  | 14,301 | 7,513  | 749,041   |
| 65歳以上世帯員のいる世帯 | 9,627 | 17,633 | 39,039 | 22,502 | 1,568,487 |

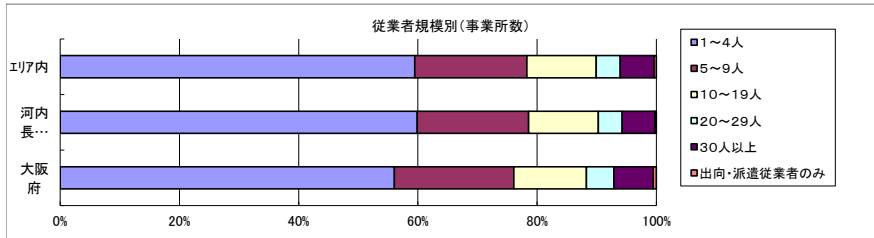
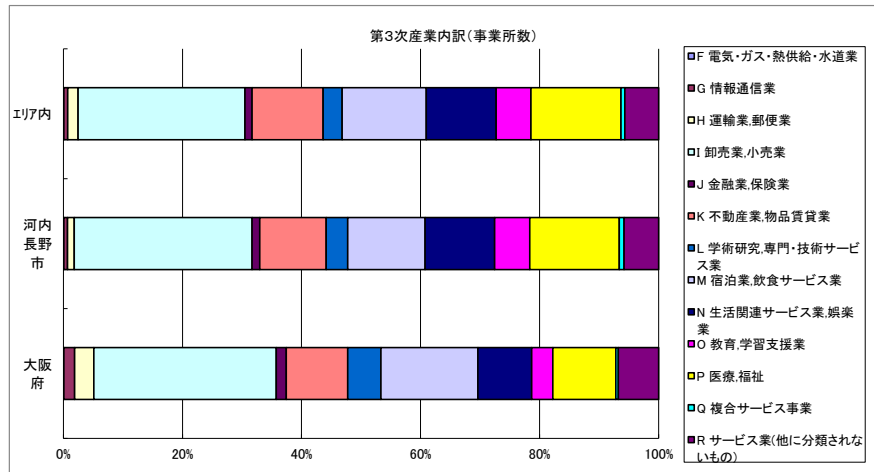
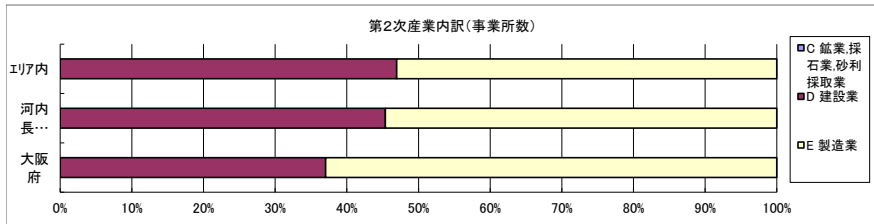
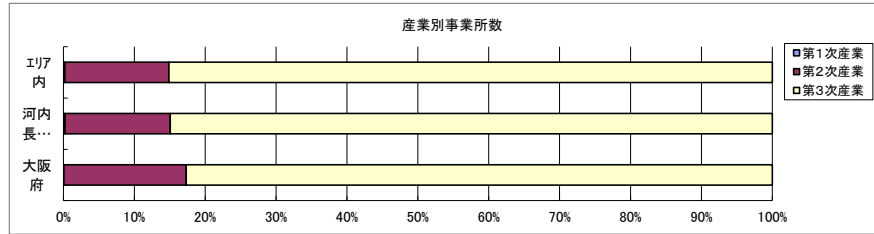


| データ名 | 半径2km   | 半径3km  | 半径5km  | 河内長野市  | 大阪府       |           |
|------|---------|--------|--------|--------|-----------|-----------|
| 主世帯数 | 18,502  | 34,574 | 74,800 | 41,530 | 4,045,691 |           |
| 住宅形態 | 一戸建世帯数  | 12,576 | 23,184 | 48,419 | 29,685    | 1,626,462 |
|      | 長屋建世帯数  | 257    | 517    | 979    | 472       | 102,115   |
|      | 共同住宅世帯数 | 5,655  | 10,853 | 25,367 | 11,353    | 2,313,875 |
|      | 1～2階建て  | 1,053  | 2,002  | 3,418  | 1,895     | 202,287   |
|      | 3～5階建て  | 2,380  | 4,214  | 12,838 | 4,120     | 784,129   |
|      | 6～10階建て | 821    | 2,324  | 4,175  | 2,383     | 669,644   |
|      | 11階建て以上 | 1,401  | 2,313  | 4,935  | 2,955     | 657,815   |
|      | その他     | 14     | 21     | 35     | 20        | 3,239     |

| データ名      | 半径2km    | 半径3km  | 半径5km  | 河内長野市  | 大阪府       |           |
|-----------|----------|--------|--------|--------|-----------|-----------|
| 住宅に住む一般世帯 | 18,791   | 35,015 | 75,593 | 42,100 | 4,090,622 |           |
| 持ち家形態     | 持ち家世帯数   | 14,205 | 26,370 | 56,682 | 33,320    | 2,249,351 |
|           | 民営の借家世帯数 | 3,260  | 5,550  | 9,284  | 5,457     | 1,371,914 |



# 経済センサス



| データ名             | 半径2km | 半径3km | 半径5km | 河内長野市 | 大阪府     |
|------------------|-------|-------|-------|-------|---------|
| 全産業事業所数 (S公務を除く) | 1,646 | 2,580 | 4,814 | 2,701 | 392,940 |
| 第1次産業            | 2     | 4     | 10    | 6     | 292     |
| 第2次産業            | 211   | 368   | 707   | 401   | 67,782  |
| 第3次産業            | 1,435 | 2,206 | 4,097 | 2,294 | 324,866 |

| データ名             | 半径2km  | 半径3km  | 半径5km  | 河内長野市  | 大阪府       |
|------------------|--------|--------|--------|--------|-----------|
| 全産業従業者数 (S公務を除く) | 16,348 | 28,600 | 50,694 | 25,566 | 4,393,139 |
| 第1次産業            | 8      | 26     | 64     | 35     | 2,428     |
| 第2次産業            | 2,889  | 4,407  | 7,070  | 4,495  | 826,556   |
| 第3次産業            | 13,452 | 24,168 | 43,559 | 21,036 | 3,564,155 |

| データ名           | 半径2km | 半径3km | 半径5km | 河内長野市 | 大阪府    |
|----------------|-------|-------|-------|-------|--------|
| 第2次産業内訳(事業所数)  |       |       |       |       |        |
| C 鉱業、採石業、砂利採取業 | 0     | 0     | 0     | 0     | 13     |
| D 建設業          | 96    | 167   | 332   | 182   | 25,089 |
| E 製造業          | 115   | 201   | 375   | 219   | 42,680 |

| データ名           | 半径2km | 半径3km | 半径5km | 河内長野市 | 大阪府     |
|----------------|-------|-------|-------|-------|---------|
| 第2次産業内訳(従業者数)  |       |       |       |       |         |
| C 鉱業、採石業、砂利採取業 | 0     | 0     | 0     | 0     | 132     |
| D 建設業          | 511   | 844   | 1,580 | 964   | 222,338 |
| E 製造業          | 2,378 | 3,563 | 5,490 | 3,531 | 604,086 |

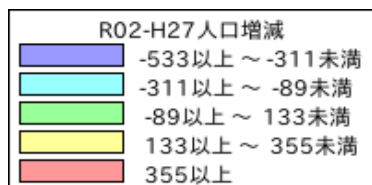
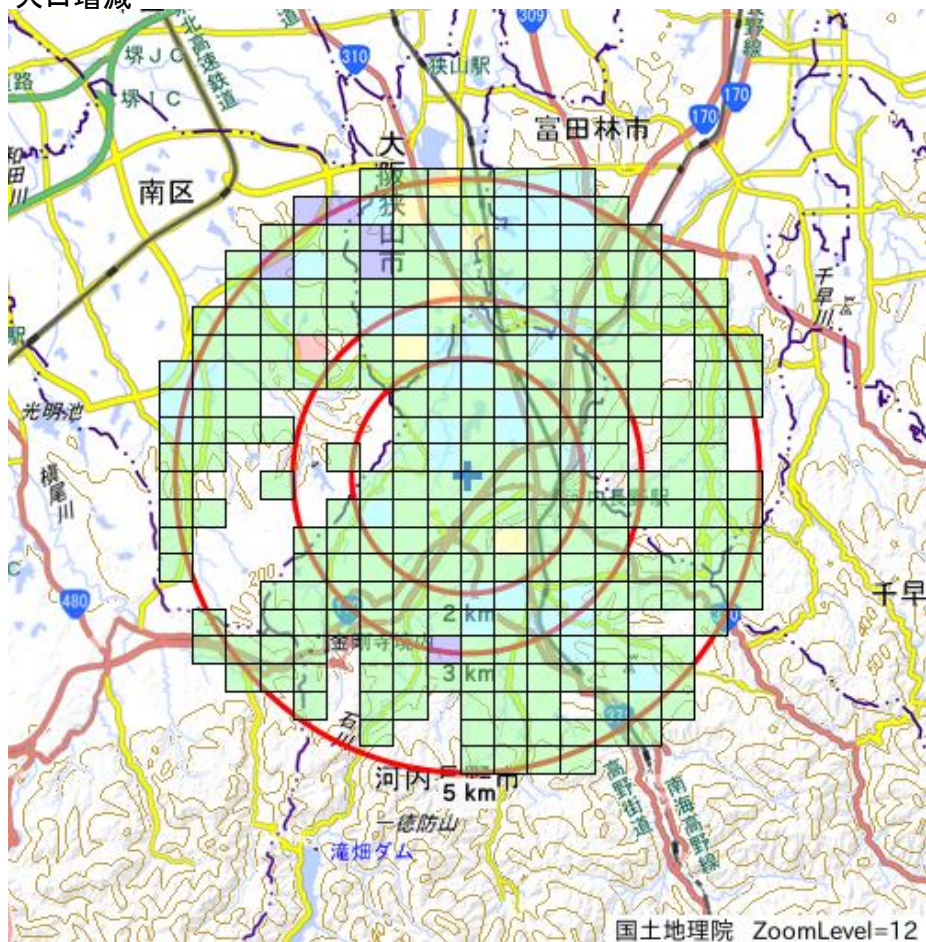
| データ名                | 半径2km | 半径3km | 半径5km | 河内長野市 | 大阪府    |
|---------------------|-------|-------|-------|-------|--------|
| 第3次産業内訳(事業所数)       |       |       |       |       |        |
| F 電気・ガス・熱供給・水道業     | 2     | 2     | 3     | 2     | 229    |
| G 情報通信業             | 5     | 8     | 27    | 14    | 5,842  |
| H 運輸業、郵便業           | 15    | 25    | 71    | 26    | 10,489 |
| I 卸売業、小売業           | 444   | 659   | 1,149 | 685   | 99,597 |
| J 金融業、保険業           | 23    | 27    | 48    | 30    | 5,442  |
| K 不動産業、物品賃貸業        | 168   | 265   | 490   | 256   | 33,574 |
| L 学術研究、専門・技術サービス業   | 47    | 73    | 131   | 83    | 18,083 |
| M 宿泊業、飲食サービス業       | 213   | 311   | 579   | 298   | 52,979 |
| N 生活関連サービス業、娯楽業     | 160   | 254   | 481   | 268   | 29,366 |
| O 教育、学習支援業          | 72    | 120   | 239   | 135   | 11,546 |
| P 医療、福祉             | 199   | 326   | 620   | 345   | 34,357 |
| Q 複合サービス事業          | 8     | 13    | 26    | 19    | 1,380  |
| R サービス業(他に分類されないもの) | 79    | 123   | 233   | 133   | 21,982 |

| データ名                | 半径2km | 半径3km | 半径5km  | 河内長野市 | 大阪府       |
|---------------------|-------|-------|--------|-------|-----------|
| 第3次産業内訳(従業者数)       |       |       |        |       |           |
| F 電気・ガス・熱供給・水道業     | 81    | 82    | 89     | 81    | 12,504    |
| G 情報通信業             | 18    | 25    | 128    | 31    | 139,601   |
| H 運輸業、郵便業           | 639   | 859   | 1,296  | 729   | 256,896   |
| I 卸売業、小売業           | 4,240 | 6,042 | 10,251 | 6,087 | 1,002,387 |
| J 金融業、保険業           | 388   | 432   | 728    | 432   | 124,950   |
| K 不動産業、物品賃貸業        | 395   | 618   | 1,151  | 622   | 146,899   |
| L 学術研究、専門・技術サービス業   | 376   | 527   | 779    | 518   | 146,694   |
| M 宿泊業、飲食サービス業       | 1,477 | 2,300 | 4,813  | 2,108 | 415,766   |
| N 生活関連サービス業、娯楽業     | 775   | 1,245 | 2,759  | 1,439 | 169,344   |
| O 教育、学習支援業          | 562   | 1,692 | 3,787  | 1,145 | 143,651   |
| P 医療、福祉             | 3,743 | 9,343 | 14,833 | 6,763 | 574,571   |
| Q 複合サービス事業          | 248   | 289   | 377    | 322   | 21,080    |
| R サービス業(他に分類されないもの) | 510   | 714   | 2,568  | 759   | 409,812   |

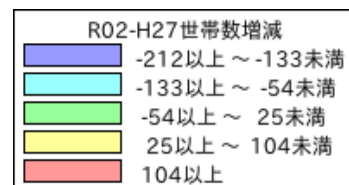
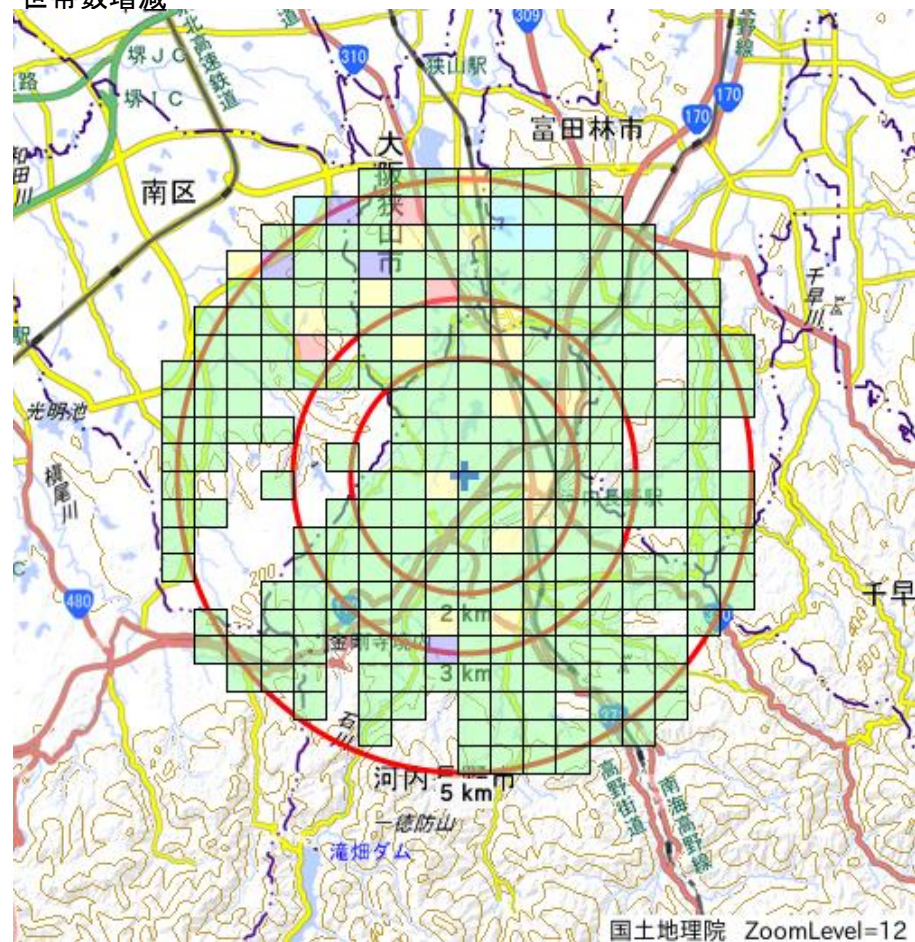
| データ名         | 半径2km | 半径3km | 半径5km | 河内長野市 | 大阪府     |
|--------------|-------|-------|-------|-------|---------|
| 従業者規模別(事業所数) |       |       |       |       |         |
| 1~4人         | 974   | 1,514 | 2,863 | 1,618 | 220,240 |
| 5~9人         | 305   | 479   | 906   | 504   | 78,768  |
| 10~19人       | 197   | 312   | 560   | 316   | 47,879  |
| 20~29人       | 64    | 112   | 194   | 108   | 18,039  |
| 30人以上        | 100   | 152   | 273   | 148   | 25,989  |
| 出向・派遣従業者のみ   | 6     | 11    | 19    | 7     | 2,025   |

| データ名         | 半径2km | 半径3km  | 半径5km  | 河内長野市  | 大阪府       |
|--------------|-------|--------|--------|--------|-----------|
| 従業者規模別(従業者数) |       |        |        |        |           |
| 1~4人         | 2,101 | 3,230  | 6,037  | 3,419  | 477,134   |
| 5~9人         | 1,990 | 3,148  | 5,927  | 3,332  | 516,481   |
| 10~19人       | 2,645 | 4,176  | 7,476  | 4,240  | 647,503   |
| 20~29人       | 1,497 | 2,654  | 4,608  | 2,570  | 429,026   |
| 30人以上        | 8,115 | 15,393 | 26,645 | 12,005 | 2,322,995 |

### 人口増減

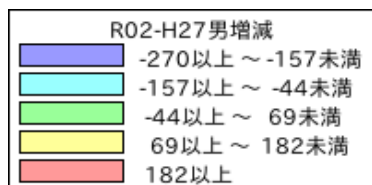
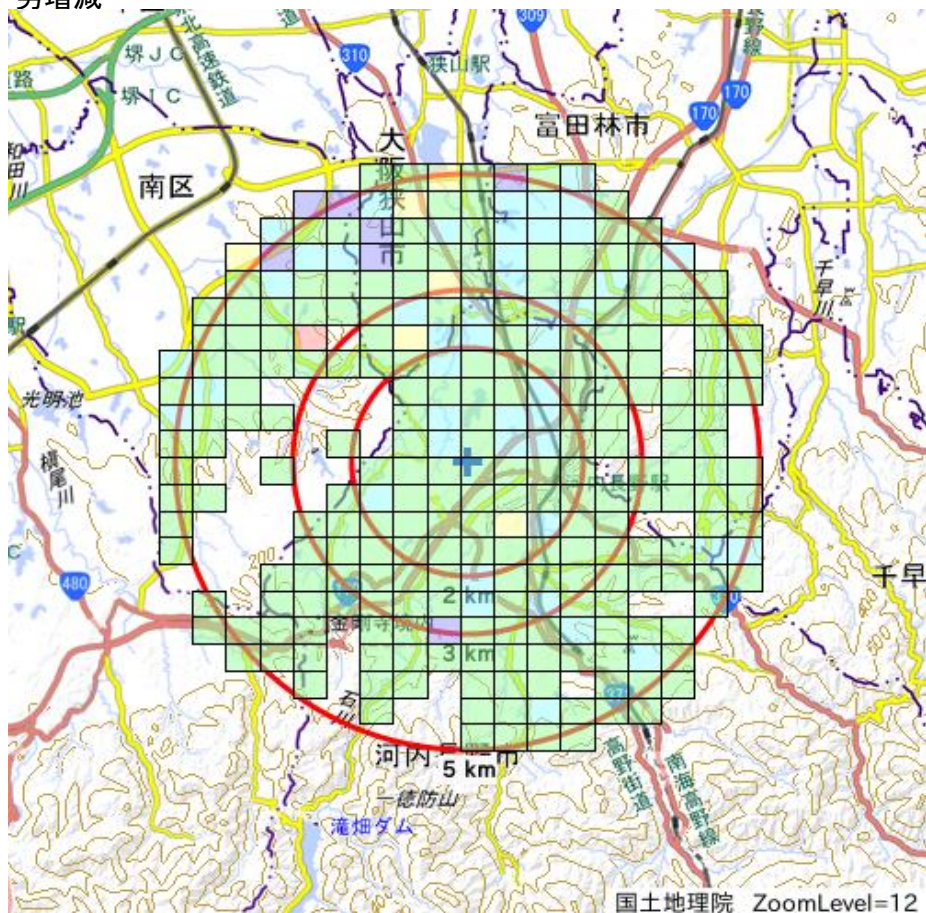


### 世帯数増減





### 男増減



### 女増減

