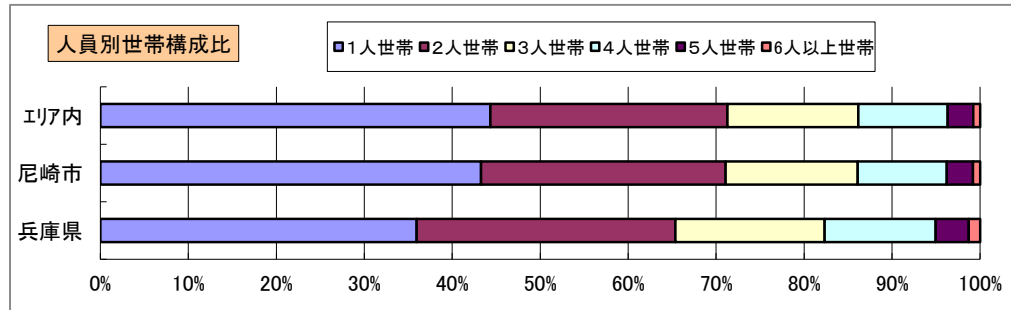
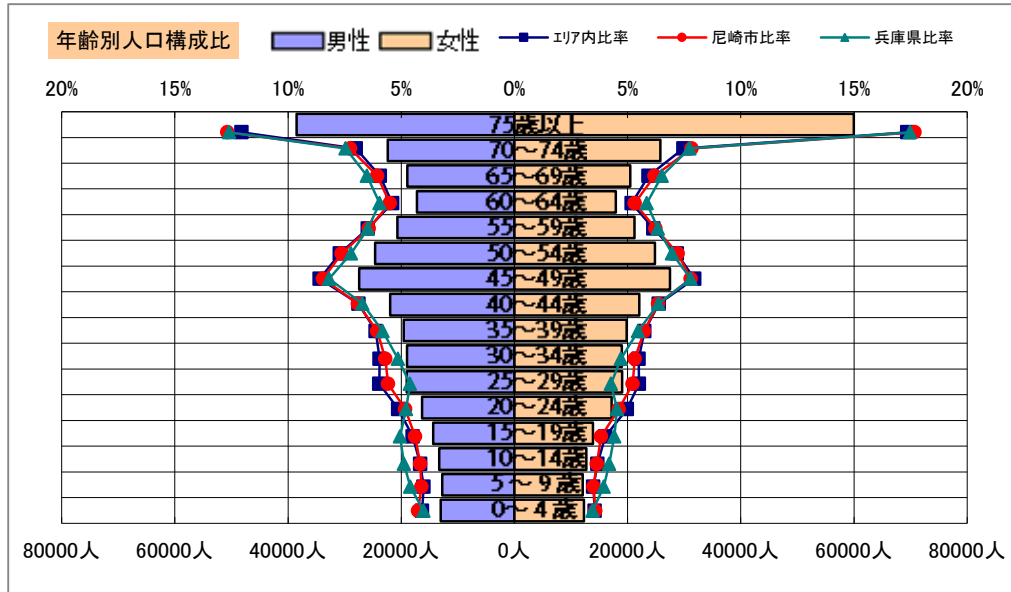


# 基本分析

調査地点 兵庫県尼崎市長洲西通一丁目 エリア範囲 半径2km 半径3km 半径5km



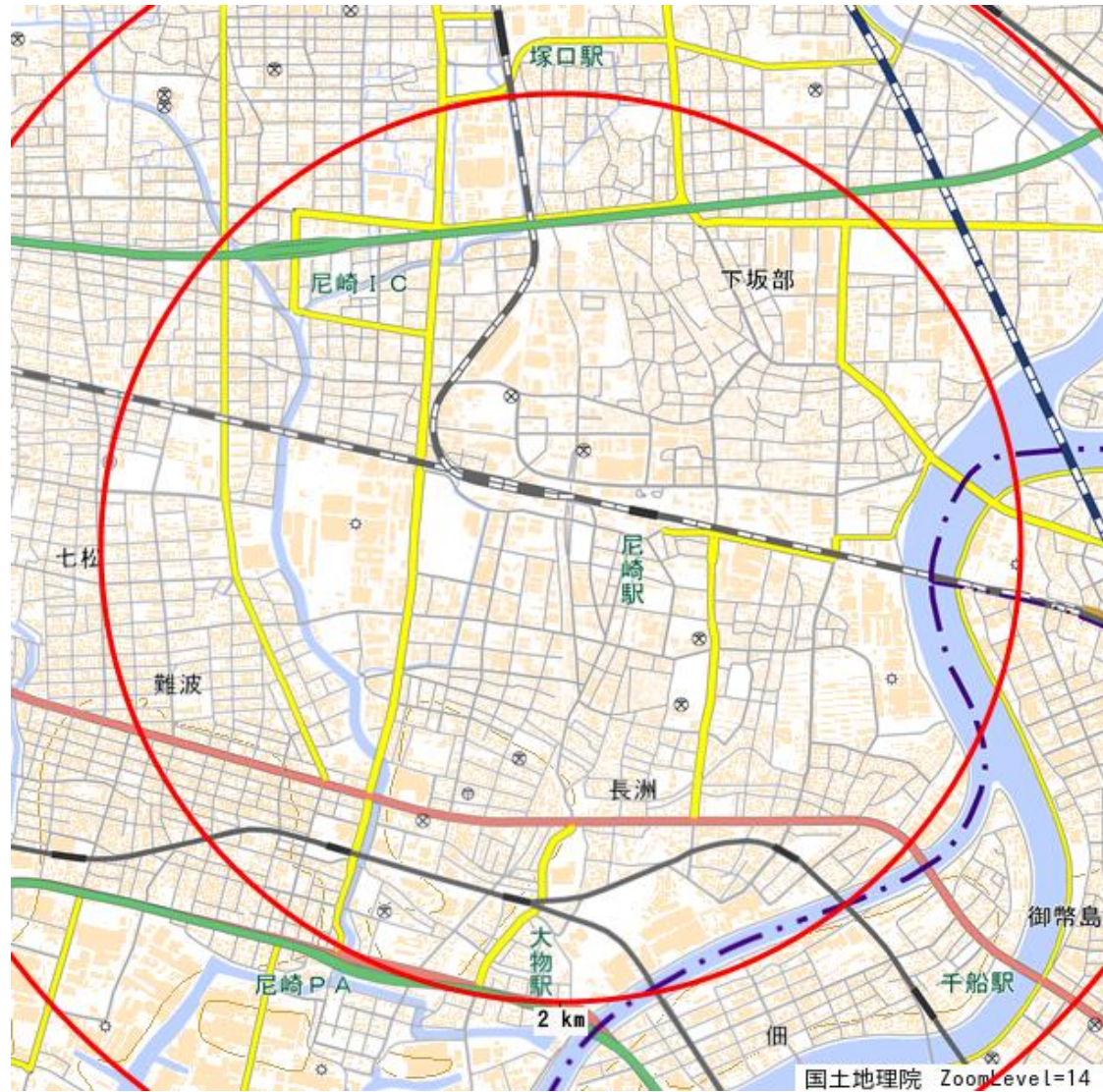
データ名	人口				
	半径2km	半径3km	半径5km	尼崎市	兵庫県
人口総数	124,289	288,792	716,302	459,593	5,465,002
男人口	60,080	140,435	347,464	222,293	2,599,756
女人口	64,209	148,357	368,838	237,300	2,865,246

75歳以上	18,092	39,464	98,444	63,387	801,170
70~74	8,745	19,559	48,164	31,323	401,579
65~69	7,118	16,090	39,404	25,403	343,794
60~64	6,137	13,879	35,111	22,390	311,560
55~59	7,046	16,068	41,891	26,216	338,016
50~54	8,390	19,112	49,408	30,731	374,245
45~49	9,254	21,374	54,902	33,568	421,487
40~44	7,255	17,190	44,041	27,404	344,704
35~39	6,132	15,201	39,363	24,377	297,280
30~34	5,688	14,308	37,975	22,795	259,573
25~29	5,821	14,277	38,050	22,334	234,214
20~24	5,181	12,531	33,519	19,542	245,645
15~19	4,574	10,614	28,186	16,959	249,139
10~14	4,162	10,004	25,956	16,112	238,696
5~9	4,020	9,439	24,834	15,698	225,034
0~4	3,879	9,871	25,275	16,168	196,475

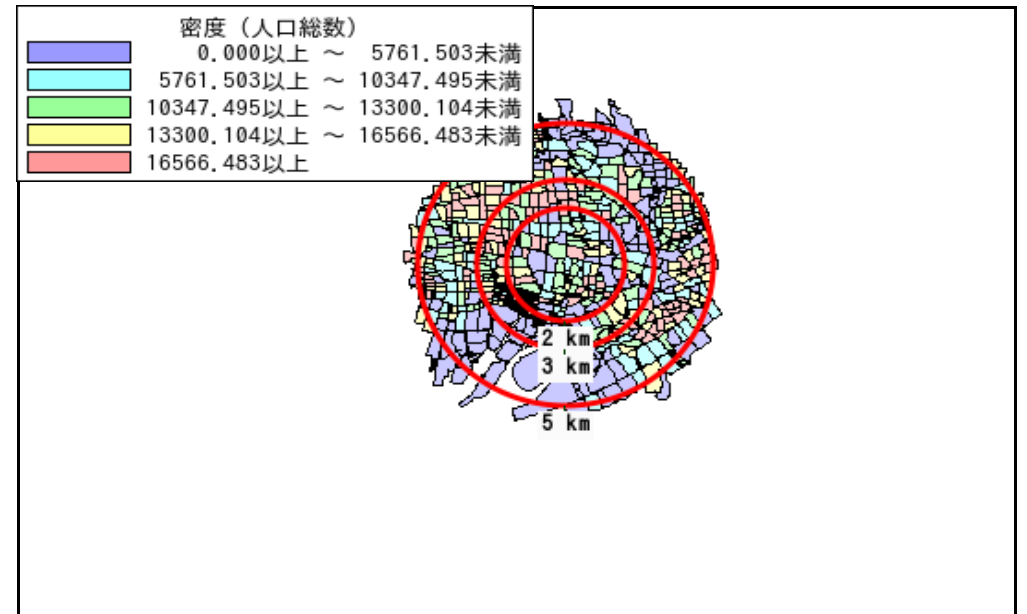
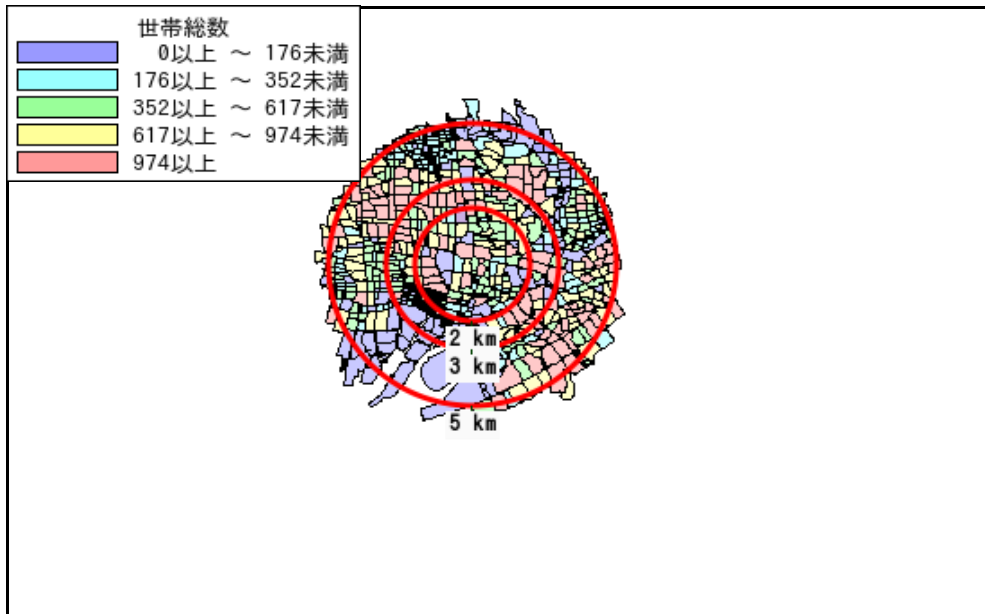


年少人口(0歳~14歳)	12,061	29,314	76,065	47,978	660,205
生産年齢人口(15歳~64歳)	65,477	154,556	402,446	246,316	3,075,863
老年人口(65歳以上)	33,955	75,112	186,012	120,113	1,546,543
15歳以上就業者数	50,370	116,052	290,404	185,592	2,377,454
後期高齢者数(75歳以上)	18,092	39,464	98,444	63,387	801,170

データ名	世帯数				
	半径2km	半径3km	半径5km	尼崎市	兵庫県
一般世帯総数	60,197	138,992	345,212	221,148	2,399,358
単身世帯	26,755	62,365	152,990	95,671	862,511
2人以上世帯	33,442	76,627	192,222	125,477	1,536,847
核家族世帯	28,840	66,941	170,391	109,359	1,371,842
夫婦のみの世帯	10,534	24,223	61,161	39,980	510,055
夫婦と子供から成る世帯	12,443	29,702	76,837	48,748	639,014
6歳未満世帯員のいる世帯	3,641	9,061	23,290	14,880	182,564
65歳以上世帯員のいる世帯	22,618	50,873	125,811	80,825	1,004,146
持ち家世帯	32,298	71,515	174,605	110,322	1,527,472
民営借家世帯	20,565	51,393	133,242	86,893	589,556

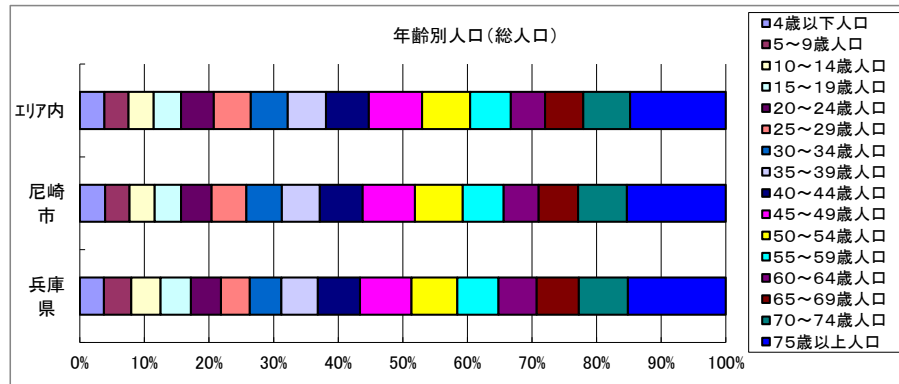
# 周辺地図



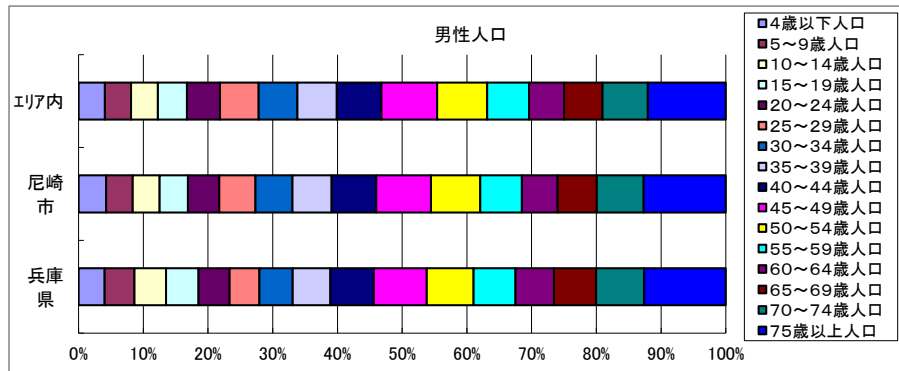
# かかる小地域



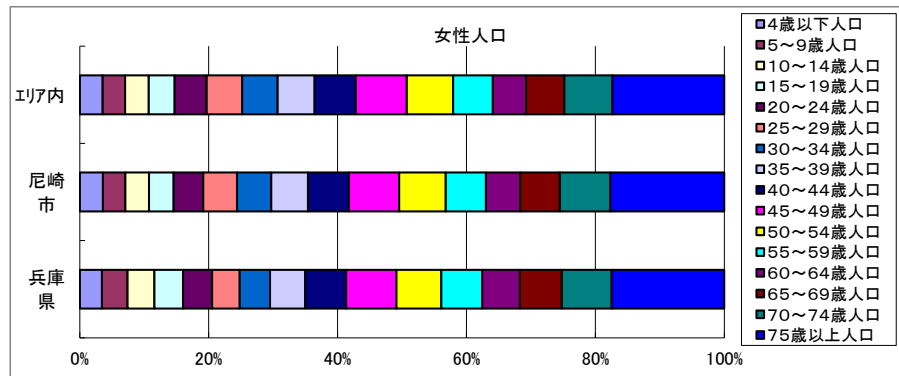
# 年齢別人口



データ名	半径2km	半径3km	半径5km	尼崎市	兵庫県
総人口	124,289	288,792	716,302	459,593	5,465,002
4歳以下人口	3,879	9,871	25,275	16,168	196,475
5~9歳人口	4,020	9,439	24,834	15,698	225,034
10~14歳人口	4,162	10,004	25,956	16,112	238,696
15~19歳人口	4,574	10,614	28,186	16,959	249,139
20~24歳人口	5,181	12,531	33,519	19,542	245,645
25~29歳人口	5,821	14,277	38,050	22,334	234,214
30~34歳人口	5,688	14,308	37,975	22,795	259,573
35~39歳人口	6,132	15,201	39,363	24,377	297,280
40~44歳人口	7,255	17,190	44,041	27,404	344,704
45~49歳人口	9,254	21,374	54,902	33,568	421,487
50~54歳人口	8,390	19,112	49,408	30,731	374,245
55~59歳人口	7,046	16,068	41,891	26,216	338,016
60~64歳人口	6,137	13,879	35,111	22,390	311,560
65~69歳人口	7,118	16,090	39,404	25,403	343,794
70~74歳人口	8,745	19,559	48,164	31,323	401,579
75歳以上人口	18,092	39,464	98,444	63,387	801,170

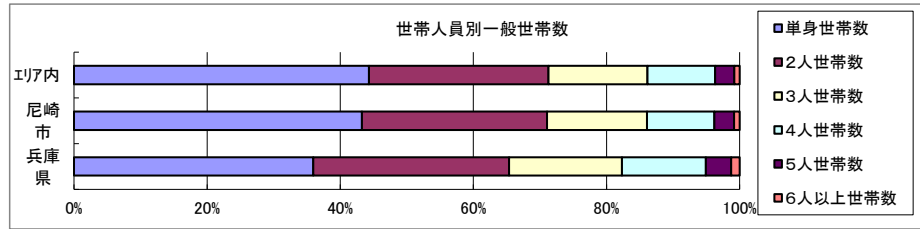


データ名	半径2km	半径3km	半径5km	尼崎市	兵庫県
男性総人口	60,080	140,435	347,464	222,293	2,599,756
4歳以下人口	2,061	5,079	13,018	8,393	100,615
5~9歳人口	2,007	4,790	12,783	8,101	115,268
10~14歳人口	2,124	5,126	13,266	8,196	122,259
15~19歳人口	2,341	5,397	14,331	8,650	126,328
20~24歳人口	2,588	6,126	16,344	9,522	119,675
25~29歳人口	2,980	7,162	19,041	10,995	115,518
30~34歳人口	2,829	7,143	18,987	11,243	128,811
35~39歳人口	3,032	7,589	19,543	11,944	145,578
40~44歳人口	3,672	8,552	21,977	13,614	167,862
45~49歳人口	4,668	10,829	27,434	16,655	204,929
50~54歳人口	4,146	9,546	24,589	15,041	180,698
55~59歳人口	3,402	7,863	20,653	12,677	161,950
60~64歳人口	2,998	6,749	17,213	10,840	148,921
65~69歳人口	3,328	7,624	18,936	11,948	162,876
70~74歳人口	4,054	9,118	22,357	14,308	186,558
75歳以上人口	6,913	15,427	38,463	24,984	315,449



データ名	半径2km	半径3km	半径5km	尼崎市	兵庫県
女性総人口	64,209	148,358	368,838	237,300	2,865,246
4歳以下人口	1,819	4,792	12,257	7,775	95,860
5~9歳人口	2,013	4,650	12,051	7,597	109,766
10~14歳人口	2,038	4,877	12,690	7,916	116,437
15~19歳人口	2,233	5,217	13,855	8,309	122,811
20~24歳人口	2,593	6,405	17,174	10,020	125,970
25~29歳人口	2,841	7,115	19,008	11,339	118,696
30~34歳人口	2,859	7,166	18,989	11,552	130,762
35~39歳人口	3,100	7,613	19,820	12,433	151,702
40~44歳人口	3,583	8,638	22,064	13,790	176,842
45~49歳人口	4,586	10,545	27,469	16,913	216,558
50~54歳人口	4,244	9,567	24,819	15,690	193,547
55~59歳人口	3,644	8,206	21,237	13,539	176,066
60~64歳人口	3,139	7,131	17,898	11,550	162,639
65~69歳人口	3,790	8,466	20,468	13,455	180,918
70~74歳人口	4,691	10,441	25,807	17,015	215,021
75歳以上人口	11,178	24,037	59,981	38,403	485,721

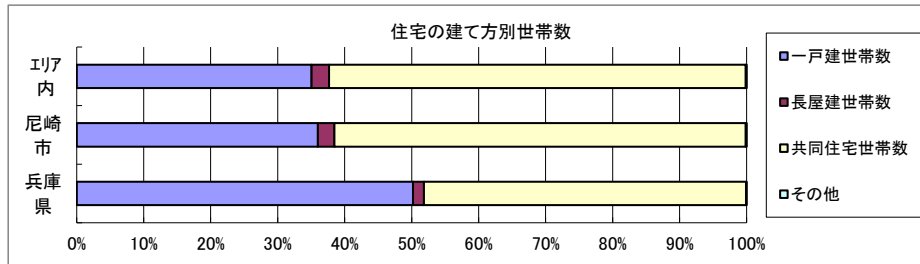
# 世帯数



データ名	半径2km	半径3km	半径5km	尼崎市	兵庫県	
一般世帯総数	60,197	138,992	345,212	221,148	2,399,358	
世帯人員別	単身世帯数	26,755	62,365	152,990	95,671	862,511
	2人世帯数	16,719	37,630	93,145	61,509	705,798
	3人世帯数	8,603	20,142	51,302	33,227	407,179
	4人世帯数	5,870	13,722	35,070	22,378	302,509
	5人世帯数	1,766	4,015	9,981	6,552	90,446
	6人以上世帯数	484	1,118	2,724	1,811	30,915

親族のみの世帯	31,273	72,305	183,262	117,782	1,504,033
核家族世帯	28,840	66,941	170,391	109,359	1,371,842
その他の親族世帯	2,433	5,364	12,871	8,423	132,191

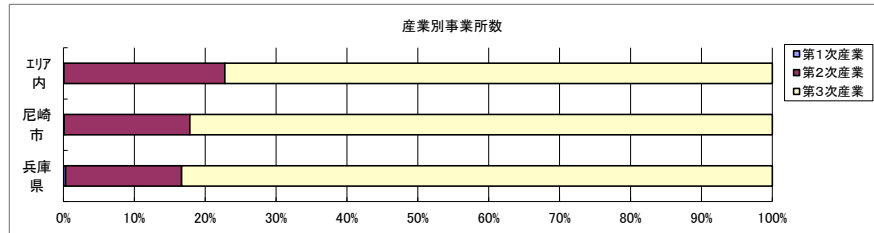
6歳未満世帯員のいる世帯	3,641	9,061	23,290	14,880	182,564
18歳未満世帯員のいる世帯	8,879	21,407	55,775	34,974	472,529
65歳以上世帯員のいる世帯	22,618	50,873	125,811	80,825	1,004,146



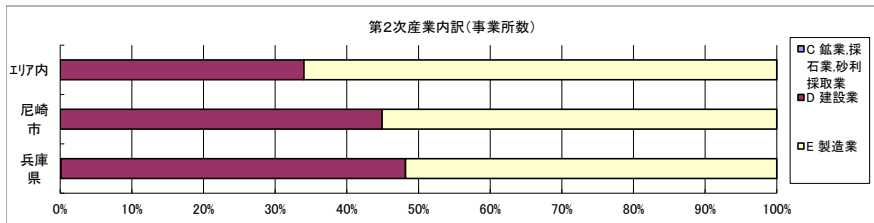
データ名	半径2km	半径3km	半径5km	尼崎市	兵庫県	
主世帯数	58,648	135,780	336,995	216,282	2,334,916	
住宅形態	一戸建世帯数	19,103	44,805	118,115	77,826	1,172,351
	長屋建世帯数	1,716	3,503	8,860	5,336	37,722
	共同住宅世帯数	37,766	87,311	209,643	132,848	1,122,639
	1~2階建て	3,479	9,226	22,142	15,978	177,308
	3~5階建て	12,337	33,182	85,424	60,751	426,655
	6~10階建て	11,279	23,474	60,448	36,040	292,461
	11階建て以上	10,670	21,429	41,629	20,079	226,215
	その他	63	159	378	272	2,204

データ名	半径2km	半径3km	半径5km	尼崎市	兵庫県	
住宅に住む一般世帯	59,206	137,161	340,676	218,351	2,356,218	
持ち家形態	持ち家世帯数	32,298	71,515	174,605	110,322	1,527,472
	民営の借家世帯数	20,565	51,393	133,242	86,893	589,556

# 経済センサス

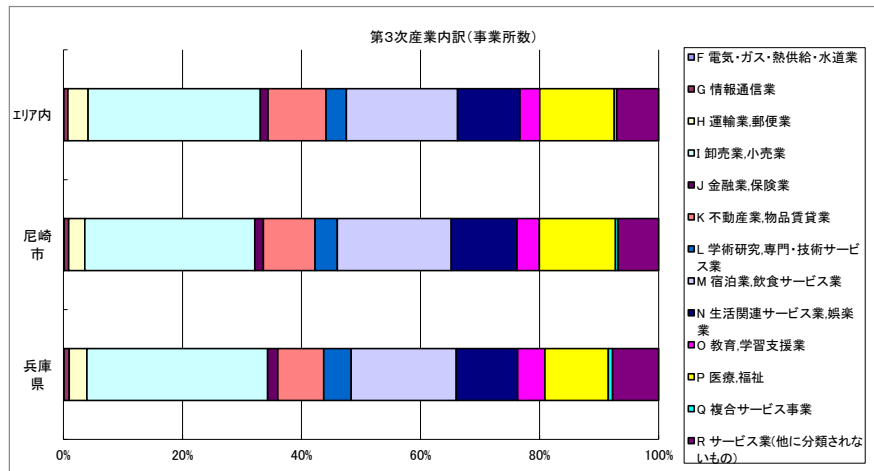


データ名	半径2km	半径3km	半径5km	尼崎市	兵庫県
全産業事業所数 (S公務を除く)	6,148	12,373	28,637	17,333	214,169
第1次産業	4	7	20	14	650
第2次産業	1,233	2,582	6,502	3,075	35,042
第3次産業	4,910	9,783	22,114	14,244	178,477



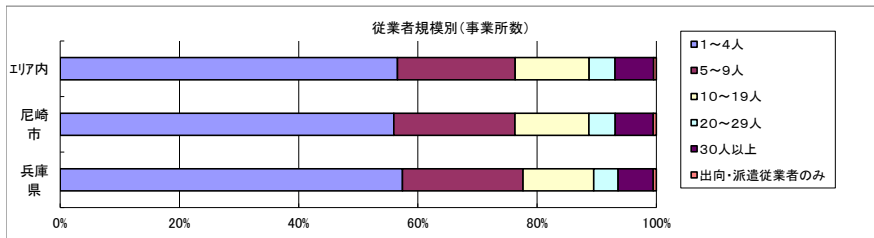
データ名	半径2km	半径3km	半径5km	尼崎市	兵庫県
第2次産業内訳 (事業所数)					
C 鉱業、採石業、砂利採取業	0	0	0	0	36
D 建設業	442	930	2,211	1,381	16,851
E 製造業	791	1,652	4,291	1,694	18,155

データ名	半径2km	半径3km	半径5km	尼崎市	兵庫県
第2次産業内訳 (従業者数)					
C 鉱業、採石業、砂利採取業	0	0	9	0	296
D 建設業	4,765	8,909	19,192	11,705	110,137
E 製造業	16,200	32,150	77,569	40,506	404,201



データ名	半径2km	半径3km	半径5km	尼崎市	兵庫県
第3次産業内訳 (事業所数)					
F 電気・ガス・熱供給・水道業	7	9	18	19	171
G 情報通信業	47	80	150	107	1,574
H 運輸業、郵便業	129	276	748	386	5,316
I 卸売業、小売業	1,572	3,007	6,396	4,067	54,143
J 金融業、保険業	101	166	291	205	3,074
K 不動産業、物品賃貸業	355	809	2,154	1,238	13,765
L 学術研究、専門・技術サービス業	170	357	756	533	8,250
M 宿泊業、飲食サービス業	994	1,898	4,128	2,724	31,496
N 生活関連サービス業、娯楽業	460	980	2,318	1,580	18,423
O 教育、学習支援業	130	298	741	533	8,189
P 医療、福祉	547	1,173	2,768	1,816	18,964
Q 複合サービス事業	17	41	94	64	1,282
R サービス業(他に分類されないもの)	381	689	1,552	972	13,830

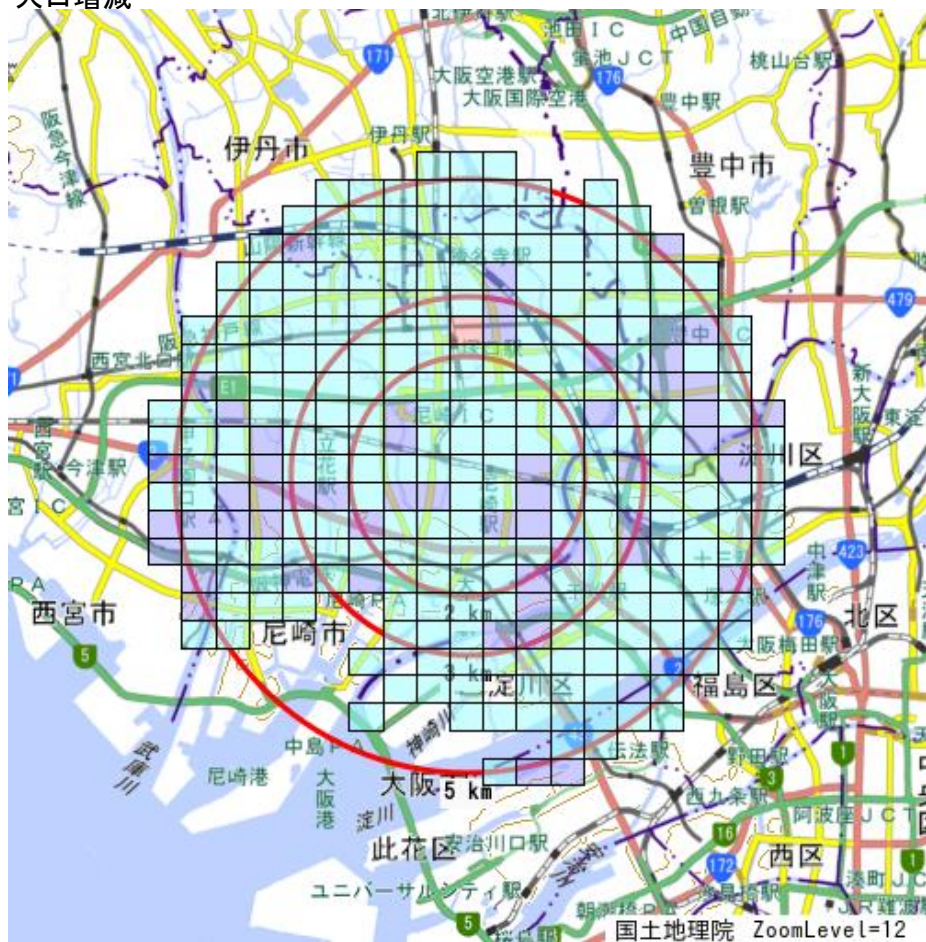
データ名	半径2km	半径3km	半径5km	尼崎市	兵庫県
第3次産業内訳 (従業者数)					
F 電気・ガス・熱供給・水道業	273	306	478	502	4,595
G 情報通信業	668	1,203	3,381	2,668	22,315
H 運輸業、郵便業	3,589	8,458	21,678	13,092	130,719
I 卸売業、小売業	14,227	26,910	58,173	35,070	449,366
J 金融業、保険業	2,092	3,063	4,655	3,478	46,745
K 不動産業、物品賃貸業	1,669	3,422	8,582	5,430	54,456
L 学術研究、専門・技術サービス業	2,075	4,660	9,780	6,958	62,841
M 宿泊業、飲食サービス業	7,125	12,585	25,427	17,577	228,205
N 生活関連サービス業、娯楽業	2,631	4,869	10,780	7,251	96,619
O 教育、学習支援業	926	2,633	7,711	4,320	81,476
P 医療、福祉	9,952	18,268	44,643	27,901	321,523
Q 複合サービス事業	573	729	1,539	904	17,266
R サービス業(他に分類されないもの)	6,626	10,293	19,144	13,846	165,131



データ名	半径2km	半径3km	半径5km	尼崎市	兵庫県
従業者規模別 (事業所数)					
1~4人	3,305	6,910	16,199	9,702	122,934
5~9人	1,260	2,505	5,657	3,519	43,356
10~19人	804	1,538	3,556	2,151	25,384
20~29人	292	545	1,244	764	8,754
30人以上	455	819	1,848	1,106	12,612
出向・派遣従業者のみ	33	56	134	91	1,129

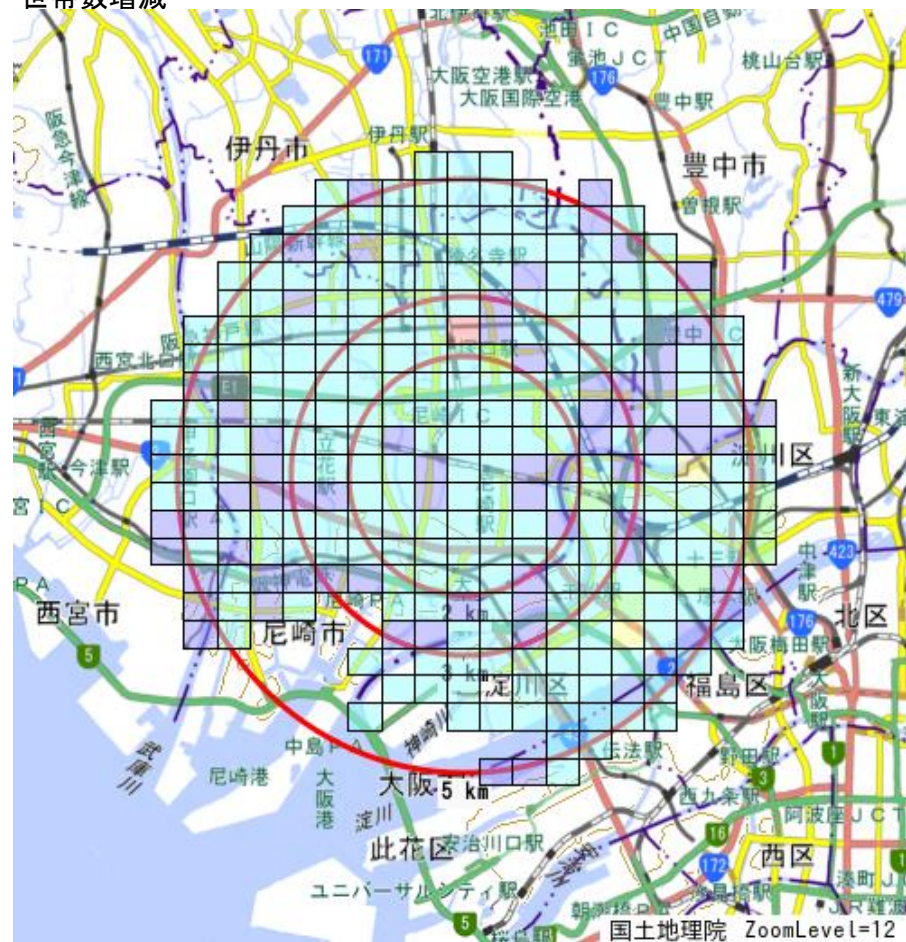
データ名	半径2km	半径3km	半径5km	尼崎市	兵庫県
従業者規模別 (従業者数)					
1~4人	7,316	15,054	34,825	20,964	263,409
5~9人	8,303	16,396	37,111	23,037	284,483
10~19人	10,860	20,786	47,967	29,043	341,954
20~29人	6,953	12,952	29,588	18,175	208,170
30人以上	40,105	73,563	163,635	100,337	1,105,086

### 人口増減



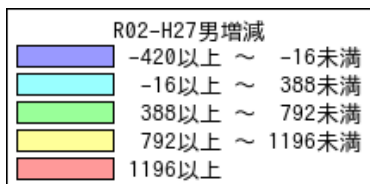
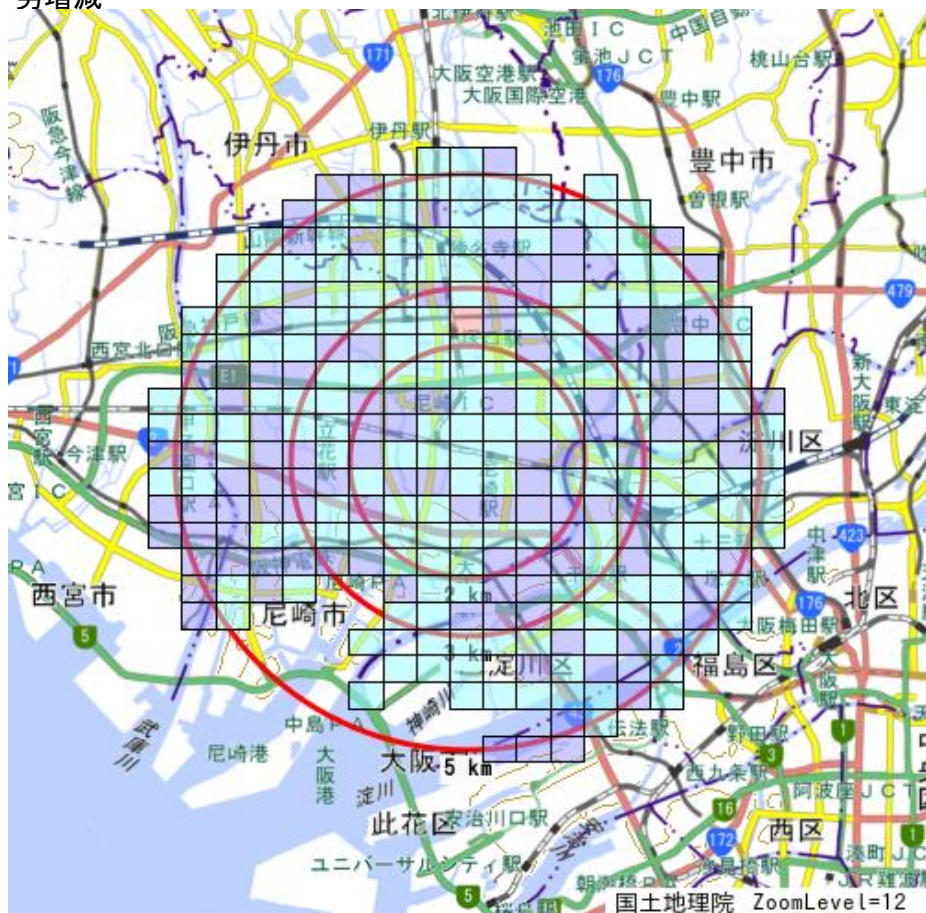
R02-H27人口増減	
Blue	-994以上 ~ -118未満
Cyan	-118以上 ~ 758未満
Light Green	758以上 ~ 1634未満
Yellow	1634以上 ~ 2510未満
Red	2510以上

### 世帯数増減



R02-H27世帯数増減	
Blue	-319以上 ~ -2未満
Cyan	-2以上 ~ 315未満
Light Green	315以上 ~ 632未満
Yellow	632以上 ~ 949未満
Red	949以上

### 男増減



### 女増減

