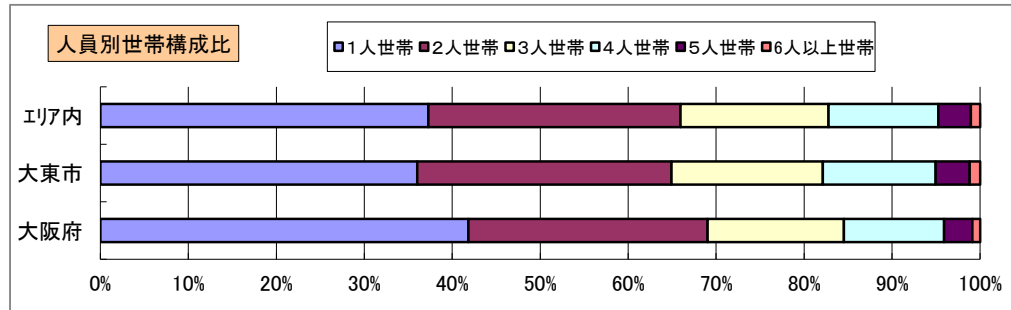
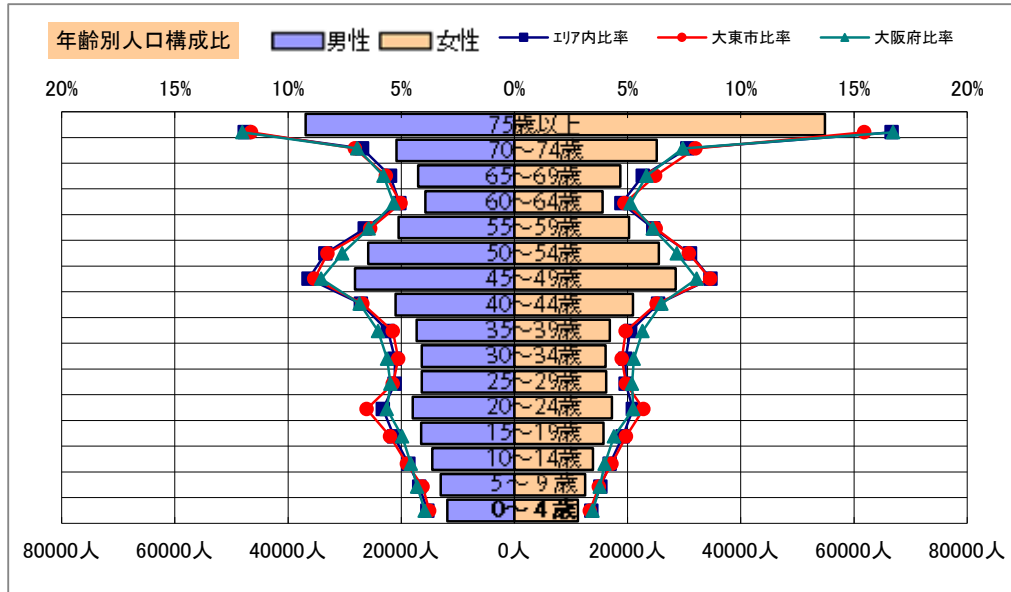


基本分析

調査地点 大阪府大東市赤井二丁目 エリア範囲 半径2km 半径3km 半径5km



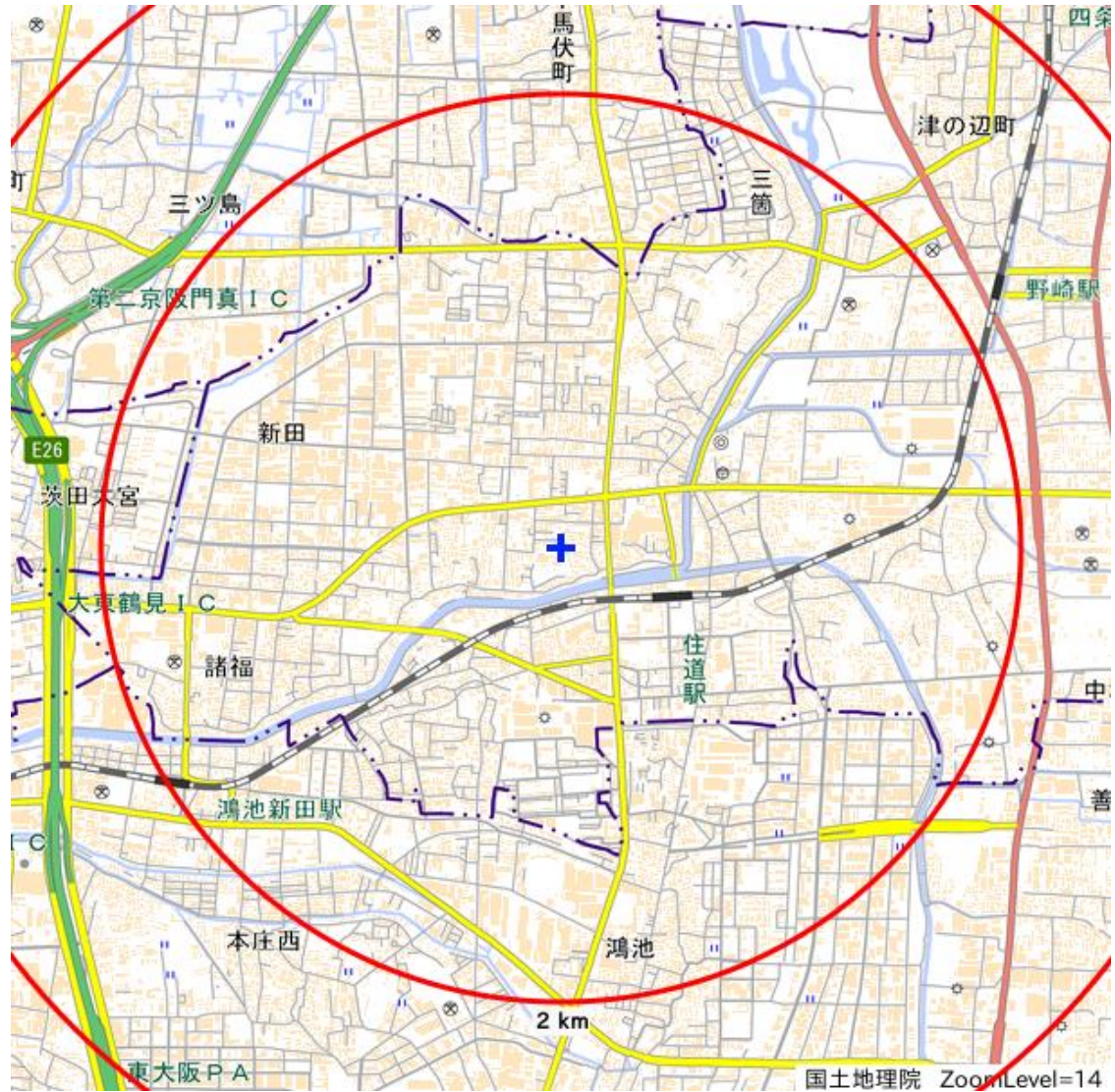
データ名	人口				
	半径2km	半径3km	半径5km	大東市	大阪府
人口総数	124,571	233,679	654,212	119,367	8,837,685
男人口	60,166	113,781	317,857	57,939	4,235,956
女人口	64,405	119,898	336,355	61,428	4,601,729

75歳以上	16,833	31,996	91,744	15,784	1,243,742
70~74	9,009	16,871	46,011	8,750	618,732
65~69	7,176	13,137	35,717	6,917	499,249
60~64	6,033	11,169	31,281	5,740	448,981
55~59	7,655	14,329	40,676	7,323	538,085
50~54	9,959	18,375	51,367	9,261	633,679
45~49	10,966	20,366	56,672	10,157	711,919
40~44	7,985	14,963	41,933	7,542	572,362
35~39	6,266	11,886	34,123	5,971	501,482
30~34	5,930	11,220	32,480	5,727	467,024
25~29	6,096	11,382	32,562	5,979	457,956
20~24	7,040	13,265	35,222	7,085	467,195
15~19	6,502	11,893	32,217	6,048	400,821
10~14	5,744	10,553	28,373	5,244	366,145
5~9	4,931	9,339	25,502	4,516	345,940
0~4	4,264	8,152	23,079	4,110	317,414

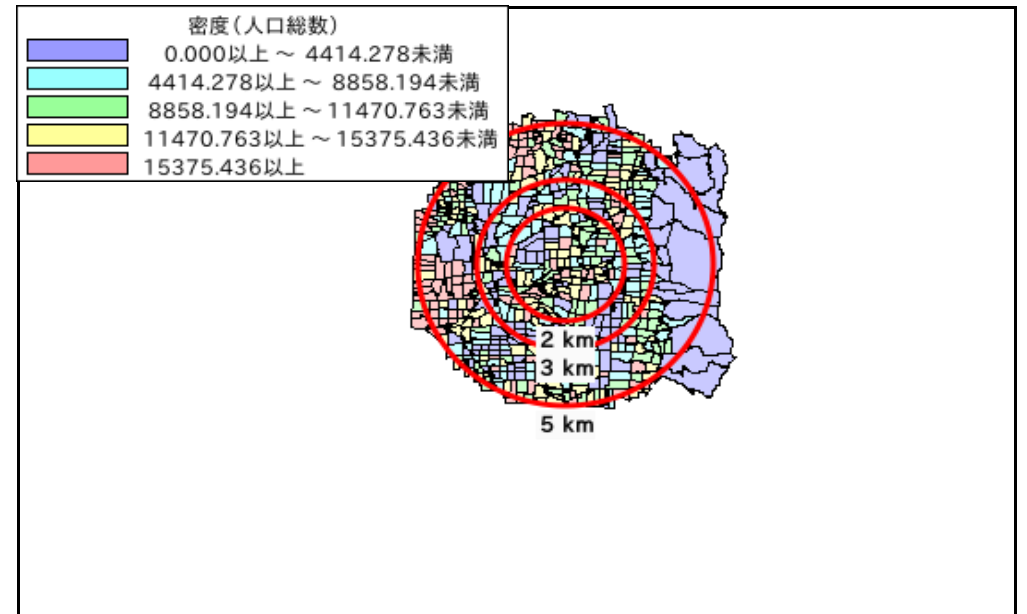

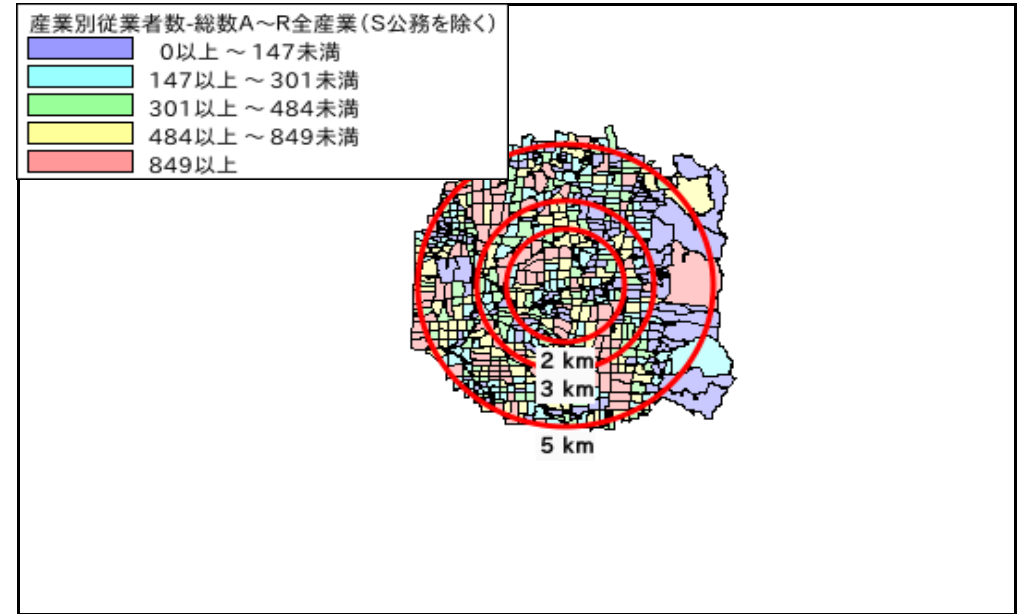
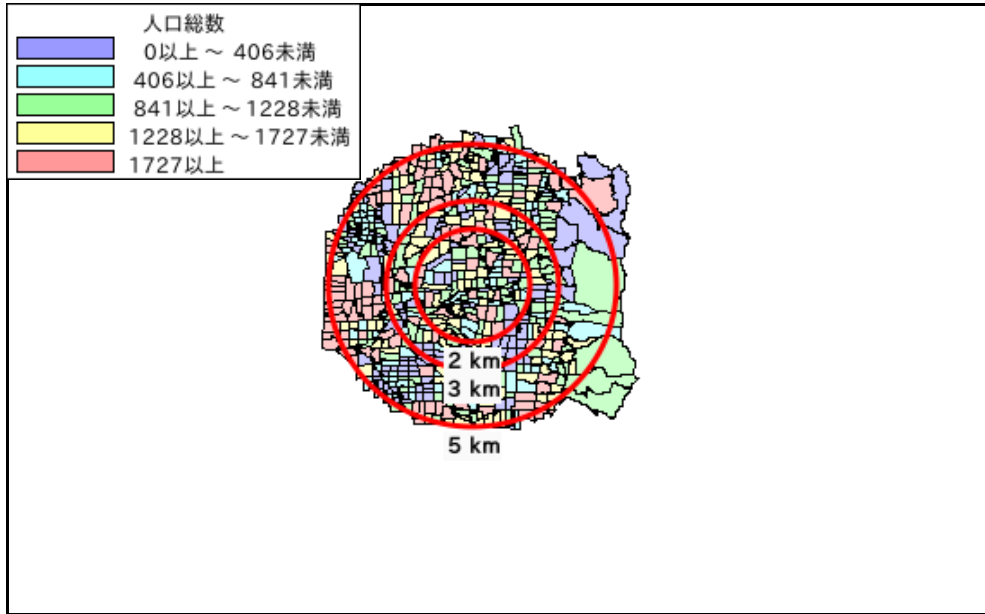
年少人口(0歳~14歳)	14,939	28,044	76,954	13,870	1,029,499
生産年齢人口(15歳~64歳)	74,433	138,849	388,533	70,833	5,199,504
老年人口(65歳以上)	33,018	62,004	173,472	31,451	2,361,723
15歳以上就業者数	52,701	97,313	270,266	51,539	3,635,394
後期高齢者数(75歳以上)	16,833	31,996	91,744	15,784	1,243,742

データ名	世帯数				
	半径2km	半径3km	半径5km	大東市	大阪府
一般世帯総数	54,435	101,277	292,343	52,642	4,126,995
単身世帯	18,554	34,732	109,010	18,958	1,727,107
2人以上世帯	35,881	66,545	183,333	33,684	2,399,888
核家族世帯	32,796	60,480	166,962	30,557	2,192,989
夫婦のみの世帯	10,985	20,115	56,112	10,139	774,121
夫婦と子供から成る世帯	15,302	28,528	77,963	14,363	1,020,391
6歳未満世帯員のいる世帯	3,985	7,541	21,458	3,771	296,413
65歳以上世帯員のいる世帯	22,602	41,621	116,840	21,530	1,568,487
持ち家世帯	31,116	60,172	165,475	31,628	2,249,351
民営借家世帯	14,475	27,831	95,564	15,757	1,371,914

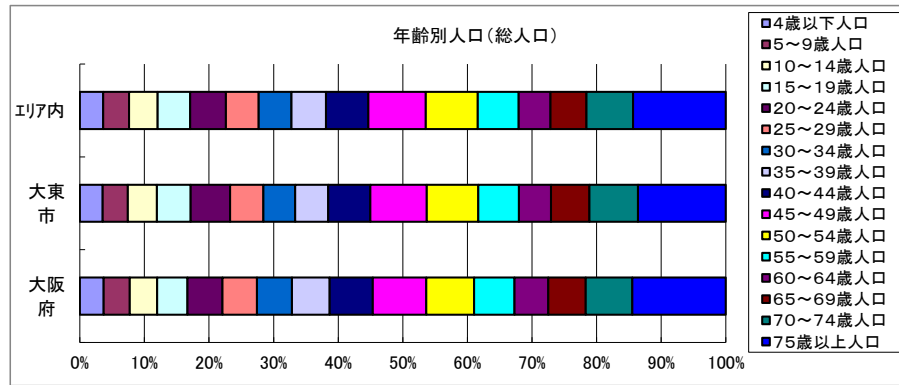
周辺地図



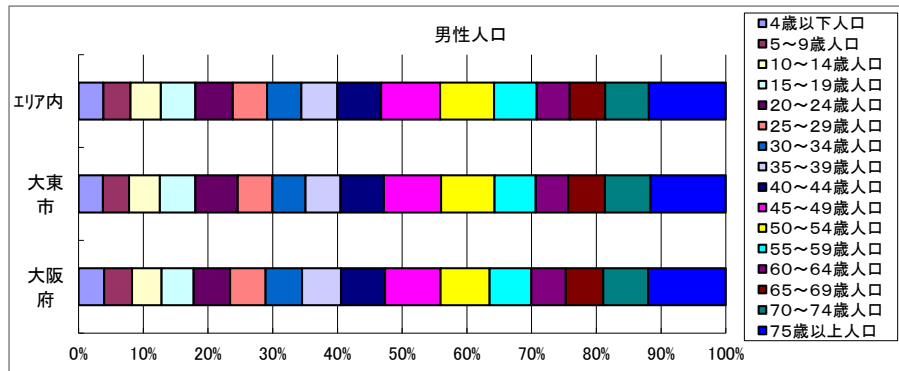
かかる小地域



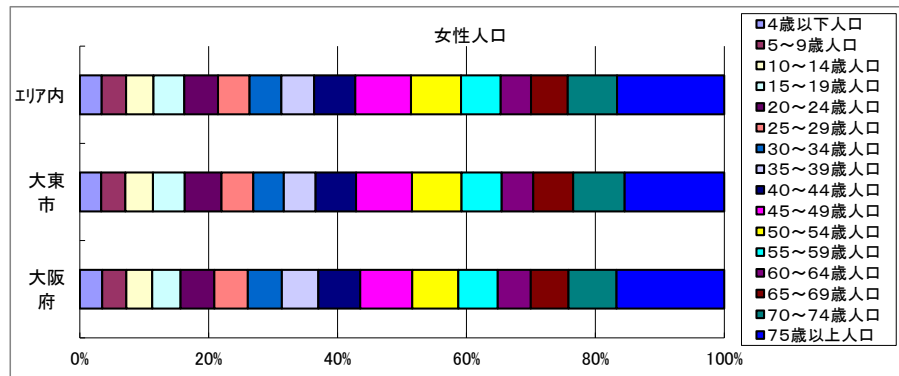
年齢別人口



データ名	半径2km	半径3km	半径5km	大東市	大阪府
総人口	124,571	233,679	654,212	119,367	8,837,685
4歳以下人口	4,264	8,152	23,079	4,110	317,414
5～9歳人口	4,931	9,339	25,502	4,516	345,940
10～14歳人口	5,744	10,553	28,373	5,244	366,145
15～19歳人口	6,502	11,893	32,217	6,048	400,821
20～24歳人口	7,040	13,265	35,222	7,085	467,195
25～29歳人口	6,096	11,382	32,562	5,979	457,956
30～34歳人口	5,930	11,220	32,480	5,727	467,024
35～39歳人口	6,266	11,886	34,123	5,971	501,482
40～44歳人口	7,985	14,963	41,933	7,542	572,362
45～49歳人口	10,966	20,366	56,672	10,157	711,919
50～54歳人口	9,959	18,375	51,367	9,261	633,679
55～59歳人口	7,655	14,329	40,676	7,323	538,085
60～64歳人口	6,033	11,169	31,281	5,740	448,981
65～69歳人口	7,176	13,137	35,717	6,917	499,249
70～74歳人口	9,009	16,871	46,011	8,750	618,732
75歳以上人口	16,833	31,996	91,744	15,784	1,243,742

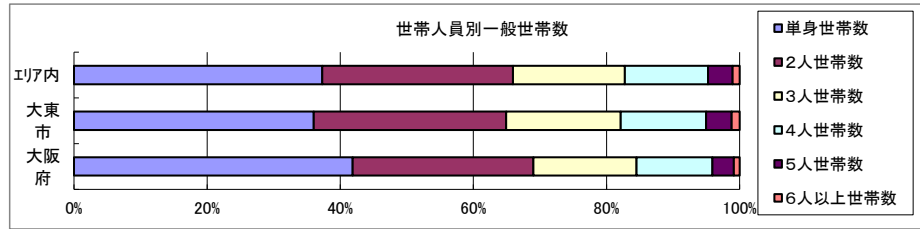


データ名	半径2km	半径3km	半径5km	大東市	大阪府
男性総人口	60,166	113,781	317,857	57,939	4,235,956
4歳以下人口	2,180	4,190	11,880	2,123	162,354
5～9歳人口	2,500	4,735	13,008	2,292	176,474
10～14歳人口	2,970	5,446	14,503	2,684	187,534
15～19歳人口	3,295	6,111	16,461	3,105	203,718
20～24歳人口	3,577	6,902	17,977	3,689	231,542
25～29歳人口	3,113	5,831	16,367	3,038	224,908
30～34歳人口	2,979	5,680	16,348	2,899	230,653
35～39歳人口	3,121	5,983	17,287	3,036	247,335
40～44歳人口	3,982	7,571	20,999	3,797	280,736
45～49歳人口	5,371	10,074	28,165	4,996	350,481
50～54歳人口	5,014	9,299	25,832	4,665	311,958
55～59歳人口	3,728	7,116	20,445	3,599	264,101
60～64歳人口	2,986	5,585	15,726	2,840	218,762
65～69歳人口	3,327	6,172	17,018	3,210	237,306
70～74歳人口	4,062	7,651	20,845	3,981	284,877
75歳以上人口	6,918	13,039	36,873	6,570	493,162



データ名	半径2km	半径3km	半径5km	大東市	大阪府
女性総人口	64,405	119,898	336,355	61,428	4,601,729
4歳以下人口	2,084	3,961	11,199	1,987	155,060
5～9歳人口	2,431	4,604	12,494	2,224	169,466
10～14歳人口	2,774	5,107	13,870	2,560	178,611
15～19歳人口	3,207	5,782	15,756	2,943	197,103
20～24歳人口	3,463	6,363	17,245	3,396	235,653
25～29歳人口	2,983	5,551	16,195	2,941	233,048
30～34歳人口	2,951	5,540	16,132	2,828	236,371
35～39歳人口	3,145	5,904	16,836	2,935	254,147
40～44歳人口	4,003	7,392	20,934	3,745	291,626
45～49歳人口	5,594	10,292	28,507	5,161	361,438
50～54歳人口	4,945	9,076	25,535	4,596	321,721
55～59歳人口	3,928	7,214	20,231	3,724	273,984
60～64歳人口	3,047	5,585	15,555	2,900	230,219
65～69歳人口	3,849	6,965	18,699	3,707	261,943
70～74歳人口	4,947	9,220	25,166	4,769	333,855
75歳以上人口	9,915	18,957	54,871	9,214	750,580

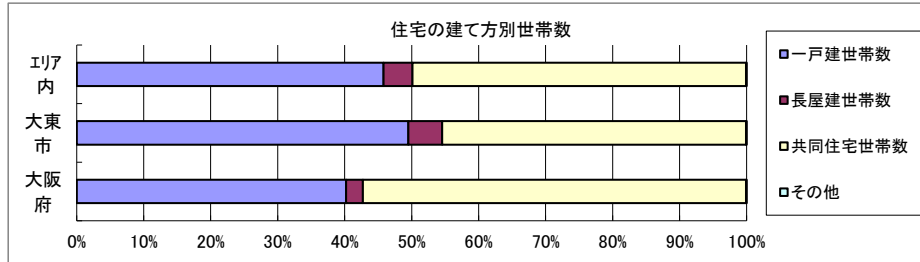
世帯数



データ名	半径2km	半径3km	半径5km	大東市	大阪府	
一般世帯総数	54,435	101,277	292,343	52,642	4,126,995	
世帯人員別	単身世帯数	18,554	34,732	109,010	18,958	1,727,107
	2人世帯数	16,358	29,897	83,763	15,218	1,121,971
	3人世帯数	9,472	17,675	49,198	9,059	638,834
	4人世帯数	7,294	13,620	36,511	6,758	470,392
	5人世帯数	2,124	4,130	10,763	2,020	133,140
	6人以上世帯数	633	1,223	3,098	629	35,551

親族世帯	35,240	65,332	179,859	33,001	2,350,796
核家族世帯	32,796	60,480	166,962	30,557	2,192,989
その他の親族世帯	2,444	4,852	12,896	2,444	157,807

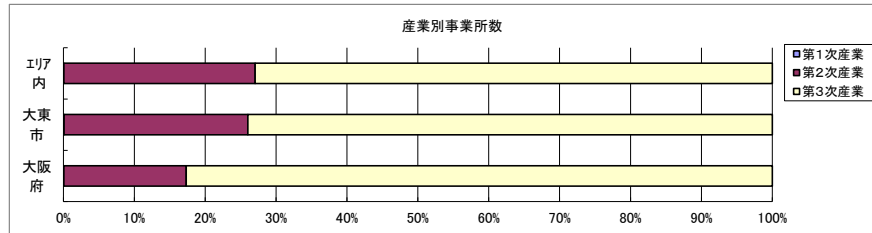
6歳未満世帯員のいる世帯	3,985	7,541	21,458	3,771	296,413
18歳未満世帯員のいる世帯	11,104	20,586	56,772	10,192	749,041
65歳以上世帯員のいる世帯	22,602	41,621	116,840	21,530	1,568,487



データ名	半径2km	半径3km	半径5km	大東市	大阪府	
主世帯数	53,346	99,219	286,997	51,594	4,045,691	
住宅形態	一戸建世帯数	23,745	49,913	131,411	25,539	1,626,462
	長屋建世帯数	2,013	3,897	12,492	2,612	102,115
	共同住宅世帯数	27,549	45,336	142,851	23,403	2,313,875
	1～2階建て	3,553	6,775	18,954	4,092	202,287
	3～5階建て	10,908	18,361	53,913	10,691	784,129
	6～10階建て	6,401	10,709	38,677	4,354	669,644
	11階建て以上	6,688	9,490	31,307	4,266	657,815
	その他	39	74	243	40	3,239

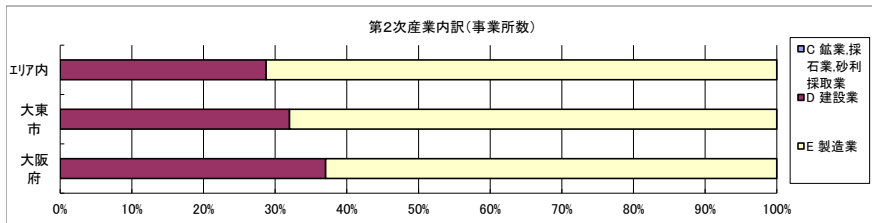
データ名	半径2km	半径3km	半径5km	大東市	大阪府	
住宅に住む一般世帯	53,995	100,444	290,247	52,287	4,090,622	
持ち家形態	持ち家世帯数	31,116	60,172	165,475	31,628	2,249,351
	民営の借家世帯数	14,475	27,831	95,564	15,757	1,371,914

経済センサス



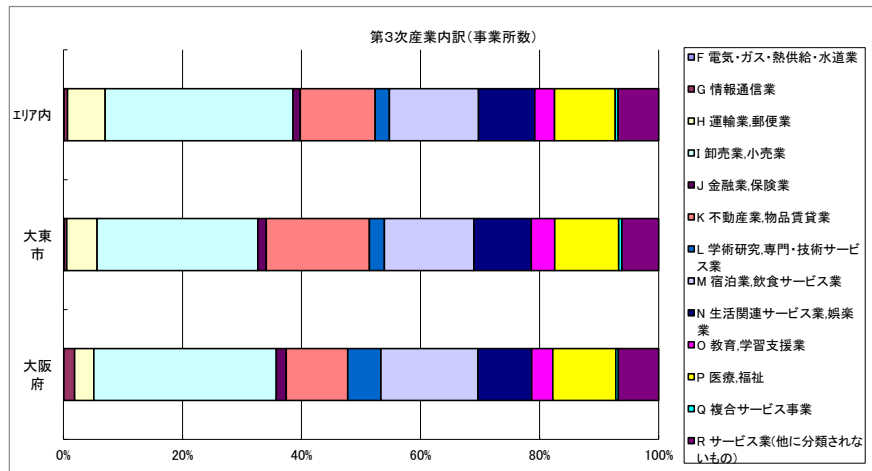
データ名	半径2km	半径3km	半径5km	大東市	大阪府
全産業事業所数 (S公務を除く)	5,059	10,186	28,300	4,606	392,940
第1次産業	3	8	17	4	292
第2次産業	1,452	3,052	7,639	1,194	67,782
第3次産業	3,603	7,128	20,646	3,408	324,866

データ名	半径2km	半径3km	半径5km	大東市	大阪府
全産業従業者数 (S公務を除く)	55,533	111,100	291,928	51,173	4,393,139
第1次産業	10	67	148	79	2,428
第2次産業	21,379	40,281	93,178	18,541	826,556
第3次産業	34,144	70,751	198,602	32,553	3,564,155



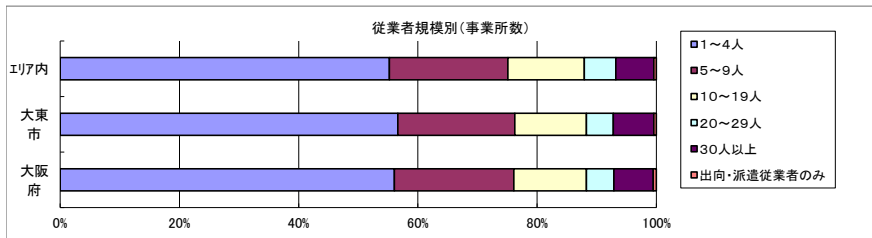
データ名	半径2km	半径3km	半径5km	大東市	大阪府
第2次産業内訳 (事業所数)					
C 鉱業、採石業、砂利採取業	0	0	0	0	13
D 建設業	368	817	2,195	382	25,089
E 製造業	1,084	2,235	5,444	812	42,680

データ名	半径2km	半径3km	半径5km	大東市	大阪府
第2次産業内訳 (従業者数)					
C 鉱業、採石業、砂利採取業	0	0	0	0	132
D 建設業	2,442	5,576	15,236	2,245	222,338
E 製造業	18,937	34,705	77,942	16,296	604,086



データ名	半径2km	半径3km	半径5km	大東市	大阪府
第3次産業内訳 (事業所数)					
F 電気・ガス・熱供給・水道業	4	11	24	5	229
G 情報通信業	17	27	119	14	5,842
H 運輸業、郵便業	293	669	1,305	174	10,489
I 卸売業、小売業	1,027	2,199	6,517	920	99,597
J 金融業、保険業	52	83	252	48	5,442
K 不動産業、物品賃貸業	537	1,031	2,596	591	33,574
L 学術研究、専門・技術サービス業	84	149	495	86	18,083
M 宿泊業、飲食サービス業	516	946	3,088	512	52,979
N 生活関連サービス業、娯楽業	337	561	1,956	329	29,366
O 教育、学習支援業	127	231	682	134	11,546
P 医療、福祉	375	688	2,107	366	34,357
Q 複合サービス事業	15	34	99	19	1,380
R サービス業(他に分類されないもの)	219	499	1,406	210	21,982

データ名	半径2km	半径3km	半径5km	大東市	大阪府
第3次産業内訳 (従業者数)					
F 電気・ガス・熱供給・水道業	123	271	765	117	12,504
G 情報通信業	106	153	1,275	82	139,601
H 運輸業、郵便業	6,554	15,090	27,942	3,812	256,896
I 卸売業、小売業	9,549	21,318	62,629	8,187	1,002,387
J 金融業、保険業	743	1,264	3,621	711	124,950
K 不動産業、物品賃貸業	1,720	3,242	8,206	1,680	146,899
L 学術研究、専門・技術サービス業	378	783	6,793	354	146,694
M 宿泊業、飲食サービス業	5,086	8,171	22,128	4,692	415,766
N 生活関連サービス業、娯楽業	1,470	2,617	8,194	1,534	169,344
O 教育、学習支援業	969	2,925	7,509	2,875	143,651
P 医療、福祉	5,194	10,259	34,152	6,253	574,571
Q 複合サービス事業	359	577	1,850	434	21,080
R サービス業(他に分類されないもの)	1,893	4,081	13,538	1,822	409,812



データ名	半径2km	半径3km	半径5km	大東市	大阪府
従業者規模別 (事業所数)					
1~4人	2,719	5,401	15,629	2,608	220,240
5~9人	1,056	2,073	5,827	904	78,768
10~19人	656	1,361	3,827	553	47,879
20~29人	265	592	1,496	209	18,039
30人以上	342	710	1,787	313	25,989
出向・派遣従業者のみ	22	50	124	19	2,025

データ名	半径2km	半径3km	半径5km	大東市	大阪府
従業者規模別 (従業者数)					
1~4人	5,923	11,798	33,495	5,600	477,134
5~9人	6,942	13,680	37,003	5,997	516,481
10~19人	8,903	18,533	49,353	7,428	647,503
20~29人	6,360	14,166	35,593	5,018	429,026
30人以上	27,405	52,923	136,485	27,130	2,322,995

人口増減



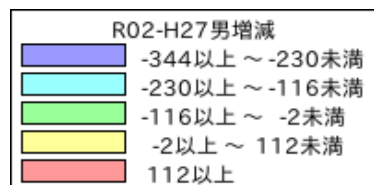
R02-H27人口増減	
Dark Blue	-701以上 ~ -469未満
Light Blue	-469以上 ~ -237未満
Green	-237以上 ~ -5未満
Yellow	-5以上 ~ 227未満
Red	227以上

世帯数増減



R02-H27世帯数増減	
Dark Blue	-206以上 ~ -98未満
Light Blue	-98以上 ~ 10未満
Green	10以上 ~ 118未満
Yellow	118以上 ~ 226未満
Red	226以上

男増減



女増減

