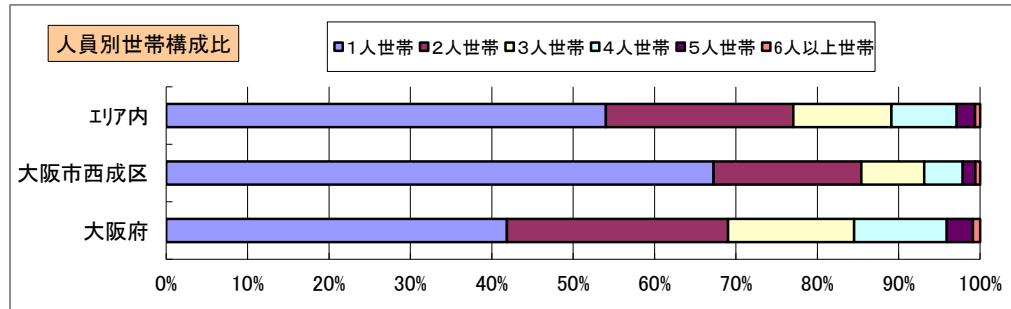
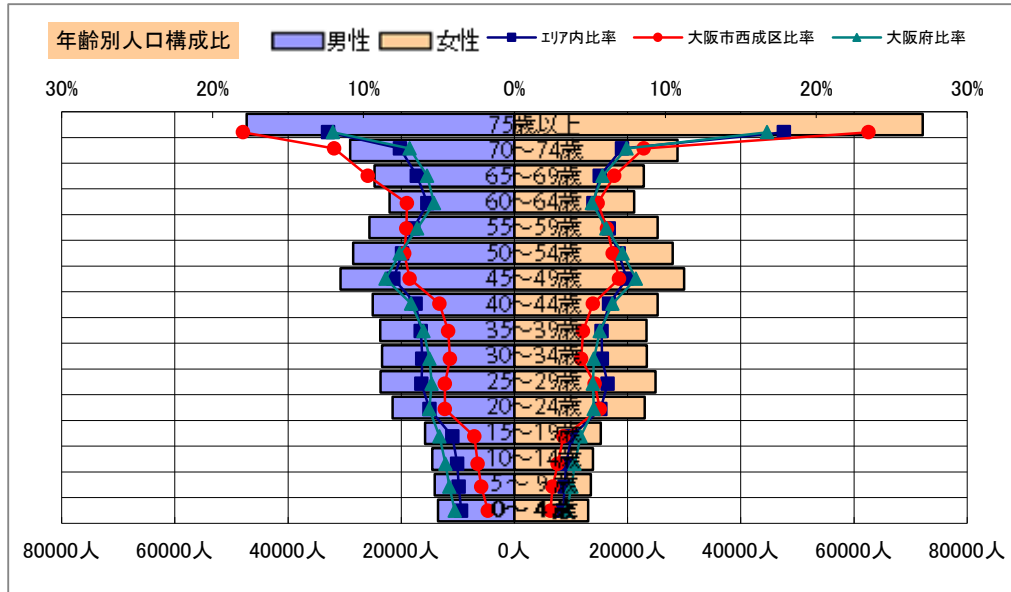


基本分析

調査地点 大阪府大阪市西成区南津守六丁目 エリア範囲 半径2km 半径3km 半径5km



データ名	人口				
	半径2km	半径3km	半径5km	大阪市西成区	大阪府
人口総数	131,394	303,198	817,234	106,111	8,837,685
男人口	64,461	151,435	400,457	61,300	4,235,956
女人口	66,933	151,763	416,777	44,811	4,601,729

75歳以上	21,621	50,698	119,453	20,130	1,243,742
70~74歳	10,771	24,499	57,819	10,362	618,732
65~69歳	8,778	19,775	47,601	8,279	499,249
60~64歳	7,659	17,207	43,260	6,350	448,981
55~59歳	8,770	19,853	50,950	6,641	538,085
50~54歳	9,705	21,558	56,411	6,881	633,679
45~49歳	9,919	22,368	60,703	6,864	711,919
40~44歳	7,618	17,495	50,342	5,012	572,362
35~39歳	6,547	15,199	47,081	4,408	501,482
30~34歳	6,161	14,121	46,803	4,284	467,024
25~29歳	6,109	13,948	48,564	4,862	457,956
20~24歳	6,376	14,453	44,525	5,013	467,195
15~19歳	5,131	11,759	31,040	2,881	400,821
10~14歳	4,767	10,857	28,365	2,588	366,145
5~9歳	4,339	10,045	27,583	2,312	345,940
0~4歳	3,698	9,014	26,490	2,003	317,414

年少人口(0歳~14歳)	12,803	29,916	82,438	6,903	1,029,499
生産年齢人口(15歳~64歳)	73,995	167,960	479,680	53,196	5,199,504
老年人口(65歳以上)	41,170	94,972	224,873	38,771	2,361,723
15歳以上就業者数	48,032	107,996	301,686	29,710	3,635,394
後期高齢者数(75歳以上)	21,621	50,698	119,453	20,130	1,243,742

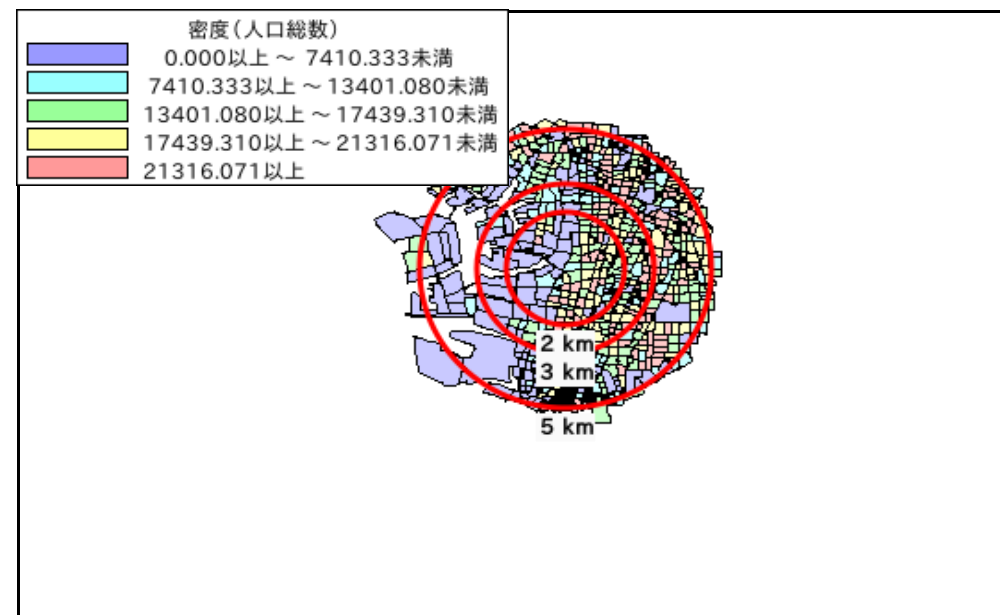
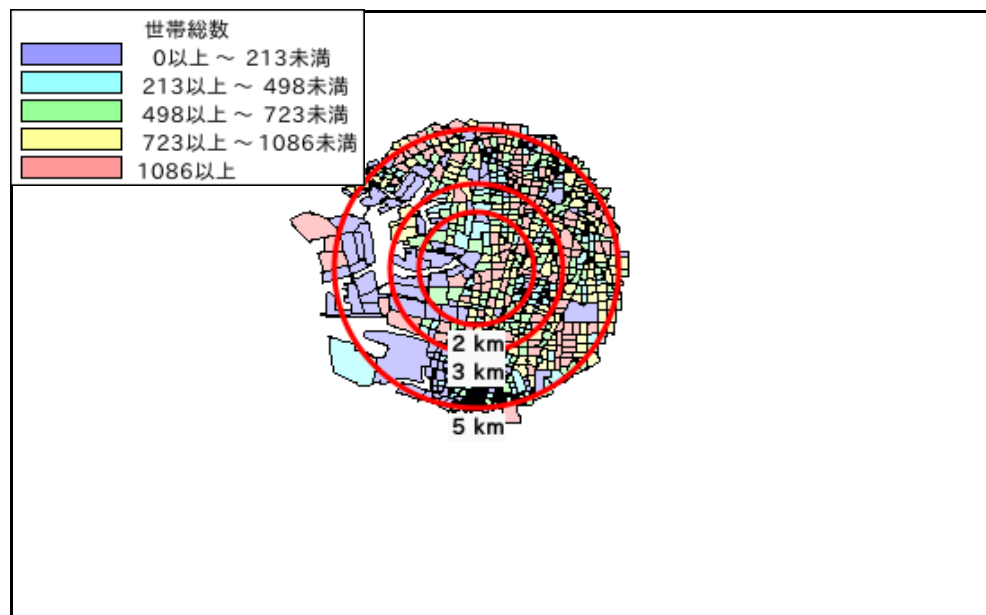
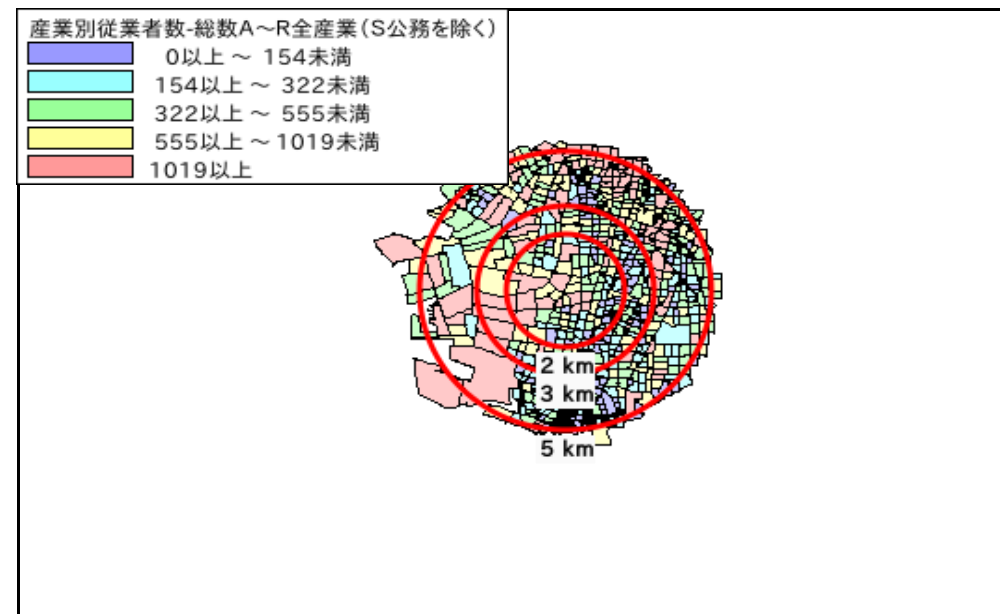
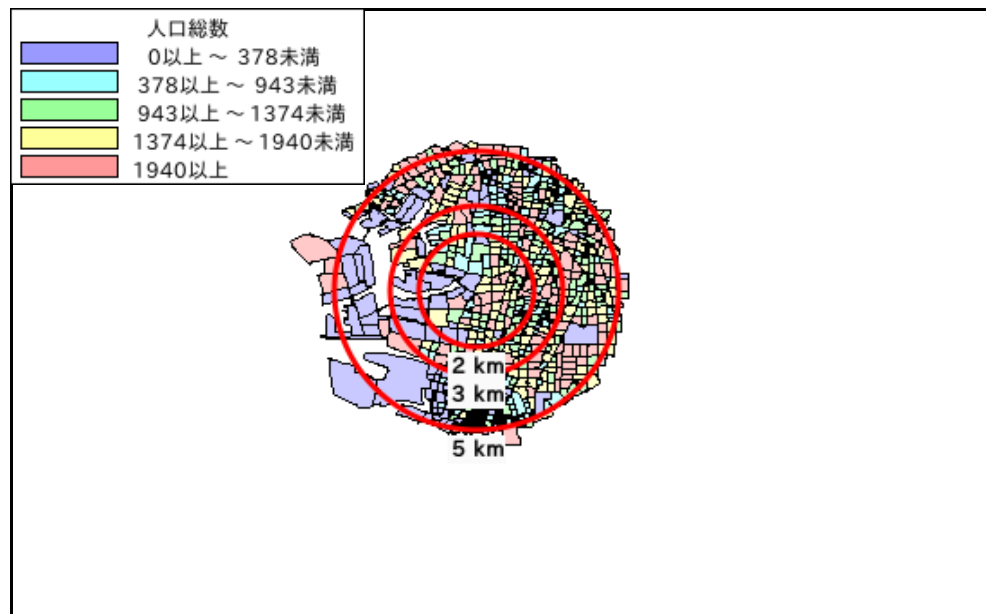
データ名	世帯数				
	半径2km	半径3km	半径5km	大阪市西成区	大阪府
一般世帯総数	68,092	155,643	434,114	62,769	4,126,995
単身世帯	34,488	79,881	234,505	42,214	1,727,107
2人以上世帯	33,604	75,762	199,609	20,555	2,399,888
核家族世帯	30,219	68,589	181,326	17,571	2,192,989
夫婦のみの世帯	10,706	24,212	64,639	6,689	774,121
夫婦と子供から成る世帯	12,611	29,434	78,587	6,427	1,020,391
6歳未満世帯員のいる世帯	3,456	8,465	24,887	1,885	296,413
65歳以上世帯員のいる世帯	29,846	67,428	159,132	28,572	1,568,487
持ち家世帯	32,468	72,328	177,514	20,169	2,249,351
民営借家世帯	27,250	62,083	196,618	36,410	1,371,914

令和2年国勢調査

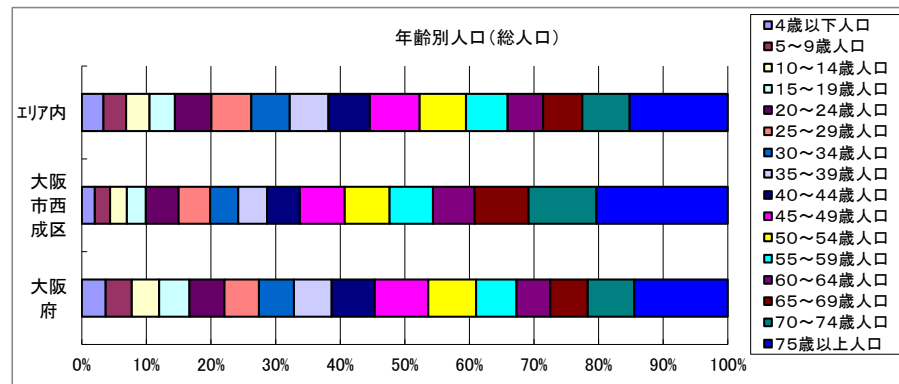
周辺地図



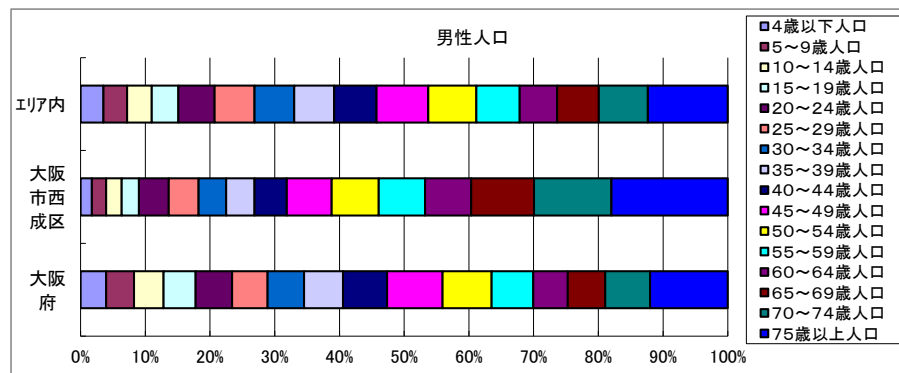
かかる小地域



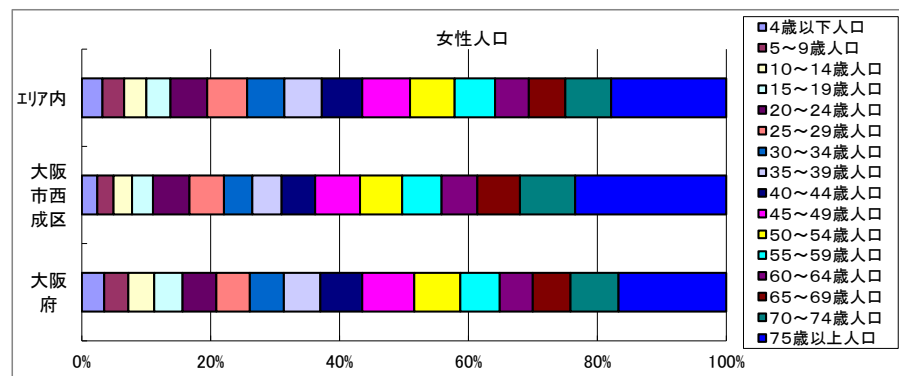
年齢別人口



データ名	半径2km	半径3km	半径5km	大阪市西成区	大阪府
総人口	131,394	303,198	817,234	106,111	8,837,685
4歳以下人口	3,698	9,014	26,490	2,003	317,414
5～9歳人口	4,339	10,045	27,583	2,312	345,940
10～14歳人口	4,767	10,857	28,365	2,588	366,145
15～19歳人口	5,131	11,759	31,040	2,881	400,821
20～24歳人口	6,376	14,453	44,525	5,013	467,195
25～29歳人口	6,109	13,948	48,564	4,862	457,956
30～34歳人口	6,161	14,121	46,803	4,284	467,024
35～39歳人口	6,547	15,199	47,081	4,408	501,482
40～44歳人口	7,618	17,495	50,342	5,012	572,362
45～49歳人口	9,919	22,368	60,703	6,864	711,919
50～54歳人口	9,705	21,558	56,411	6,881	633,679
55～59歳人口	8,770	19,853	50,950	6,641	538,085
60～64歳人口	7,659	17,207	43,260	6,350	448,981
65～69歳人口	8,778	19,775	47,601	8,279	499,249
70～74歳人口	10,771	24,499	57,819	10,362	618,732
75歳以上人口	21,621	50,698	119,453	20,130	1,243,742

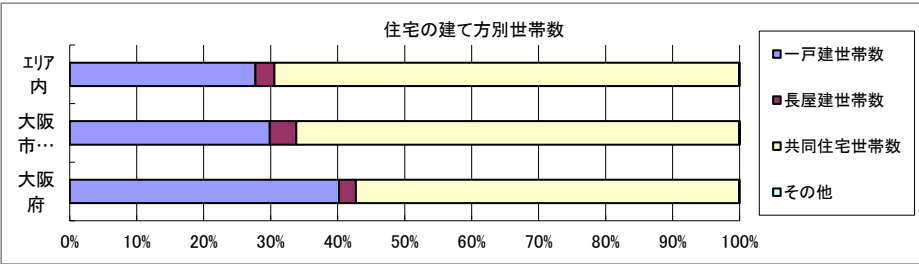
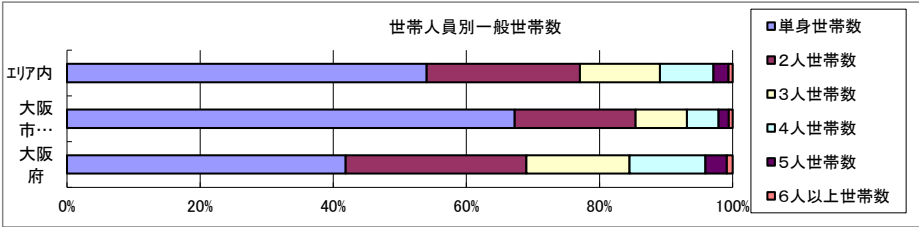


データ名	半径2km	半径3km	半径5km	大阪市西成区	大阪府
男性総人口	64,461	151,435	400,457	61,300	4,235,956
4歳以下人口	1,787	4,498	13,490	980	162,354
5～9歳人口	2,216	5,162	14,102	1,226	176,474
10～14歳人口	2,482	5,577	14,488	1,355	187,534
15～19歳人口	2,597	5,969	15,770	1,483	203,718
20～24歳人口	3,196	7,200	21,524	2,579	231,542
25～29歳人口	3,110	7,055	23,634	2,574	224,908
30～34歳人口	3,202	7,217	23,395	2,387	230,653
35～39歳人口	3,302	7,731	23,725	2,453	247,335
40～44歳人口	3,865	8,821	25,020	2,777	280,736
45～49歳人口	5,045	11,430	30,702	3,881	350,481
50～54歳人口	4,966	11,111	28,470	4,079	311,958
55～59歳人口	4,450	10,195	25,643	4,001	264,101
60～64歳人口	3,881	9,010	22,087	3,980	218,762
65～69歳人口	4,566	10,639	24,739	5,435	237,306
70～74歳人口	5,458	12,850	29,022	6,683	284,877
75歳以上人口	8,607	20,744	47,290	10,059	493,162



データ名	半径2km	半径3km	半径5km	大阪市西成区	大阪府
女性総人口	66,933	151,763	416,777	44,811	4,601,729
4歳以下人口	1,910	4,515	13,000	1,023	155,060
5～9歳人口	2,123	4,884	13,481	1,086	169,466
10～14歳人口	2,285	5,281	13,877	1,233	178,611
15～19歳人口	2,534	5,790	15,270	1,398	197,103
20～24歳人口	3,180	7,252	23,000	2,434	235,653
25～29歳人口	2,999	6,893	24,930	2,288	233,048
30～34歳人口	2,959	6,904	23,408	1,897	236,371
35～39歳人口	3,245	7,468	23,357	1,955	254,147
40～44歳人口	3,754	8,674	25,322	2,235	291,626
45～49歳人口	4,874	10,938	30,001	2,983	361,438
50～54歳人口	4,739	10,446	27,940	2,802	321,721
55～59歳人口	4,321	9,658	25,307	2,640	273,984
60～64歳人口	3,777	8,197	21,173	2,370	230,219
65～69歳人口	4,212	9,136	22,862	2,844	261,943
70～74歳人口	5,313	11,649	28,796	3,679	333,855
75歳以上人口	13,013	29,953	72,163	10,071	750,580

世帯数



データ名		半径2km	半径3km	半径5km	大阪市西成区	大阪府
一般世帯総数		68,092	155,643	434,114	62,769	4,126,995
世帯人員別	単身世帯数	34,488	79,881	234,505	42,214	1,727,107
	2人世帯数	17,057	37,870	100,021	11,404	1,121,971
	3人世帯数	8,667	19,682	52,245	4,850	638,834
	4人世帯数	5,661	13,157	34,896	2,970	470,392
	5人世帯数	1,699	3,969	9,852	963	133,140
	6人以上世帯数	520	1,084	2,595	368	35,551

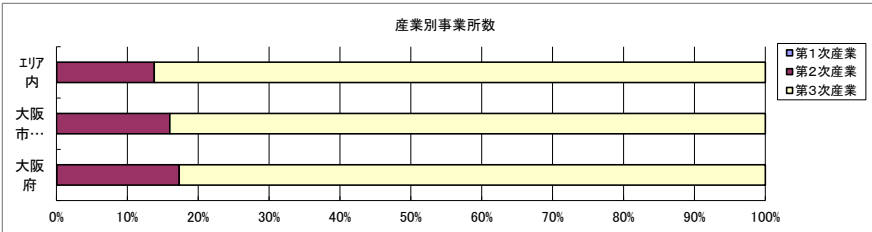
親族世帯	32,640	73,742	194,398	19,280	2,350,796
核家族世帯	30,219	68,589	181,326	17,571	2,192,989
その他の親族世帯	2,421	5,153	13,073	1,709	157,807

6歳未満世帯員のいる世帯	3,456	8,465	24,887	1,885	296,413
18歳未満世帯員のいる世帯	9,429	21,980	60,458	5,011	749,041
65歳以上世帯員のいる世帯	29,846	67,428	159,132	28,572	1,568,487

データ名		半径2km	半径3km	半径5km	大阪市西成区	大阪府
主世帯数		66,665	151,519	423,269	59,681	4,045,691
住宅形態	一戸建世帯数	24,213	53,856	117,362	17,812	1,626,462
	長屋建世帯数	2,297	5,510	11,920	2,377	102,115
	共同住宅世帯数	40,111	92,056	293,603	39,453	2,313,875
	1～2階建て	2,482	6,553	12,343	4,630	202,287
	3～5階建て	16,145	35,401	86,605	14,674	784,129
	6～10階建て	12,837	30,324	106,457	16,341	669,644
	11階建て以上	8,646	19,779	88,197	3,808	657,815
	その他	45	97	383	39	3,239

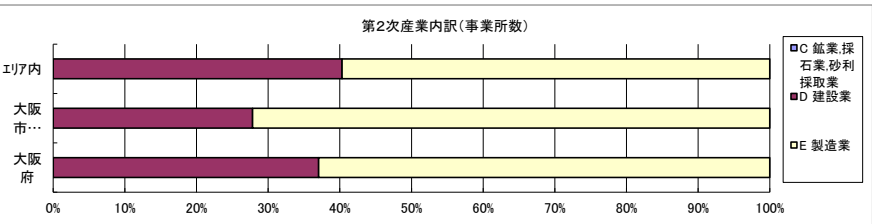
データ名		半径2km	半径3km	半径5km	大阪市西成区	大阪府
住宅に住む一般世帯		67,743	153,892	429,260	60,990	4,090,622
持ち家形態	持ち家世帯数	32,468	72,328	177,514	20,169	2,249,351
	民営の借家世帯数	27,250	62,083	196,618	36,410	1,371,914

経済センサス



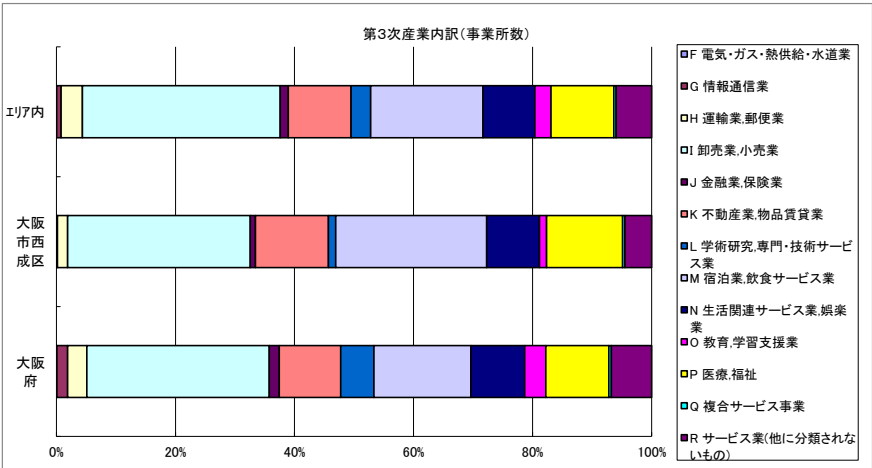
データ名	半径2km	半径3km	半径5km	大阪市西成区	大阪府
全産業事業所数 (S公務を除く)	5,912	12,928	42,237	5,291	392,940
第1次産業	4	5	9	1	292
第2次産業	1,045	2,149	5,814	845	67,782
第3次産業	4,864	10,775	36,414	4,445	324,866

全産業従業者数 (S公務を除く)	53,487	111,767	427,895	40,883	4,393,139
第1次産業	18	22	36	3	2,428
第2次産業	12,061	22,812	66,624	7,953	826,556
第3次産業	41,409	88,932	361,235	32,927	3,564,155



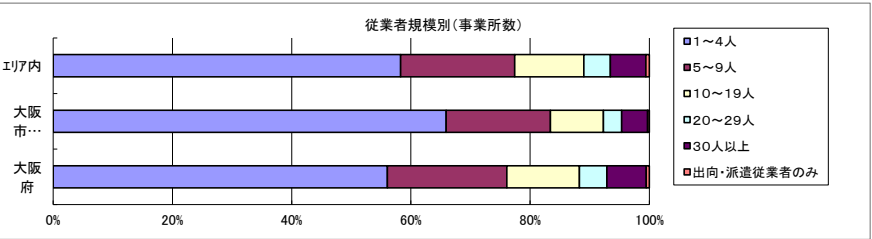
データ名	半径2km	半径3km	半径5km	大阪市西成区	大阪府
第2次産業内訳 (事業所数)					
C 鉱業、採石業、砂利採取業	0	0	0	0	13
D 建設業	400	860	2,344	235	25,089
E 製造業	645	1,289	3,470	610	42,680

第2次産業内訳 (従業者数)					
C 鉱業、採石業、砂利採取業	0	0	0	0	132
D 建設業	2,838	6,430	22,331	1,793	222,338
E 製造業	9,223	16,382	44,293	6,160	604,086



データ名	半径2km	半径3km	半径5km	大阪市西成区	大阪府
第3次産業内訳 (事業所数)					
F 電気・ガス・熱供給・水道業	1	5	12	0	229
G 情報通信業	21	46	275	7	5,842
H 運輸業、郵便業	164	405	1,306	76	10,489
I 卸売業、小売業	1,542	3,369	12,092	1,364	99,597
J 金融業、保険業	54	103	502	39	5,442
K 不動産業、物品賃貸業	515	1,200	3,843	545	33,574
L 学術研究、専門・技術サービス業	114	254	1,192	55	18,083
M 宿泊業、飲食サービス業	950	2,016	6,879	1,127	52,979
N 生活関連サービス業、娯楽業	497	1,057	3,168	395	29,366
O 教育、学習支援業	108	258	983	52	11,546
P 医療、福祉	585	1,379	3,850	568	34,357
Q 複合サービス事業	16	46	133	17	1,380
R サービス業(他に分類されないもの)	297	637	2,179	200	21,982

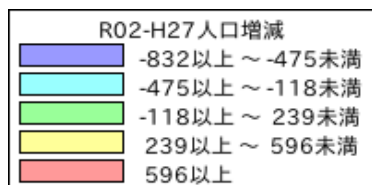
第3次産業内訳 (従業者数)					
F 電気・ガス・熱供給・水道業	81	214	1,211	0	12,504
G 情報通信業	87	257	5,729	59	139,601
H 運輸業、郵便業	6,011	10,399	32,163	2,297	256,896
I 卸売業、小売業	11,071	24,255	103,852	9,691	1,002,387
J 金融業、保険業	669	1,172	10,114	452	124,950
K 不動産業、物品賃貸業	1,402	3,255	13,897	1,421	146,899
L 学術研究、専門・技術サービス業	656	1,553	7,692	240	146,694
M 宿泊業、飲食サービス業	4,552	9,864	51,232	4,613	415,766
N 生活関連サービス業、娯楽業	1,853	3,759	18,307	1,437	169,344
O 教育、学習支援業	898	2,077	13,899	272	143,651
P 医療、福祉	8,410	22,785	63,164	8,747	574,571
Q 複合サービス事業	285	725	1,810	280	21,080
R サービス業(他に分類されないもの)	5,434	8,617	38,165	3,418	409,812



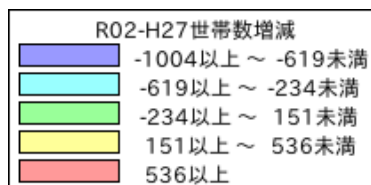
データ名	半径2km	半径3km	半径5km	大阪市西成区	大阪府
従業者規模別 (事業所数)					
1~4人	3,718	8,211	24,613	3,487	220,240
5~9人	1,054	2,280	8,077	926	78,768
10~19人	579	1,266	4,908	471	47,879
20~29人	233	489	1,880	162	18,039
30人以上	302	632	2,511	229	25,989
出向・派遣従業者のみ	25	51	247	16	2,025

データ名	半径2km	半径3km	半径5km	大阪市西成区	大阪府
従業者規模別 (従業者数)					
1~4人	7,604	16,975	52,837	7,158	477,134
5~9人	6,885	14,924	52,867	6,001	516,481
10~19人	7,777	17,056	66,433	6,294	647,503
20~29人	5,557	11,658	44,680	3,881	429,026
30人以上	25,664	51,154	211,077	17,549	2,322,995

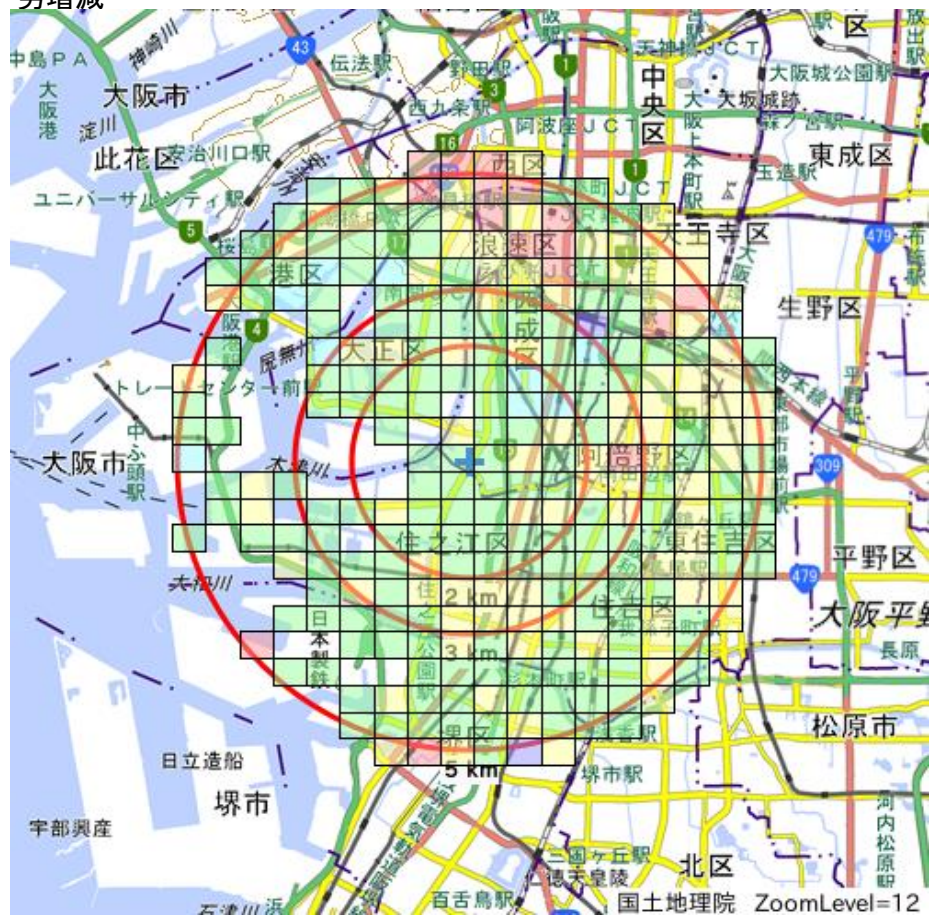
人口増減



世帯数増減



男増減



女増減

