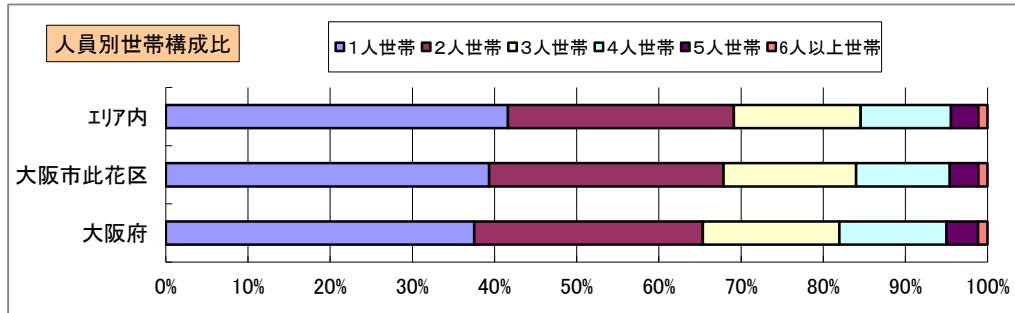
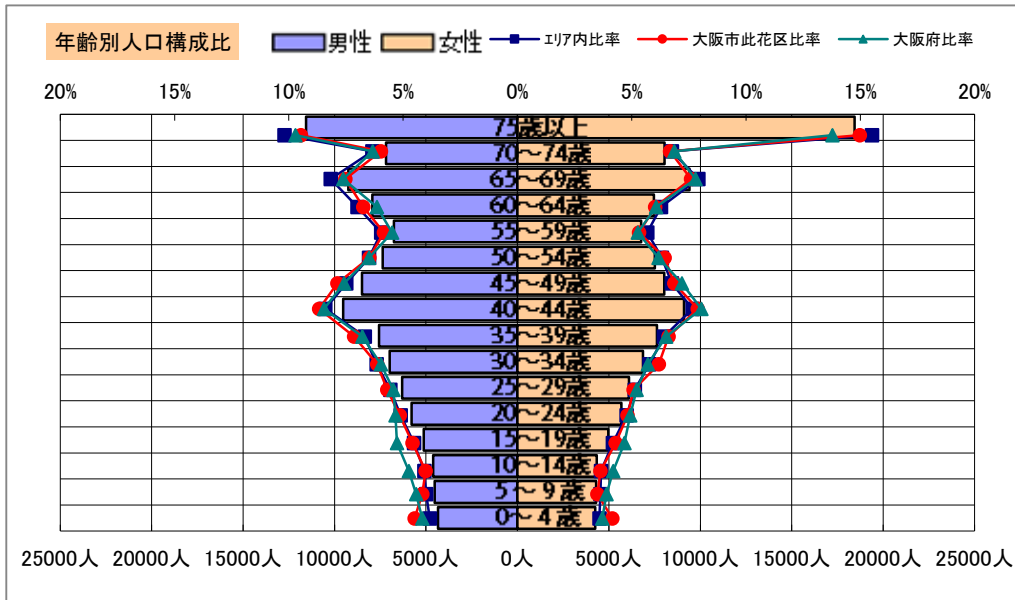


基本分析

調査地点 大阪府大阪市此花区常吉2丁目 エリア範囲 半径2km 半径3km 半径5km



データ名	人口				
	半径2km	半径3km	半径5km	大阪市此花区	大阪府
人口総数	2,155	22,291	236,799	66,656	8,839,469
男人口	1,084	10,853	116,015	32,580	4,256,049
女人口	1,071	11,438	120,784	34,076	4,583,420

75歳以上	229	2,489	30,002	8,116	1,030,480
70~74歳	106	1,186	15,232	4,180	575,811
65~69歳	162	1,444	18,658	4,989	672,033
60~64歳	123	1,191	15,403	4,208	531,662
55~59歳	139	1,124	13,513	3,677	467,690
50~54歳	151	1,316	14,886	4,262	551,324
45~49歳	160	1,672	16,534	4,852	643,324
40~44歳	211	2,020	18,636	5,456	718,598
35~39歳	127	1,813	15,189	4,534	578,529
30~34歳	91	1,497	13,846	4,066	508,261
25~29歳	106	1,112	12,400	3,548	463,425
20~24歳	123	985	11,470	3,286	446,399
15~19歳	118	938	10,091	2,929	432,442
10~14歳	148	940	8,953	2,519	388,630
5~9歳	89	1,130	8,839	2,524	361,836
0~4歳	57	1,170	8,610	2,851	342,645

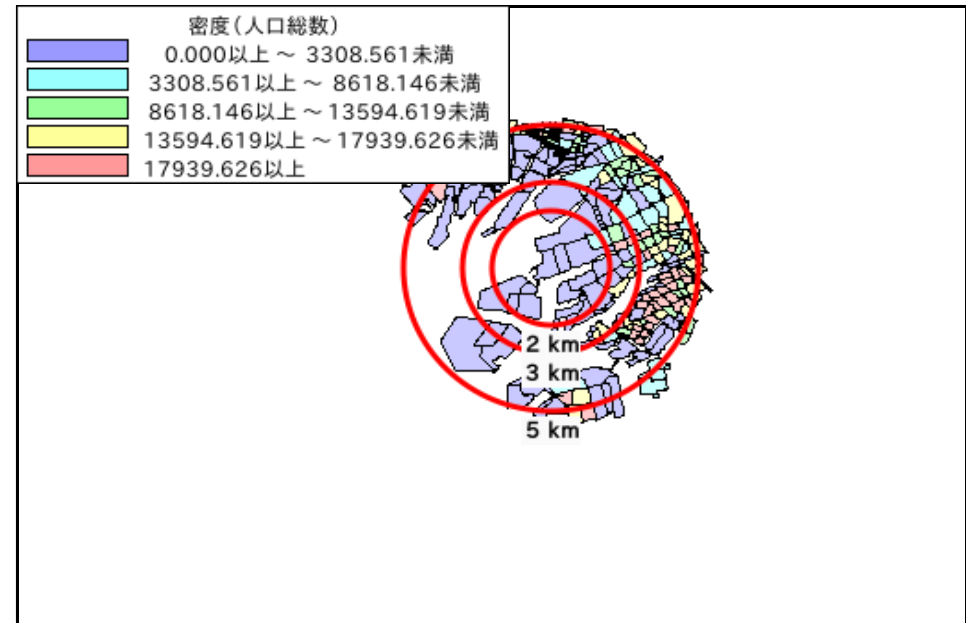
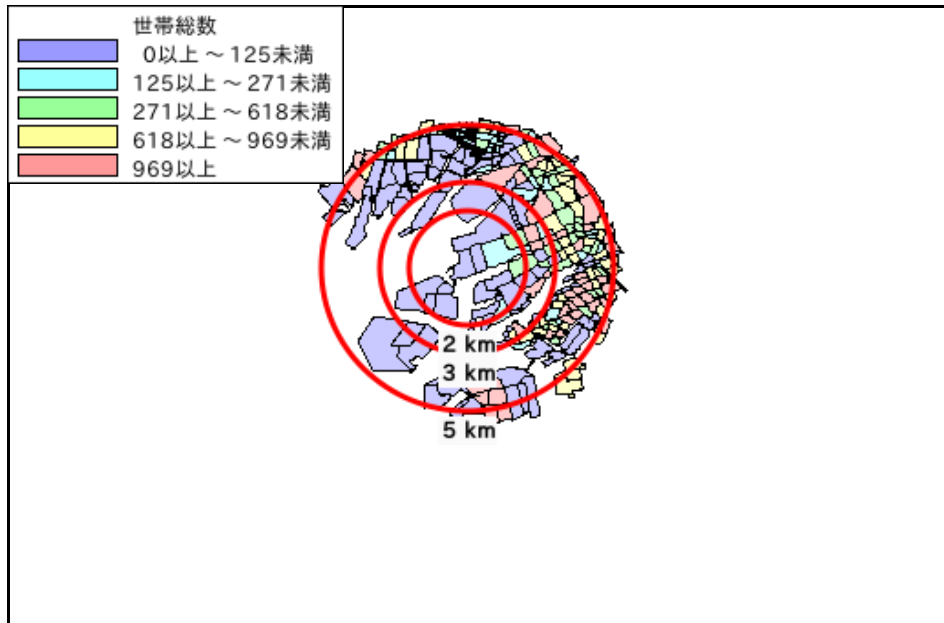
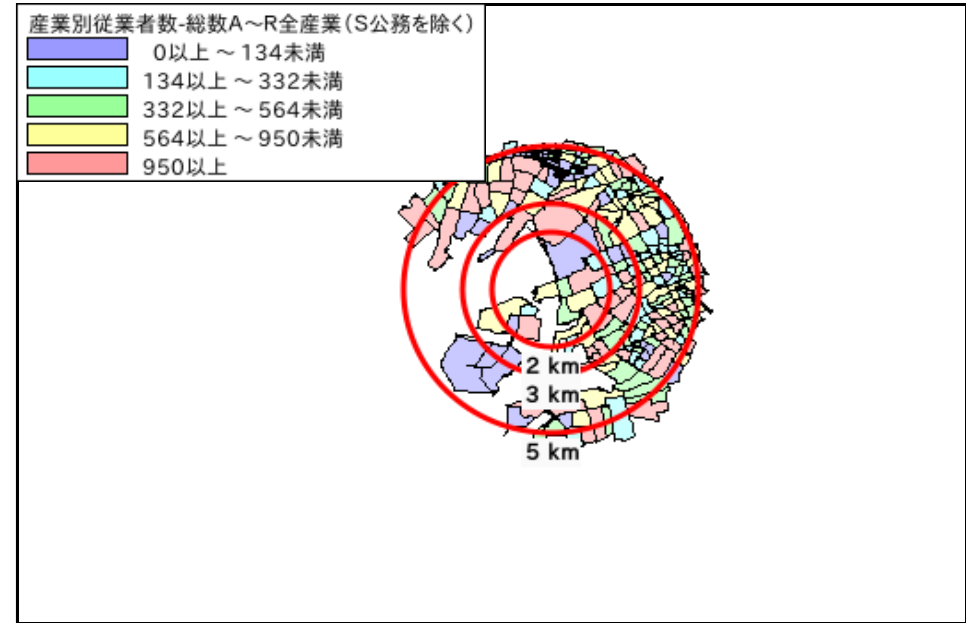
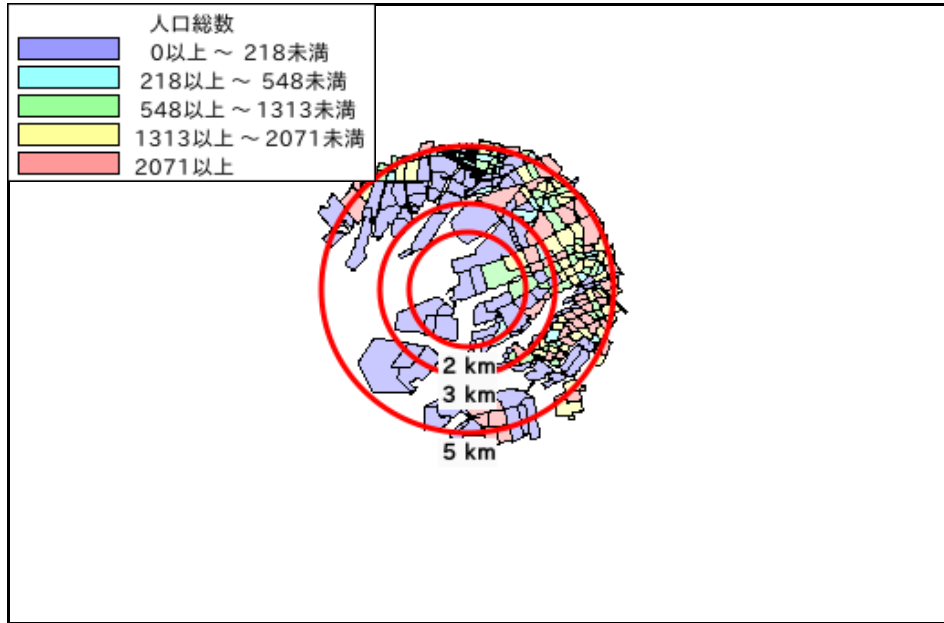
年少人口(0歳~14歳)	293	3,240	26,403	7,894	1,093,111
生産年齢人口(15歳~64歳)	1,350	13,670	141,968	40,818	5,341,654
老年人口(65歳以上)	498	5,119	63,892	17,285	2,278,324
15歳以上就業者数	982	9,667	100,738	29,367	3,777,655
後期高齢者数(75歳以上)	229	2,489	30,002	8,116	1,030,480

データ名	世帯数				
	半径2km	半径3km	半径5km	大阪市此花区	大阪府
一般世帯総数	860	9,721	110,499	30,685	3,918,441
単身世帯	256	3,536	46,016	12,070	1,470,615
2人以上世帯	604	6,185	64,483	18,615	2,447,826
核家族世帯	533	5,478	56,610	16,257	2,197,734
夫婦のみの世帯	156	1,825	19,634	5,538	763,849
夫婦と子供から成る世帯	267	2,660	25,473	7,351	1,054,207
6歳未満世帯員のいる世帯	55	1,087	7,974	2,574	318,386
65歳以上世帯員のいる世帯	349	3,384	44,227	12,105	1,531,940
持ち家世帯	614	5,262	53,756	14,815	2,178,770
民営借家世帯	75	1,575	29,641	5,947	1,232,340

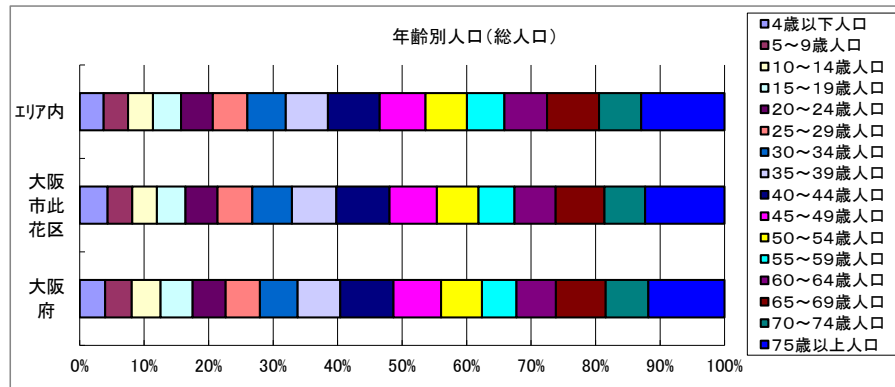
周辺地図



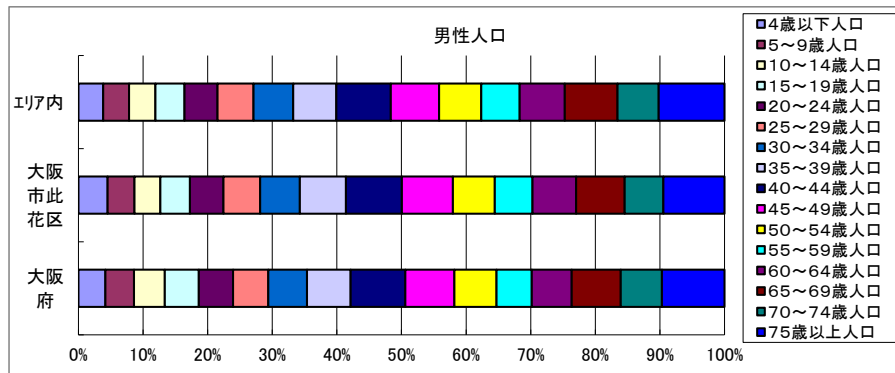
かかる小地域



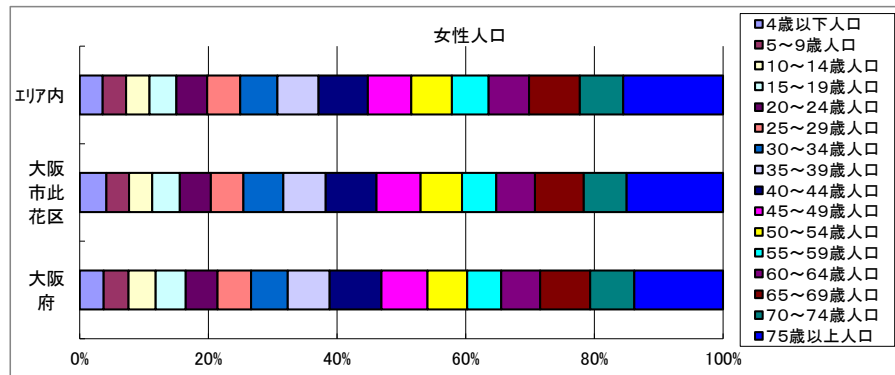
年齢別人口



データ名	半径2km	半径3km	半径5km	大阪市此花区	大阪府
総人口	2,155	22,291	236,799	66,656	8,839,469
4歳以下人口	57	1,170	8,610	2,851	342,645
5～9歳人口	89	1,130	8,839	2,524	361,836
10～14歳人口	148	940	8,953	2,519	388,630
15～19歳人口	118	938	10,091	2,929	432,442
20～24歳人口	123	985	11,470	3,286	446,399
25～29歳人口	106	1,112	12,400	3,548	463,425
30～34歳人口	91	1,497	13,846	4,066	508,261
35～39歳人口	127	1,813	15,189	4,534	578,529
40～44歳人口	211	2,020	18,636	5,456	718,598
45～49歳人口	160	1,672	16,534	4,852	643,324
50～54歳人口	151	1,316	14,886	4,262	551,324
55～59歳人口	139	1,124	13,513	3,677	467,690
60～64歳人口	123	1,191	15,403	4,208	531,662
65～69歳人口	162	1,444	18,658	4,989	672,033
70～74歳人口	106	1,186	15,232	4,180	575,811
75歳以上人口	229	2,489	30,002	8,116	1,030,480

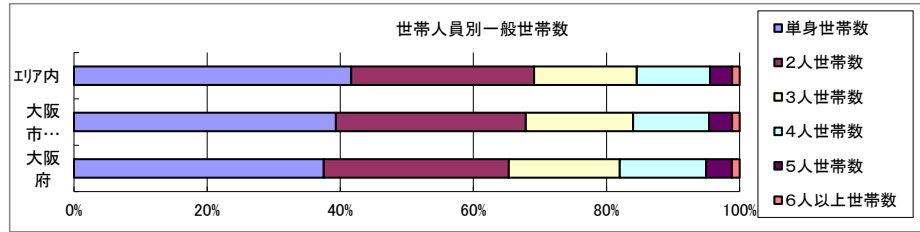


データ名	半径2km	半径3km	半径5km	大阪市此花区	大阪府
男性総人口	1,084	10,853	116,015	32,580	4,256,049
4歳以下人口	30	599	4,348	1,445	174,506
5～9歳人口	46	595	4,528	1,339	185,319
10～14歳人口	75	472	4,611	1,291	199,029
15～19歳人口	63	486	5,121	1,476	220,305
20～24歳人口	64	482	5,786	1,657	223,152
25～29歳人口	63	553	6,297	1,829	227,414
30～34歳人口	49	692	6,989	1,972	250,022
35～39歳人口	63	894	7,567	2,297	283,946
40～44歳人口	112	1,053	9,524	2,787	354,421
45～49歳人口	80	893	8,497	2,531	317,665
50～54歳人口	76	646	7,366	2,085	272,067
55～59歳人口	72	574	6,753	1,878	229,542
60～64歳人口	63	613	7,935	2,170	257,279
65～69歳人口	80	674	9,252	2,419	319,015
70～74歳人口	52	540	7,193	1,921	265,395
75歳以上人口	89	925	11,558	3,047	406,405



データ名	半径2km	半径3km	半径5km	大阪市此花区	大阪府
女性総人口	1,071	11,438	120,784	34,076	4,583,420
4歳以下人口	27	571	4,262	1,406	168,139
5～9歳人口	42	535	4,311	1,185	176,517
10～14歳人口	73	468	4,342	1,228	189,601
15～19歳人口	55	452	4,970	1,453	212,137
20～24歳人口	59	503	5,685	1,629	223,247
25～29歳人口	43	559	6,103	1,719	236,011
30～34歳人口	43	805	6,857	2,094	258,239
35～39歳人口	64	918	7,622	2,237	294,583
40～44歳人口	99	967	9,112	2,669	364,177
45～49歳人口	81	779	8,036	2,321	325,659
50～54歳人口	75	671	7,520	2,177	279,257
55～59歳人口	67	550	6,760	1,799	238,148
60～64歳人口	60	578	7,468	2,038	274,383
65～69歳人口	83	771	9,405	2,570	353,018
70～74歳人口	54	646	8,039	2,259	310,416
75歳以上人口	140	1,564	18,444	5,069	624,075

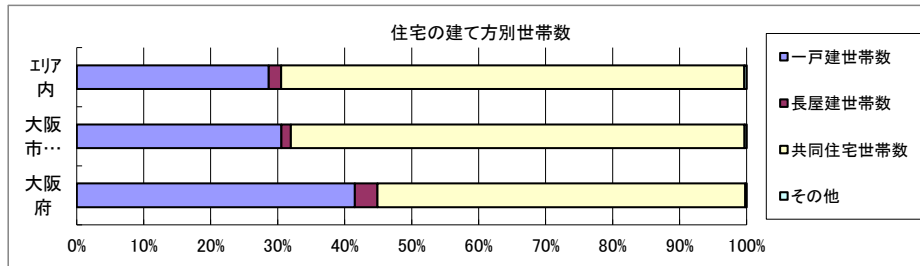
世帯数



データ名	半径2km	半径3km	半径5km	大阪市此花区	大阪府	
一般世帯総数	860	9,721	110,499	30,685	3,918,441	
世帯人員別	単身世帯数	256	3,536	46,016	12,070	1,470,615
	2人世帯数	242	2,751	30,387	8,757	1,089,777
	3人世帯数	169	1,640	17,035	4,948	651,883
	4人世帯数	125	1,298	12,128	3,496	509,361
	5人世帯数	50	380	3,703	1,074	151,453
	6人以上世帯数	18	116	1,230	340	45,352

親族世帯	583	5,913	61,793	17,766	2,387,612
核家族世帯	533	5,478	56,610	16,257	2,197,734
その他の親族世帯	50	435	5,183	1,509	189,878

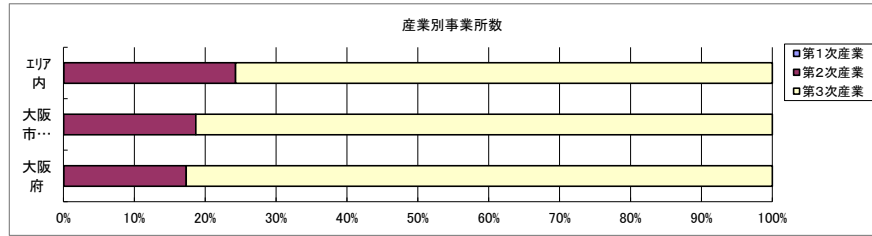
6歳未満世帯員のいる世帯	55	1,087	7,974	2,574	318,386
18歳未満世帯員のいる世帯	203	2,236	19,314	5,796	799,568
65歳以上世帯員のいる世帯	349	3,384	44,227	12,105	1,531,940



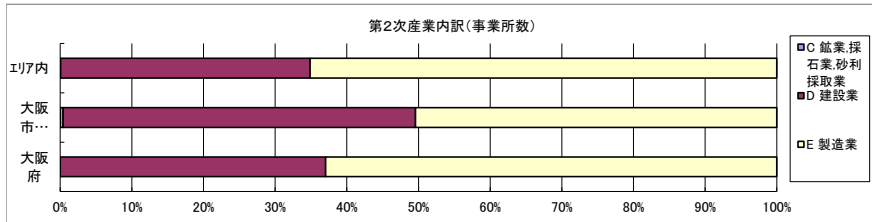
データ名	半径2km	半径3km	半径5km	大阪市此花区	大阪府	
主世帯数	846	9,380	107,309	29,634	3,834,368	
住宅形態	一戸建世帯数	412	2,078	30,767	9,049	1,592,041
	長屋建世帯数	7	60	1,971	424	129,808
	共同住宅世帯数	403	7,189	74,217	20,069	2,105,158
	1～2階建て	17	126	2,748	624	196,555
	3～5階建て	96	977	17,304	4,384	731,276
	6～10階建て	105	1,323	18,276	4,073	605,722
	11階建て以上	185	4,762	35,889	10,988	571,605
	その他	23	54	353	92	7,361

データ名	半径2km	半径3km	半径5km	大阪市此花区	大阪府	
住宅に住む一般世帯	849	9,452	108,175	29,916	3,867,305	
持ち家形態	持ち家世帯数	614	5,262	53,756	14,815	2,178,770
	民営の借家世帯数	75	1,575	29,641	5,947	1,232,340

経済センサス

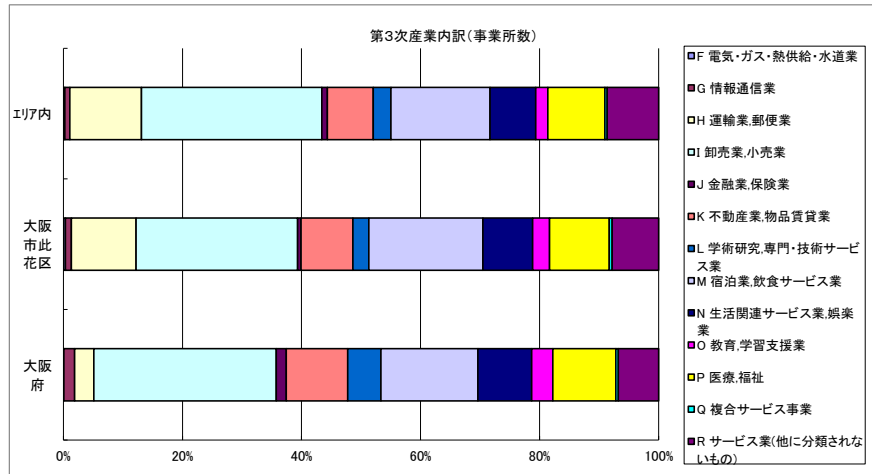


データ名	半径2km	半径3km	半径5km	大阪市此花区	大阪府
全産業事業所数 (S公務を除く)	413	1,567	11,335	2,650	392,940
第1次産業	0	1	6	1	292
第2次産業	126	401	2,747	494	67,782
第3次産業	287	1,166	8,582	2,155	324,866



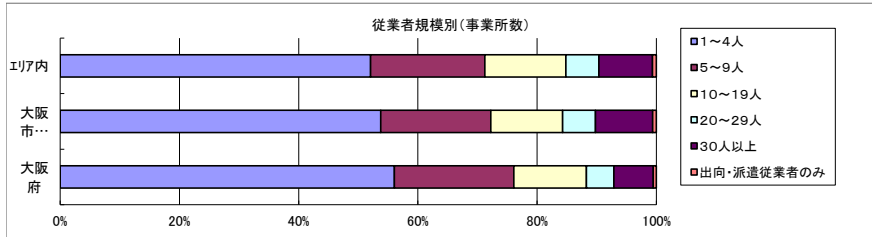
データ名	半径2km	半径3km	半径5km	大阪市此花区	大阪府
第2次産業内訳 (事業所数)					
C 鉱業, 採石業, 砂利採取業	0	1	2	2	13
D 建設業	31	115	956	243	25,089
E 製造業	95	285	1,789	249	42,680

データ名	半径2km	半径3km	半径5km	大阪市此花区	大阪府
第2次産業内訳 (従業者数)					
C 鉱業, 採石業, 砂利採取業	0	16	23	23	132
D 建設業	356	1,354	9,797	2,401	222,338
E 製造業	2,779	10,029	34,625	8,810	604,086



データ名	半径2km	半径3km	半径5km	大阪市此花区	大阪府
第3次産業内訳 (事業所数)					
F 電気・ガス・熱供給・水道業	3	5	20	7	229
G 情報通信業	1	8	72	22	5,842
H 運輸業, 郵便業	120	328	1,032	234	10,489
I 卸売業, 小売業	69	290	2,601	585	99,597
J 金融業, 保険業	0	1	79	12	5,442
K 不動産業, 物品賃貸業	18	67	662	188	33,574
L 学術研究, 専門・技術サービス業	10	33	256	58	18,083
M 宿泊業, 飲食サービス業	12	183	1,429	413	52,979
N 生活関連サービス業, 娯楽業	10	41	660	180	29,366
O 教育, 学習支援業	2	13	172	61	11,546
P 医療, 福祉	2	44	823	216	34,357
Q 複合サービス事業	0	7	35	11	1,380
R サービス業(他に分類されないもの)	40	146	741	168	21,982

データ名	半径2km	半径3km	半径5km	大阪市此花区	大阪府
第3次産業内訳 (従業者数)					
F 電気・ガス・熱供給・水道業	16	21	191	49	12,504
G 情報通信業	13	434	3,161	795	139,601
H 運輸業, 郵便業	3,439	12,252	30,120	9,083	256,896
I 卸売業, 小売業	1,066	3,364	26,213	5,266	1,002,387
J 金融業, 保険業	0	2	1,605	115	124,950
K 不動産業, 物品賃貸業	300	910	3,240	790	146,899
L 学術研究, 専門・技術サービス業	554	1,578	4,911	2,539	146,694
M 宿泊業, 飲食サービス業	153	2,574	9,827	3,213	415,766
N 生活関連サービス業, 娯楽業	2,730	4,662	9,502	5,153	169,344
O 教育, 学習支援業	14	271	2,499	292	143,851
P 医療, 福祉	61	796	13,686	3,149	574,571
Q 複合サービス事業	3	39	590	183	21,080
R サービス業(他に分類されないもの)	823	3,631	12,091	2,576	409,812



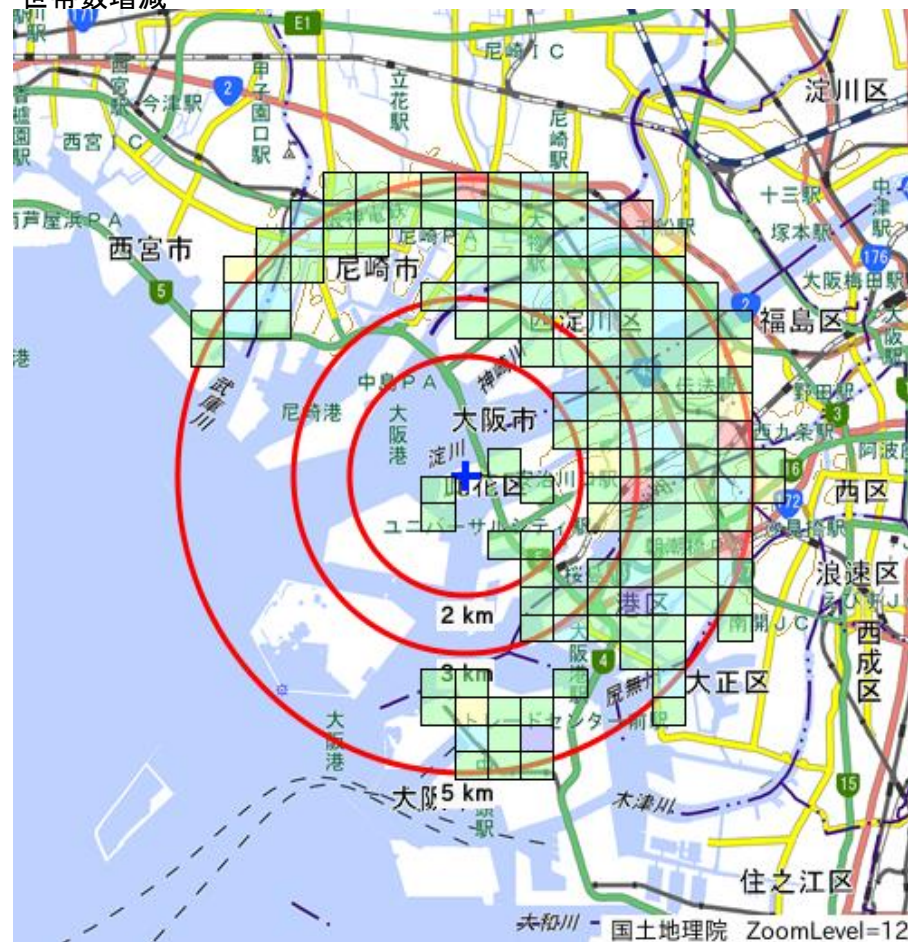
データ名	半径2km	半径3km	半径5km	大阪市此花区	大阪府
従業者規模別 (事業所数)					
1~4人	113	533	5,901	1,425	220,240
5~9人	73	315	2,174	489	78,768
10~19人	89	289	1,538	319	47,879
20~29人	48	151	628	146	18,039
30人以上	85	261	1,022	255	25,989
出向・派遣従業者のみ	5	17	72	16	2,025

データ名	半径2km	半径3km	半径5km	大阪市此花区	大阪府
従業者規模別 (従業者数)					
1~4人	260	1,229	12,802	3,006	477,134
5~9人	487	2,120	14,300	3,216	516,481
10~19人	1,233	3,960	21,055	4,351	647,503
20~29人	1,151	3,621	15,014	3,473	429,026
30人以上	8,214	31,115	99,115	30,502	2,322,995

人口増減



世帯数増減



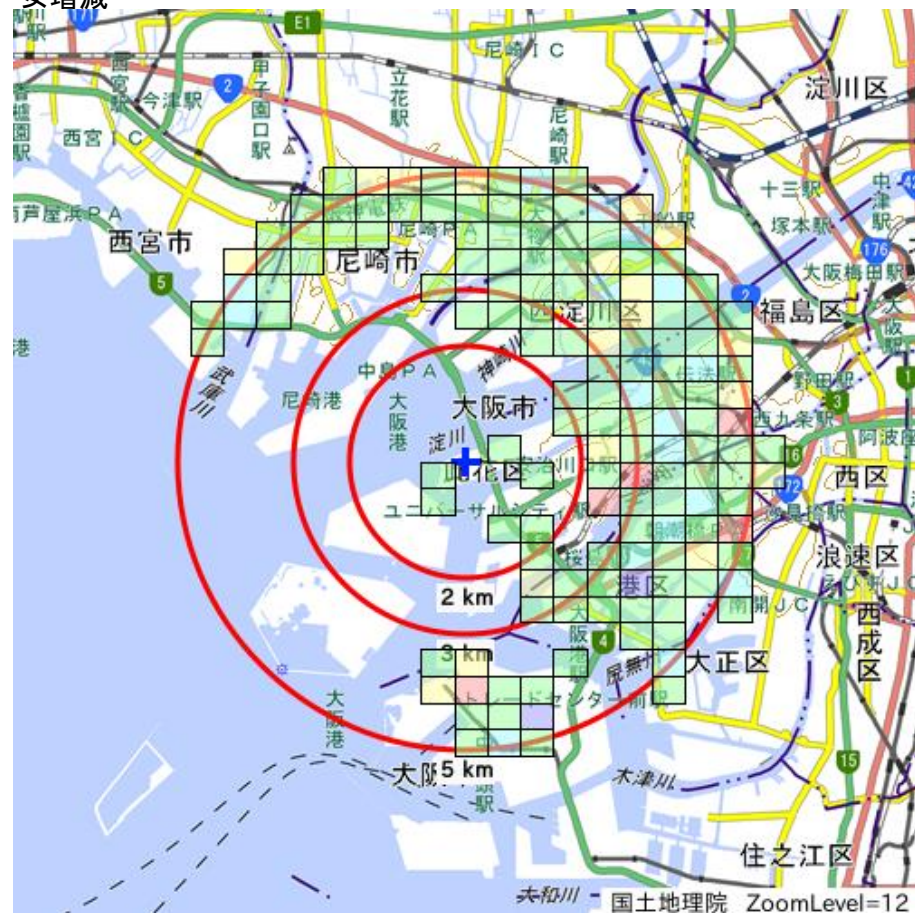
H27-H22人口増減	
紫	-1045以上 ~ -640未満
青	-640以上 ~ -235未満
緑	-235以上 ~ 170未満
黄	170以上 ~ 575未満
赤	575以上

H27-H22世帯数増減	
紫	-378以上 ~ -214未満
青	-214以上 ~ -50未満
緑	-50以上 ~ 114未満
黄	114以上 ~ 278未満
赤	278以上

男増減



女増減



Blue	-472以上 ~ -279未満
Cyan	-279以上 ~ -86未満
Green	-86以上 ~ 107未満
Yellow	107以上 ~ 300未満
Red	300以上

Blue	-573以上 ~ -357未満
Cyan	-357以上 ~ -141未満
Green	-141以上 ~ 75未満
Yellow	75以上 ~ 291未満
Red	291以上