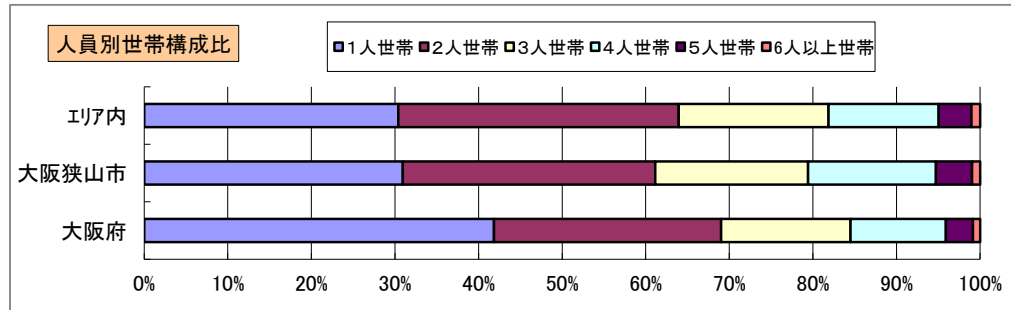
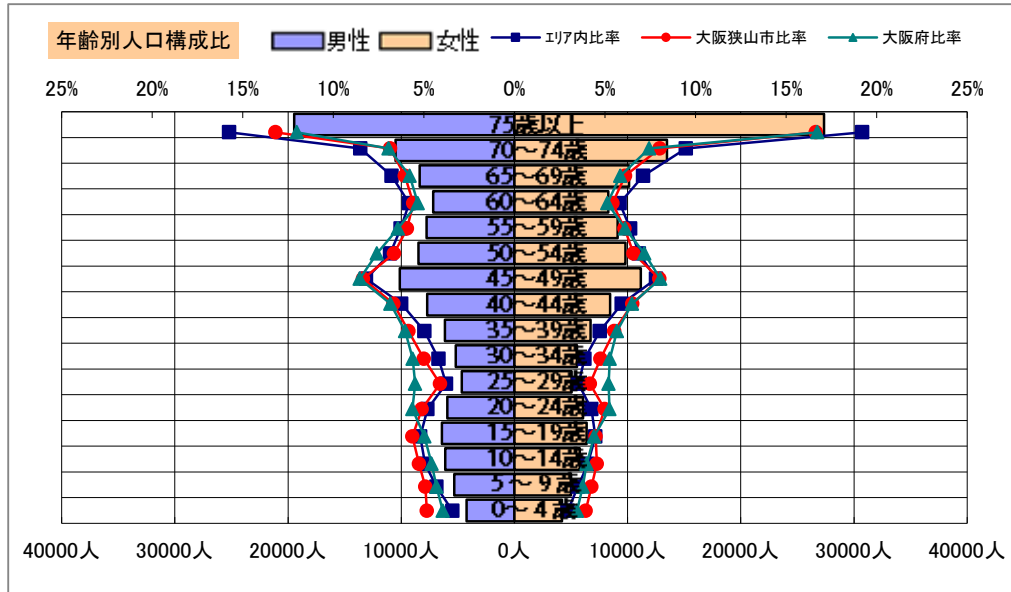


基本分析

調査地点 大阪府大阪狭山市大野西 エリア範囲 半径2km 半径3km 半径5km



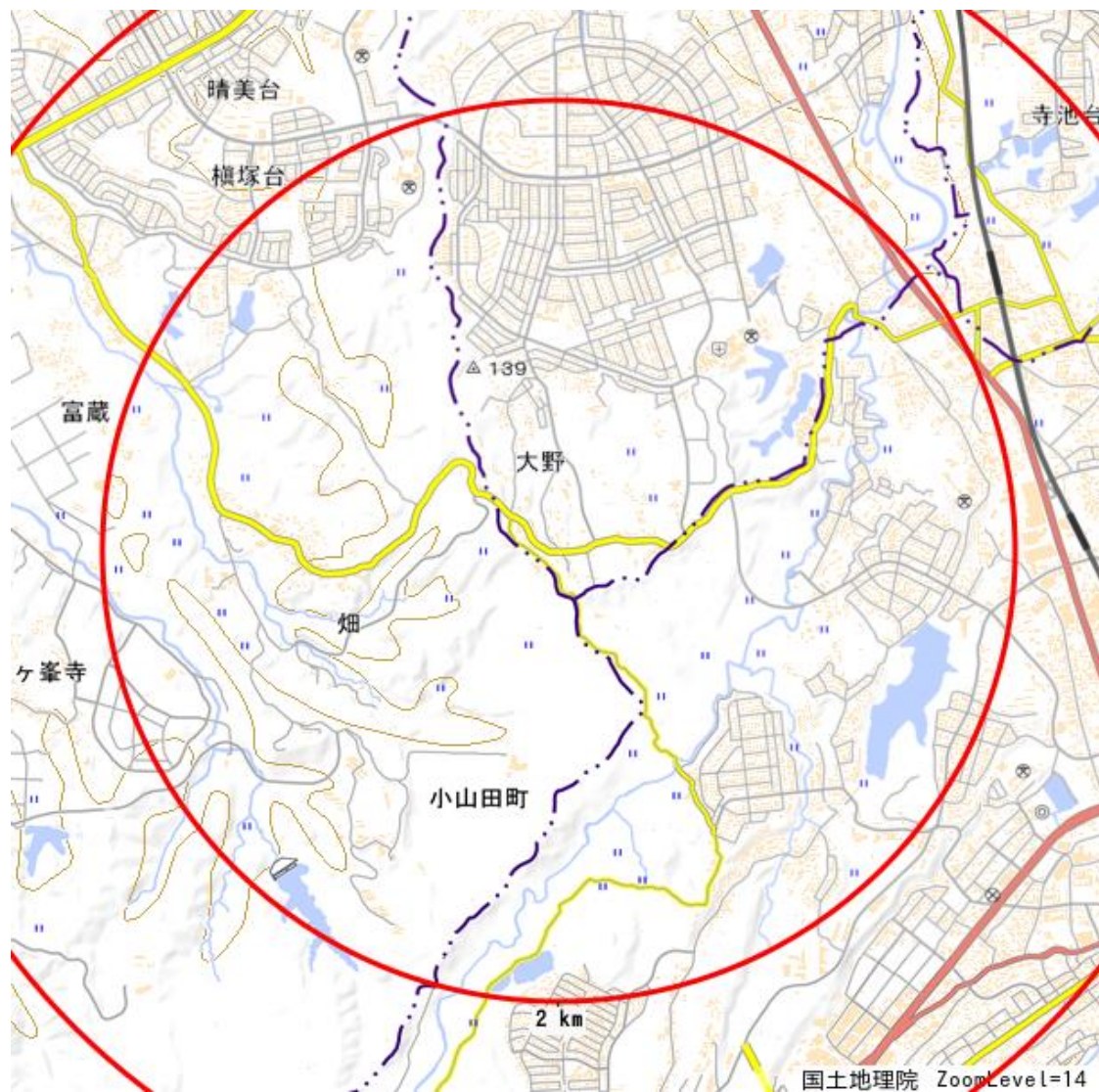
データ名	人口				
	半径2km	半径3km	半径5km	大阪狭山市	大阪府
人口総数	32,650	90,157	269,255	58,435	8,837,685
男人口	14,994	41,720	125,279	27,409	4,235,956
女人口	17,656	48,437	143,977	31,026	4,601,729

75歳以上	6,486	16,743	46,809	8,637	1,243,742
70-74	2,833	7,676	23,991	4,300	618,732
65-69	2,188	5,844	18,504	3,492	499,249
60-64	1,916	5,019	15,477	3,157	448,981
55-59	2,007	5,772	16,874	3,455	538,085
50-54	2,105	6,065	18,284	3,794	633,679
45-49	2,477	7,039	21,279	4,696	711,919
40-44	1,761	5,161	16,158	3,786	572,362
35-39	1,491	4,036	12,865	3,257	501,482
30-34	1,261	3,568	10,691	2,795	467,024
25-29	1,096	3,155	9,695	2,377	457,956
20-24	1,452	4,271	11,983	2,897	467,195
15-19	1,488	4,475	12,787	2,887	400,821
10-14	1,360	3,926	11,867	2,803	366,145
5-9	1,223	3,320	10,307	2,621	345,940
0-4	1,046	2,695	8,425	2,500	317,414

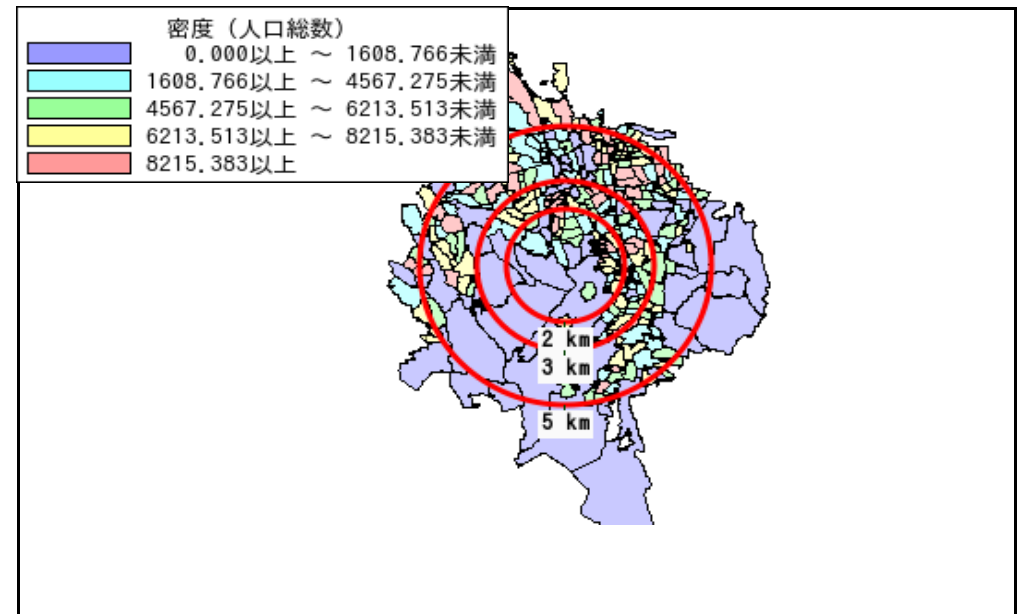
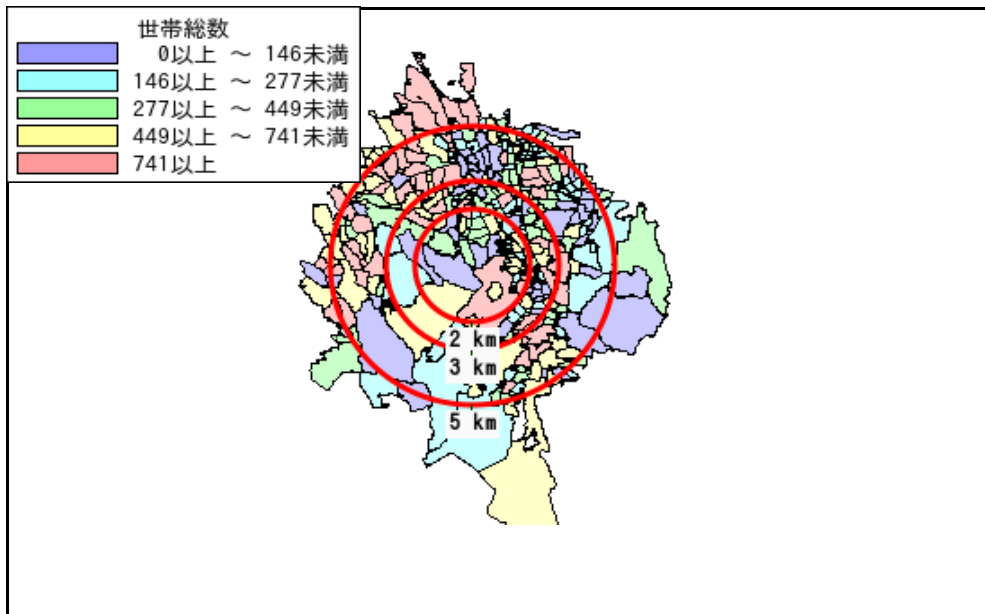
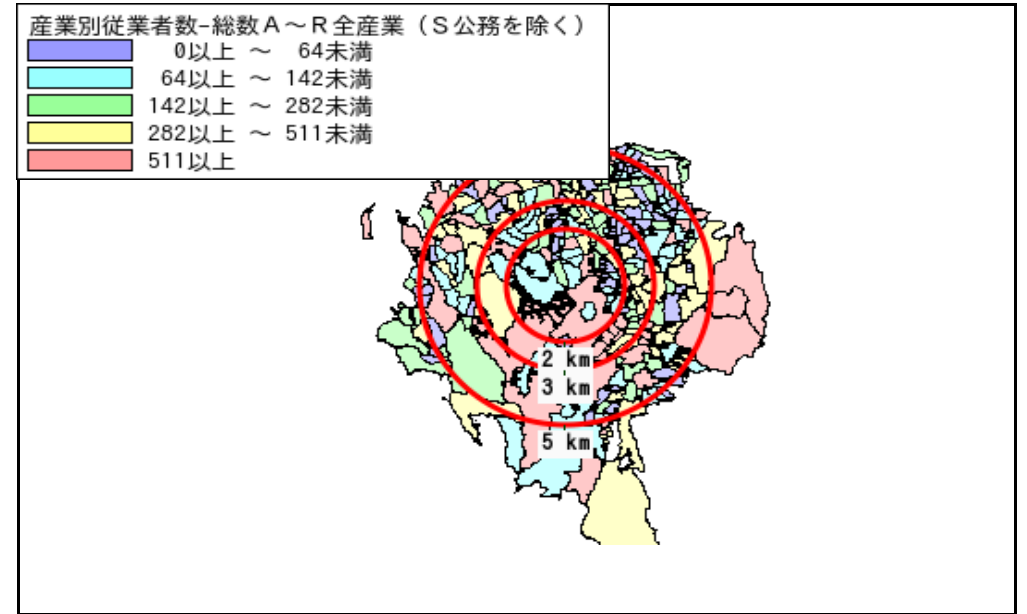
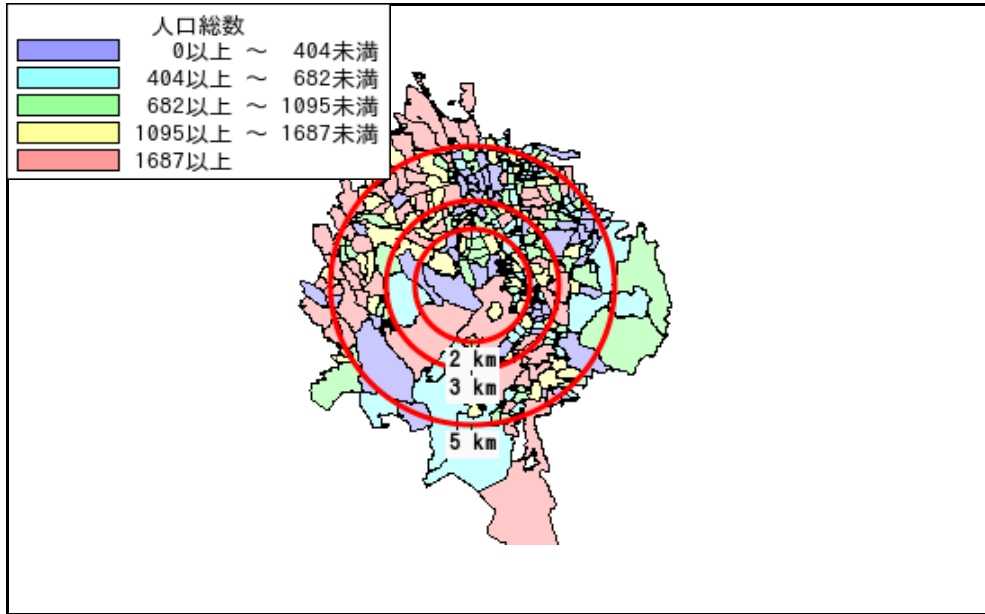
年少人口(0歳~14歳)	3,629	9,941	30,599	7,924	1,029,499
生産年齢人口(15歳~64歳)	17,053	48,560	146,093	33,101	5,199,504
老年人口(65歳以上)	11,506	30,264	89,304	16,429	2,361,723
15歳以上就業者数	12,692	35,435	107,597	22,908	3,635,394
後期高齢者数(75歳以上)	6,486	16,743	46,809	8,637	1,243,742

データ名	世帯数				
	半径2km	半径3km	半径5km	大阪狭山市	大阪府
一般世帯総数	13,315	38,235	114,353	24,187	4,126,995
単身世帯	3,683	11,854	34,762	7,480	1,727,107
2人以上世帯	9,632	26,381	79,591	16,707	2,399,888
核家族世帯	8,881	24,384	73,854	15,635	2,192,989
夫婦のみの世帯	3,514	9,442	28,384	5,486	774,121
夫婦と子供から成る世帯	3,996	10,849	32,966	7,825	1,020,391
6歳未満世帯員のいる世帯	951	2,503	7,838	2,224	296,413
65歳以上世帯員のいる世帯	6,987	19,082	56,914	10,244	1,568,487
持ち家世帯	10,428	27,545	75,834	18,071	2,249,351
民営借家世帯	1,304	5,349	12,772	4,569	1,371,914

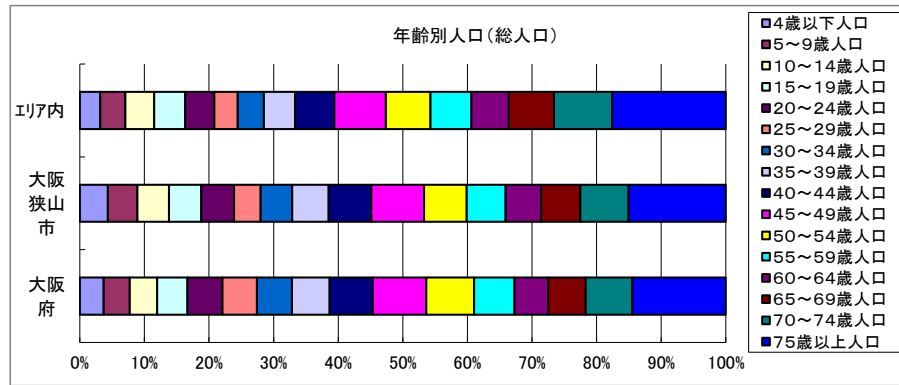
周辺地図



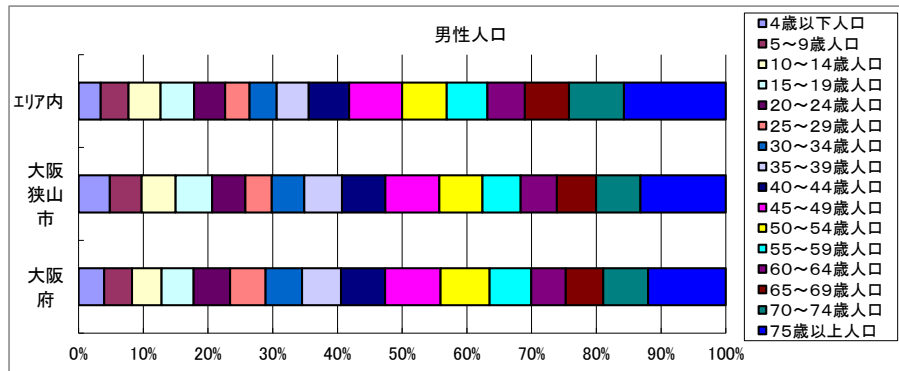
かかる小地域



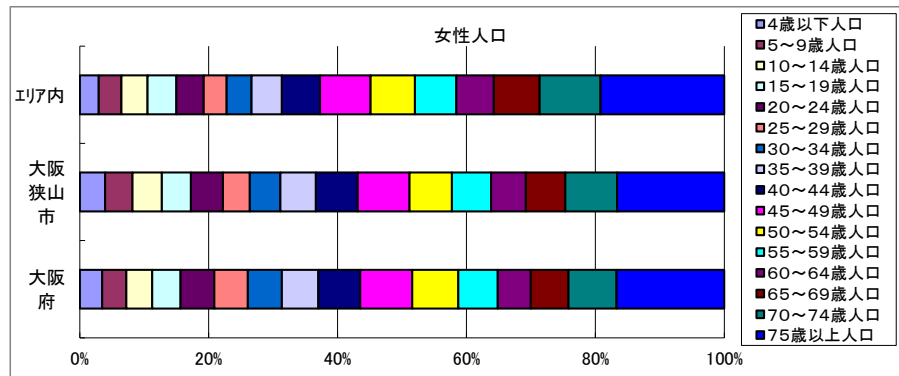
年齢別人口



データ名	半径2km	半径3km	半径5km	大阪狭山市	大阪府
総人口	32,650	90,157	269,255	58,435	8,837,685
4歳以下人口	1,046	2,695	8,425	2,500	317,414
5～9歳人口	1,223	3,320	10,307	2,621	345,940
10～14歳人口	1,360	3,926	11,867	2,803	366,145
15～19歳人口	1,488	4,475	12,787	2,887	400,821
20～24歳人口	1,452	4,271	11,983	2,897	467,195
25～29歳人口	1,096	3,155	9,695	2,377	457,956
30～34歳人口	1,261	3,568	10,691	2,795	467,024
35～39歳人口	1,491	4,036	12,865	3,257	501,482
40～44歳人口	1,761	5,161	16,158	3,786	572,362
45～49歳人口	2,477	7,039	21,279	4,696	711,919
50～54歳人口	2,105	6,065	18,284	3,794	633,679
55～59歳人口	2,007	5,772	16,874	3,455	538,085
60～64歳人口	1,916	5,019	15,477	3,157	448,981
65～69歳人口	2,188	5,844	18,504	3,492	499,249
70～74歳人口	2,833	7,676	23,991	4,300	618,732
75歳以上人口	6,486	16,743	46,809	8,637	1,243,742

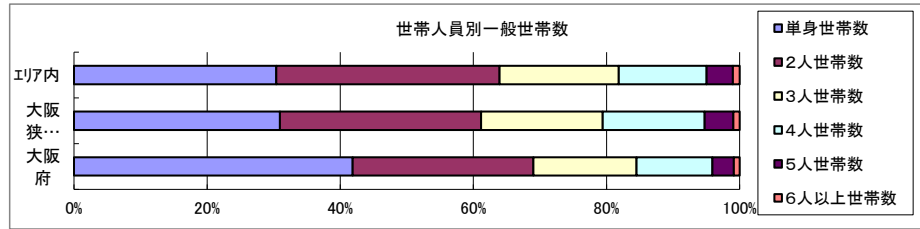


データ名	半径2km	半径3km	半径5km	大阪狭山市	大阪府
男性総人口	14,994	41,720	125,279	27,409	4,235,956
4歳以下人口	526	1,363	4,232	1,295	162,354
5～9歳人口	622	1,689	5,306	1,320	176,474
10～14歳人口	720	1,995	6,102	1,411	187,534
15～19歳人口	736	2,266	6,415	1,511	203,718
20～24歳人口	709	2,104	5,921	1,372	231,542
25～29歳人口	520	1,512	4,652	1,101	224,908
30～34歳人口	624	1,727	5,171	1,341	230,653
35～39歳人口	710	1,944	6,141	1,569	247,335
40～44歳人口	840	2,442	7,709	1,792	280,736
45～49歳人口	1,196	3,372	10,123	2,243	350,481
50～54歳人口	931	2,768	8,478	1,781	311,958
55～59歳人口	912	2,695	7,759	1,591	264,101
60～64歳人口	901	2,370	7,185	1,497	218,762
65～69歳人口	1,013	2,666	8,380	1,621	237,306
70～74歳人口	1,205	3,248	10,505	1,841	284,877
75歳以上人口	2,600	6,857	19,445	3,539	493,162



データ名	半径2km	半径3km	半径5km	大阪狭山市	大阪府
女性総人口	17,656	48,437	143,977	31,026	4,601,729
4歳以下人口	520	1,332	4,193	1,205	155,060
5～9歳人口	601	1,631	5,001	1,301	169,466
10～14歳人口	640	1,930	5,766	1,392	178,611
15～19歳人口	752	2,209	6,371	1,376	197,103
20～24歳人口	743	2,166	6,062	1,525	235,653
25～29歳人口	576	1,642	5,043	1,276	233,048
30～34歳人口	637	1,841	5,521	1,454	236,371
35～39歳人口	781	2,091	6,724	1,688	254,147
40～44歳人口	921	2,719	8,448	1,994	291,626
45～49歳人口	1,282	3,666	11,155	2,453	361,438
50～54歳人口	1,173	3,297	9,805	2,013	321,721
55～59歳人口	1,095	3,077	9,116	1,864	273,984
60～64歳人口	1,014	2,650	8,292	1,660	230,219
65～69歳人口	1,174	3,178	10,124	1,871	261,943
70～74歳人口	1,628	4,428	13,487	2,459	333,855
75歳以上人口	3,886	9,887	27,364	5,098	750,580

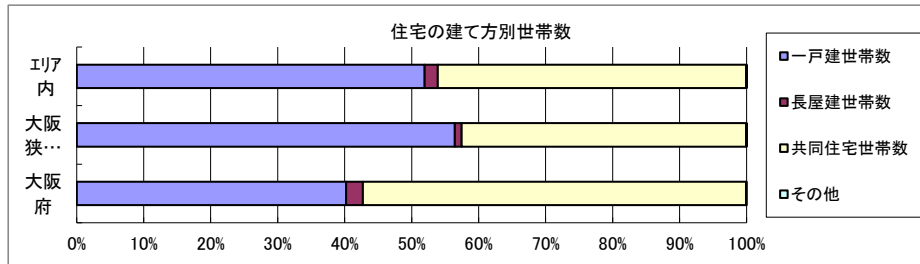
世帯数



データ名	半径2km	半径3km	半径5km	大阪狭山市	大阪府	
一般世帯総数	13,315	38,235	114,353	24,187	4,126,995	
世帯人員別	単身世帯数	3,683	11,854	34,762	7,480	1,727,107
	2人世帯数	4,615	12,669	38,344	7,309	1,121,971
	3人世帯数	2,469	6,745	20,506	4,424	638,834
	4人世帯数	1,847	5,038	15,064	3,702	470,392
	5人世帯数	544	1,527	4,494	1,044	133,140
	6人以上世帯数	157	402	1,183	228	35,551

親族のみの世帯	9,573	26,192	79,038	16,573	2,350,796
核家族世帯	8,881	24,384	73,854	15,635	2,192,989
その他の親族世帯	692	1,808	5,184	938	157,807

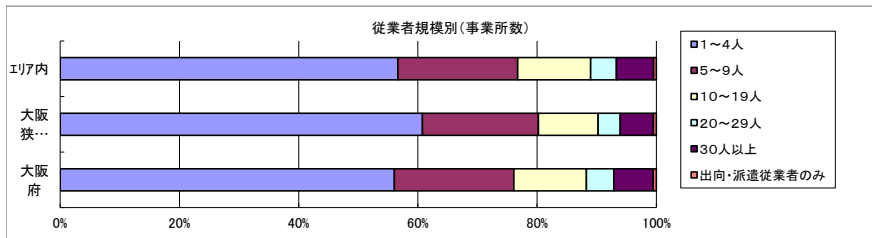
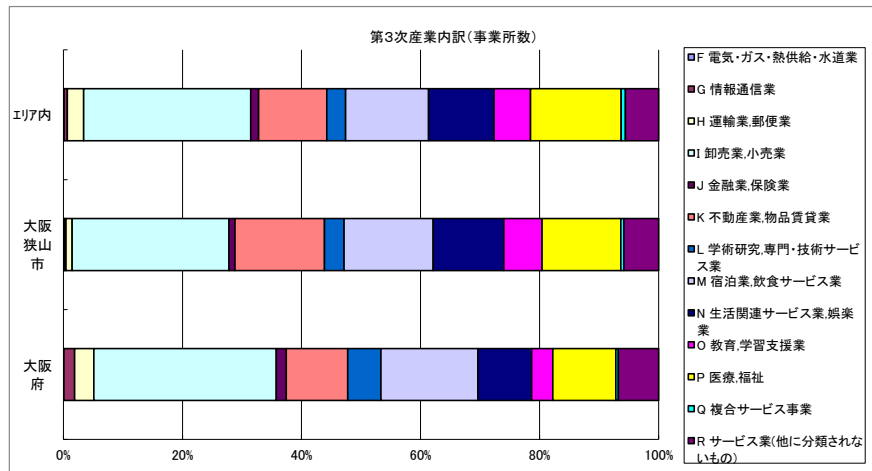
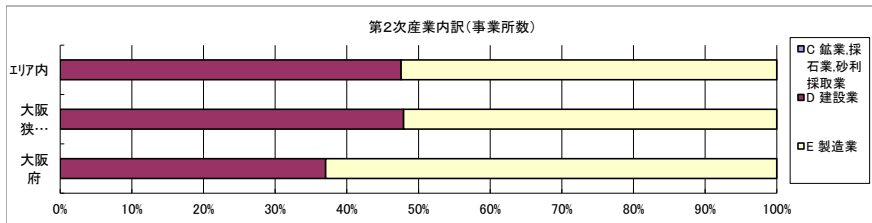
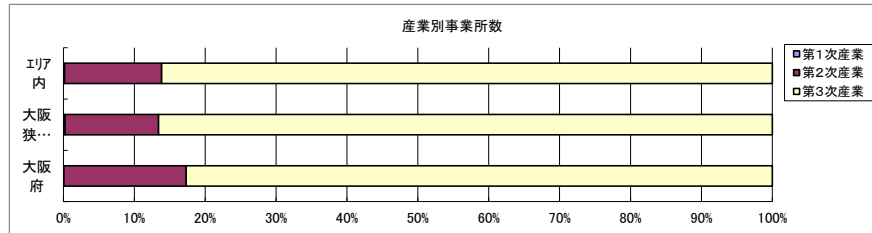
6歳未満世帯員のいる世帯	951	2,503	7,838	2,224	296,413
18歳未満世帯員のいる世帯	2,585	7,293	22,294	5,595	749,041
65歳以上世帯員のいる世帯	6,987	19,082	56,914	10,244	1,568,487



データ名	半径2km	半径3km	半径5km	大阪狭山市	大阪府	
主世帯数	13,123	37,643	112,844	23,844	4,045,691	
住宅形態	一戸建世帯数	9,136	22,916	58,604	13,460	1,626,462
	長屋建世帯数	172	585	2,219	240	102,115
	共同住宅世帯数	3,808	14,121	51,972	10,130	2,313,875
	1~2階建て	364	1,938	5,089	2,128	202,287
	3~5階建て	1,864	7,288	27,692	3,739	784,129
	6~10階建て	553	1,998	7,108	2,243	669,644
	11階建て以上	1,027	2,898	12,083	2,020	657,815
	その他	7	20	49	14	3,239

データ名	半径2km	半径3km	半径5km	大阪狭山市	大阪府	
住宅に住む一般世帯	13,257	38,054	113,874	24,086	4,090,622	
持ち家形態	持ち家世帯数	10,428	27,545	75,834	18,071	2,249,351
	民営の借家世帯数	1,304	5,349	12,772	4,569	1,371,914

経済センサス



データ名	半径2km	半径3km	半径5km	大阪狭山市	大阪府
全産業事業所数 (S公務を除く)	722	2,518	6,651	1,835	392,940
第1次産業	2	3	12	4	292
第2次産業	108	353	910	242	67,782
第3次産業	612	2,162	5,730	1,589	324,866

データ名	半径2km	半径3km	半径5km	大阪狭山市	大阪府
全産業従業者数 (S公務を除く)	9,603	27,843	70,793	20,425	4,393,139
第1次産業	11	22	143	86	2,428
第2次産業	1,006	4,246	9,563	3,058	826,556
第3次産業	8,586	23,574	61,088	17,281	3,564,155

データ名	半径2km	半径3km	半径5km	大阪狭山市	大阪府
第2次産業内訳(事業所数)					
C 鉱業、採石業、砂利採取業	0	0	0	0	13
D 建設業	53	175	433	116	25,089
E 製造業	55	178	477	126	42,680

データ名	半径2km	半径3km	半径5km	大阪狭山市	大阪府
第2次産業内訳(従業者数)					
C 鉱業、採石業、砂利採取業	0	0	0	0	132
D 建設業	242	828	2,198	556	222,338
E 製造業	764	3,418	7,365	2,502	604,086

データ名	半径2km	半径3km	半径5km	大阪狭山市	大阪府
第3次産業内訳(事業所数)					
F 電気・ガス・熱供給・水道業	0	1	6	2	229
G 情報通信業	3	9	31	5	5,842
H 運輸業、郵便業	9	45	158	16	10,489
I 卸売業、小売業	175	626	1,609	419	99,597
J 金融業、保険業	6	24	74	16	5,442
K 不動産業、物品賃貸業	57	265	658	239	33,574
L 学術研究、専門・技術サービス業	19	70	181	52	18,083
M 宿泊業、飲食サービス業	89	333	798	238	52,979
N 生活関連サービス業、娯楽業	76	237	630	189	29,366
O 教育、学習支援業	39	116	352	102	11,546
P 医療、福祉	101	314	873	210	34,357
Q 複合サービス事業	4	11	40	8	1,380
R サービス業(他に分類されないもの)	34	111	320	93	21,982

データ名	半径2km	半径3km	半径5km	大阪狭山市	大阪府
第3次産業内訳(従業者数)					
F 電気・ガス・熱供給・水道業	0	65	98	22	12,504
G 情報通信業	8	33	176	74	139,601
H 運輸業、郵便業	219	921	2,246	435	256,896
I 卸売業、小売業	1,208	5,617	14,715	3,268	1,002,387
J 金融業、保険業	55	274	1,159	278	124,950
K 不動産業、物品賃貸業	135	668	1,633	560	146,899
L 学術研究、専門・技術サービス業	233	515	962	183	146,694
M 宿泊業、飲食サービス業	694	2,677	7,395	2,371	415,766
N 生活関連サービス業、娯楽業	376	1,320	3,852	953	169,344
O 教育、学習支援業	1,043	2,135	5,255	1,547	143,651
P 医療、福祉	4,339	8,497	19,486	6,565	574,571
Q 複合サービス事業	25	80	251	53	21,080
R サービス業(他に分類されないもの)	251	772	2,258	840	409,812

データ名	半径2km	半径3km	半径5km	大阪狭山市	大阪府
従業者規模別(事業所数)					
1~4人	432	1,465	3,766	1,115	220,240
5~9人	127	474	1,338	357	78,768
10~19人	84	303	814	184	47,879
20~29人	31	110	285	68	18,039
30人以上	43	152	417	102	25,989
出向・派遣従業者のみ	4	13	30	9	2,025

データ名	半径2km	半径3km	半径5km	大阪狭山市	大阪府
従業者規模別(従業者数)					
1~4人	943	3,130	7,962	2,337	477,134
5~9人	836	3,119	8,762	2,280	516,481
10~19人	1,092	4,069	10,910	2,479	647,503
20~29人	732	2,601	6,818	1,635	429,026
30人以上	6,000	14,924	36,342	11,694	2,322,995

人口増減



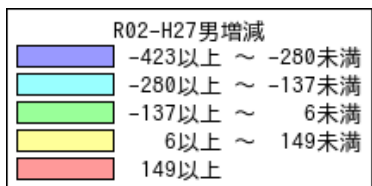
R02-H27人口増減	
Blue	-1165以上 ~ -789未満
Cyan	-789以上 ~ -413未満
Green	-413以上 ~ -37未満
Yellow	-37以上 ~ 339未満
Red	339以上

世帯数増減



R02-H27世帯数増減	
Blue	-346以上 ~ -237未満
Cyan	-237以上 ~ -128未満
Green	-128以上 ~ -19未満
Yellow	-19以上 ~ 90未満
Red	90以上

男増減



女増減

