

基本分析

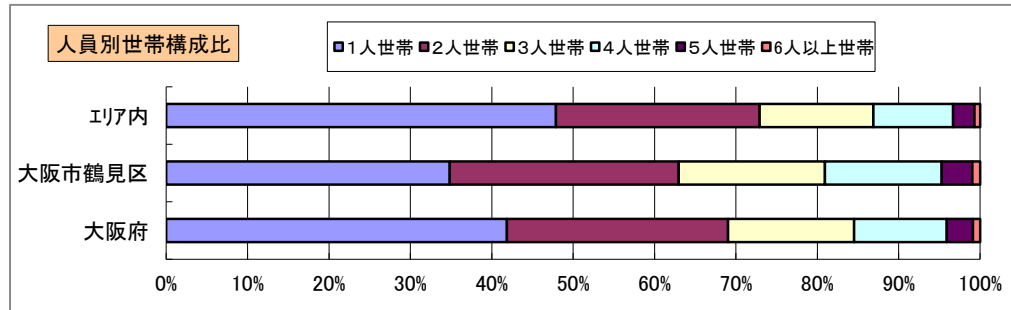
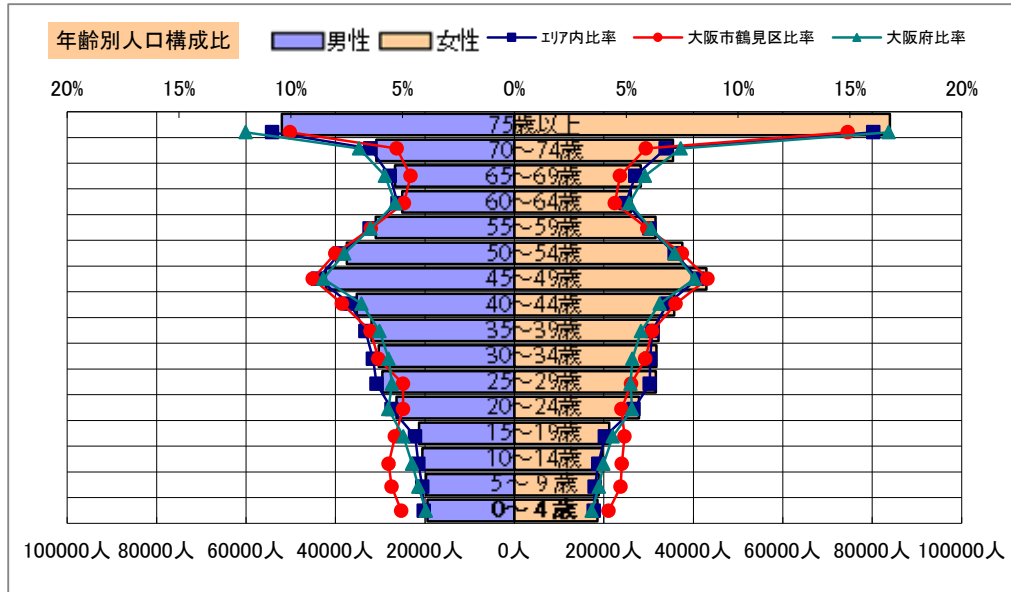
調査地点 大阪府大阪市鶴見区鶴見四丁目 エリア範囲 半径2km 半径3km 半径5km

| データ名 | 人口 | | | | |
|------|---------|---------|-----------|---------|-----------|
| | 半径2km | 半径3km | 半径5km | 大阪市鶴見区 | 大阪府 |
| 人口総数 | 208,547 | 425,665 | 1,034,651 | 112,691 | 8,837,685 |
| 男人口 | 98,311 | 202,951 | 496,117 | 53,166 | 4,235,956 |
| 女人口 | 110,236 | 222,713 | 538,534 | 59,525 | 4,601,729 |

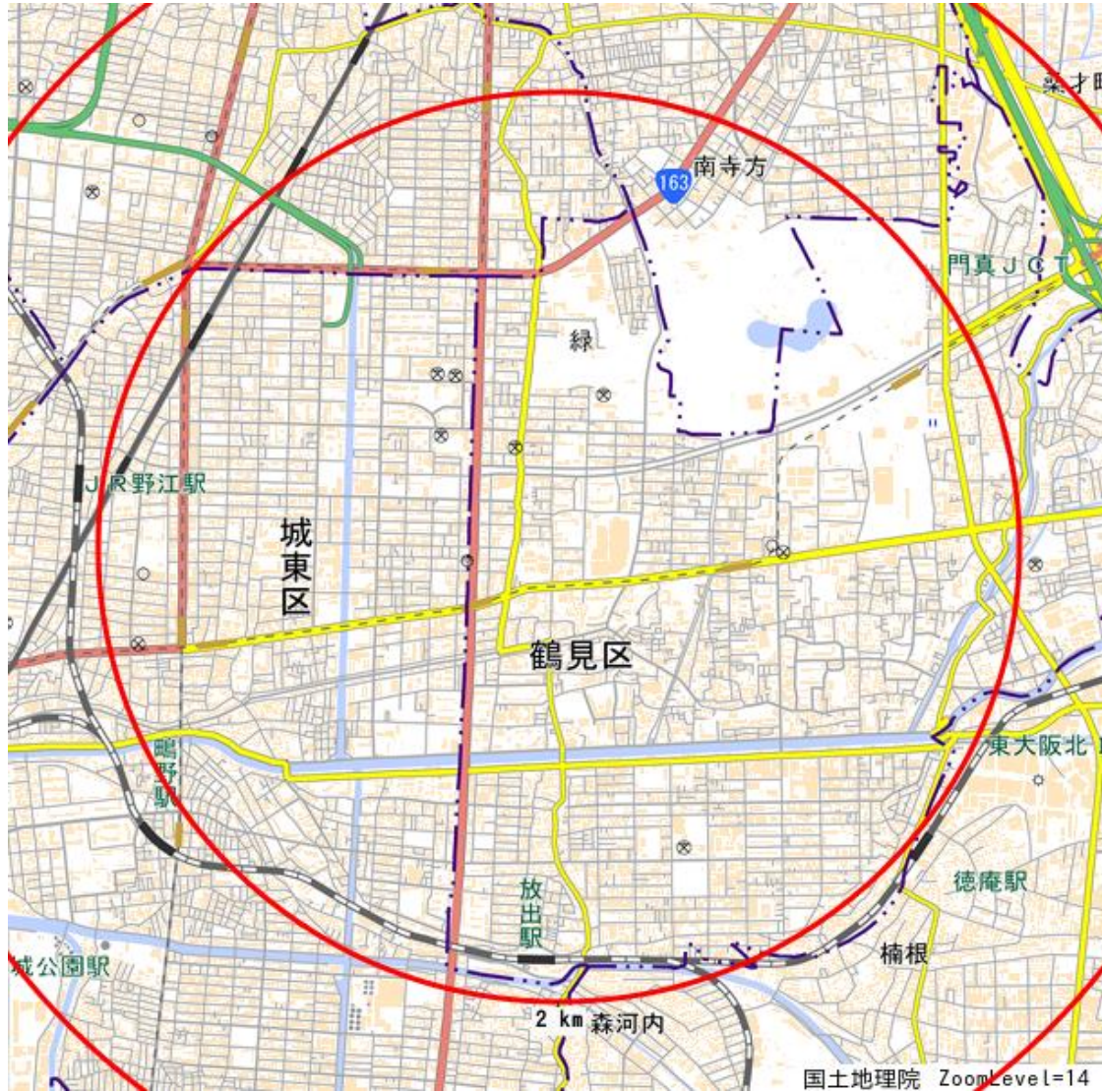
| | | | | | |
|-------|--------|--------|---------|--------|-----------|
| 75歳以上 | 26,611 | 57,390 | 135,953 | 13,994 | 1,243,742 |
| 70-74 | 12,703 | 27,013 | 66,334 | 6,203 | 618,732 |
| 65-69 | 10,454 | 21,974 | 54,983 | 5,200 | 499,249 |
| 60-64 | 10,175 | 20,920 | 51,076 | 5,216 | 448,981 |
| 55-59 | 12,777 | 25,956 | 62,613 | 6,852 | 538,085 |
| 50-54 | 15,797 | 31,434 | 75,000 | 8,586 | 633,679 |
| 45-49 | 18,428 | 36,001 | 85,052 | 9,779 | 711,919 |
| 40-44 | 15,199 | 29,688 | 71,023 | 8,266 | 572,362 |
| 35-39 | 12,888 | 26,417 | 64,181 | 6,983 | 501,482 |
| 30-34 | 11,973 | 25,204 | 62,124 | 6,616 | 467,024 |
| 25-29 | 10,727 | 23,798 | 61,177 | 5,668 | 457,956 |
| 20-24 | 10,106 | 21,228 | 54,193 | 5,414 | 467,195 |
| 15-19 | 9,967 | 18,553 | 42,489 | 5,684 | 400,821 |
| 10-14 | 10,082 | 18,235 | 40,225 | 5,766 | 366,145 |
| 5-9 | 9,466 | 17,488 | 38,589 | 5,655 | 345,940 |
| 0-4 | 8,840 | 16,848 | 38,000 | 5,123 | 317,414 |

| | | | | | |
|-----------------|---------|---------|---------|--------|-----------|
| 年少人口(0歳~14歳) | 28,388 | 52,571 | 116,815 | 16,544 | 1,029,499 |
| 生産年齢人口(15歳~64歳) | 128,037 | 259,200 | 628,929 | 69,064 | 5,199,504 |
| 老年人口(65歳以上) | 49,768 | 106,377 | 257,270 | 25,397 | 2,361,723 |
| 15歳以上就業者数 | 85,740 | 174,239 | 420,948 | 45,971 | 3,635,394 |
| 後期高齢者数(75歳以上) | 26,611 | 57,390 | 135,953 | 13,994 | 1,243,742 |

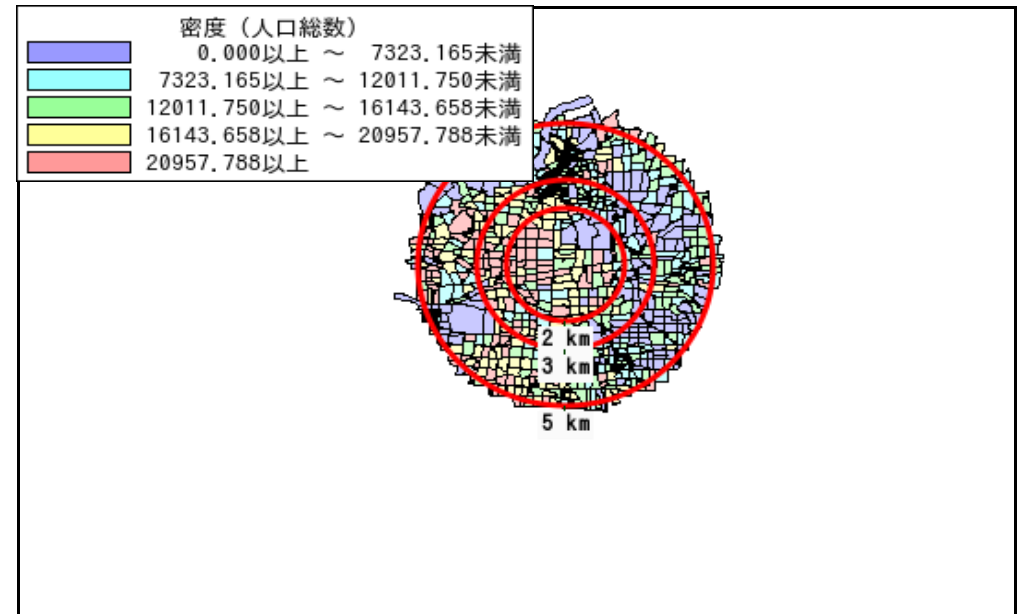
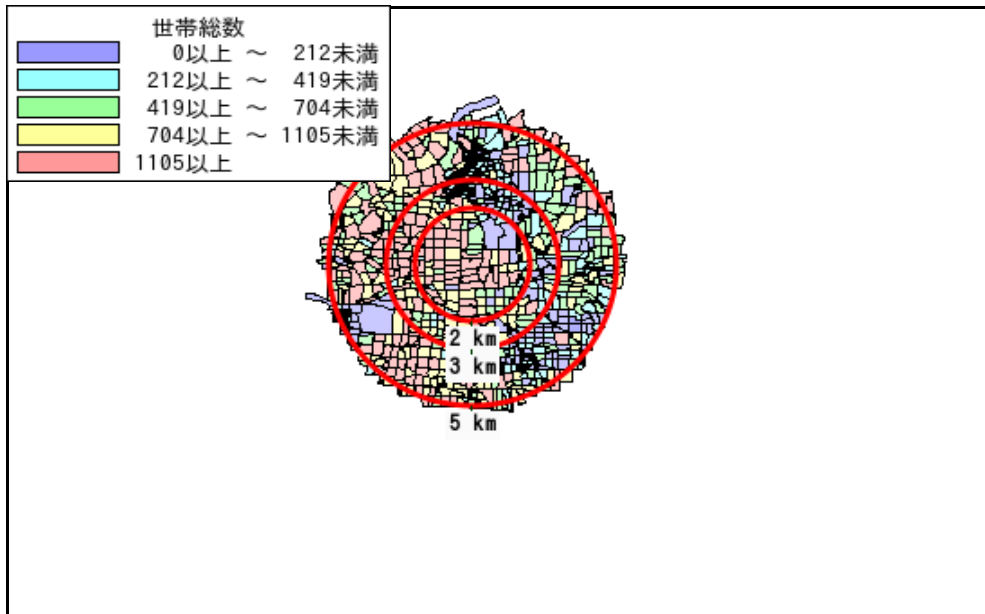

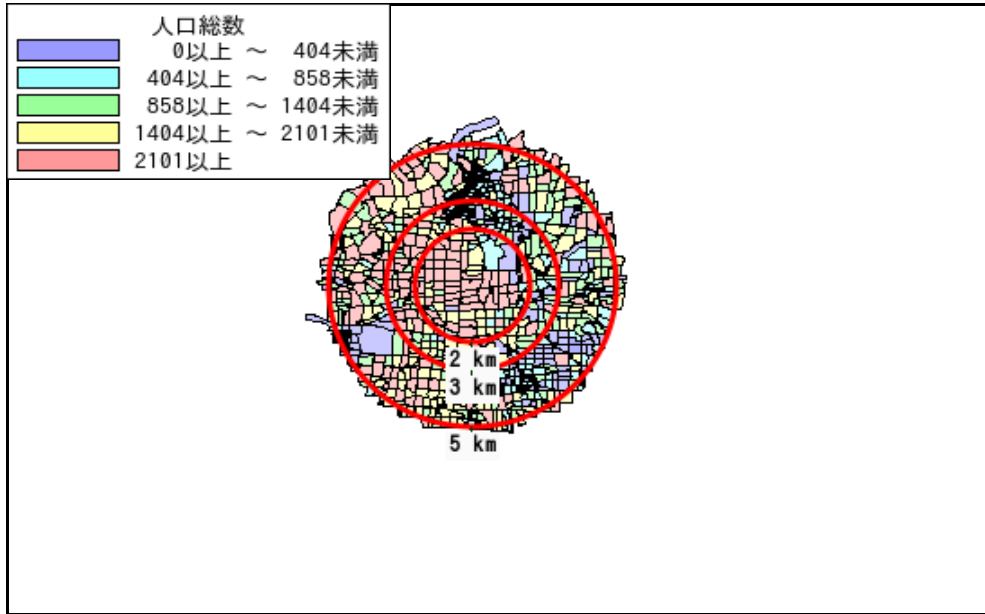
| データ名 | 世帯数 | | | | |
|---------------|--------|---------|---------|--------|-----------|
| | 半径2km | 半径3km | 半径5km | 大阪市鶴見区 | 大阪府 |
| 一般世帯総数 | 94,606 | 202,429 | 517,805 | 48,836 | 4,126,995 |
| 単身世帯 | 36,382 | 87,145 | 247,964 | 17,007 | 1,727,107 |
| 2人以上世帯 | 58,224 | 115,284 | 269,841 | 31,829 | 2,399,888 |
| 核家族世帯 | 54,143 | 106,134 | 245,986 | 29,583 | 2,192,989 |
| 夫婦のみの世帯 | 17,844 | 36,076 | 86,291 | 9,303 | 774,121 |
| 夫婦と子供から成る世帯 | 26,411 | 50,156 | 112,186 | 14,899 | 1,020,391 |
| 6歳未満世帯員のいる世帯 | 8,311 | 15,811 | 35,576 | 4,809 | 296,413 |
| 65歳以上世帯員のいる世帯 | 34,076 | 73,279 | 177,598 | 17,101 | 1,568,487 |
| 持ち家世帯 | 50,019 | 103,640 | 243,989 | 24,483 | 2,249,351 |
| 民営借家世帯 | 29,685 | 73,320 | 210,869 | 14,275 | 1,371,914 |



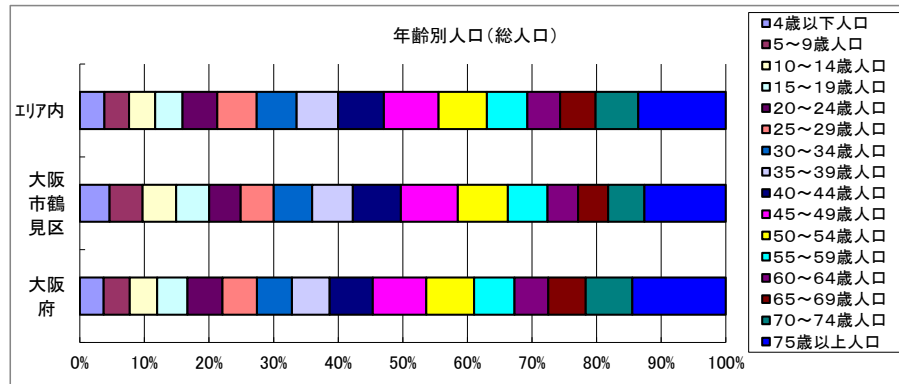
周辺地図



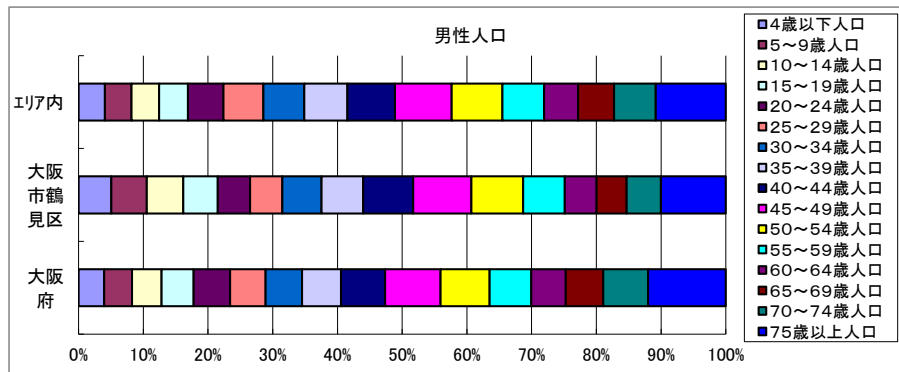
かかる小地域



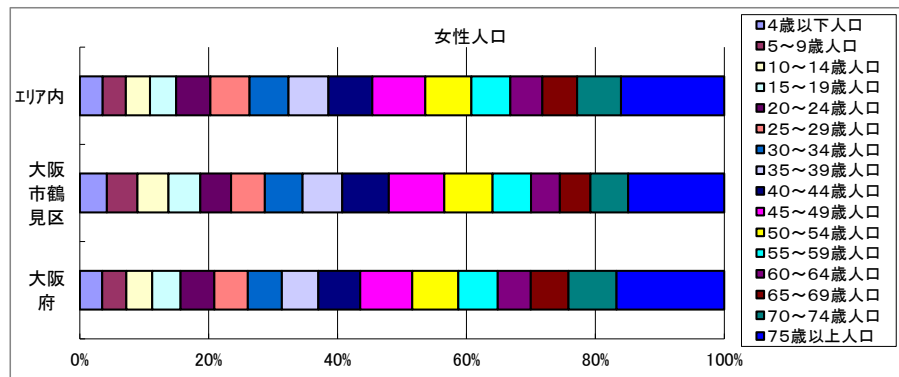
年齢別人口



| データ名 | 半径2km | 半径3km | 半径5km | 大阪市鶴見区 | 大阪府 |
|----------|---------|---------|-----------|---------|-----------|
| 総人口 | 208,547 | 425,665 | 1,034,651 | 112,691 | 8,837,685 |
| 4歳以下人口 | 8,840 | 16,848 | 38,000 | 5,123 | 317,414 |
| 5～9歳人口 | 9,466 | 17,488 | 38,589 | 5,655 | 345,940 |
| 10～14歳人口 | 10,082 | 18,235 | 40,225 | 5,766 | 366,145 |
| 15～19歳人口 | 9,967 | 18,553 | 42,489 | 5,684 | 400,821 |
| 20～24歳人口 | 10,106 | 21,228 | 54,193 | 5,414 | 467,195 |
| 25～29歳人口 | 10,727 | 23,798 | 61,177 | 5,668 | 457,956 |
| 30～34歳人口 | 11,973 | 25,204 | 62,124 | 6,616 | 467,024 |
| 35～39歳人口 | 12,888 | 26,417 | 64,181 | 6,983 | 501,482 |
| 40～44歳人口 | 15,199 | 29,688 | 71,023 | 8,266 | 572,362 |
| 45～49歳人口 | 18,428 | 36,001 | 85,052 | 9,779 | 711,919 |
| 50～54歳人口 | 15,797 | 31,434 | 75,000 | 8,586 | 633,679 |
| 55～59歳人口 | 12,777 | 25,956 | 62,613 | 6,852 | 538,085 |
| 60～64歳人口 | 10,175 | 20,920 | 51,076 | 5,216 | 448,981 |
| 65～69歳人口 | 10,454 | 21,974 | 54,983 | 5,200 | 499,249 |
| 70～74歳人口 | 12,703 | 27,013 | 66,334 | 6,203 | 618,732 |
| 75歳以上人口 | 26,611 | 57,390 | 135,953 | 13,994 | 1,243,742 |

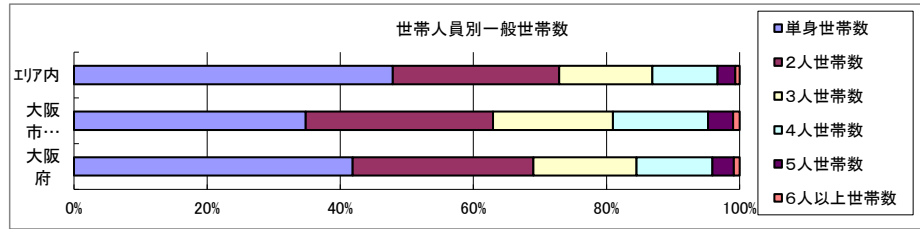


| データ名 | 半径2km | 半径3km | 半径5km | 大阪市鶴見区 | 大阪府 |
|----------|--------|---------|---------|--------|-----------|
| 男性総人口 | 98,311 | 202,951 | 496,117 | 53,166 | 4,235,956 |
| 4歳以下人口 | 4,562 | 8,661 | 19,449 | 2,657 | 162,354 |
| 5～9歳人口 | 4,879 | 8,962 | 19,772 | 2,879 | 176,474 |
| 10～14歳人口 | 5,128 | 9,270 | 20,581 | 2,953 | 187,534 |
| 15～19歳人口 | 4,922 | 9,299 | 21,310 | 2,804 | 203,718 |
| 20～24歳人口 | 4,861 | 10,306 | 26,351 | 2,611 | 231,542 |
| 25～29歳人口 | 4,978 | 11,345 | 29,544 | 2,611 | 224,908 |
| 30～34歳人口 | 5,747 | 12,328 | 30,362 | 3,190 | 230,653 |
| 35～39歳人口 | 6,182 | 13,026 | 31,937 | 3,377 | 247,335 |
| 40～44歳人口 | 7,386 | 14,657 | 35,275 | 4,046 | 280,736 |
| 45～49歳人口 | 8,941 | 17,700 | 42,161 | 4,728 | 350,481 |
| 50～54歳人口 | 7,700 | 15,602 | 37,487 | 4,198 | 311,958 |
| 55～59歳人口 | 6,222 | 12,828 | 31,036 | 3,369 | 264,101 |
| 60～64歳人口 | 4,922 | 10,273 | 25,060 | 2,589 | 218,762 |
| 65～69歳人口 | 4,987 | 10,664 | 26,729 | 2,438 | 237,306 |
| 70～74歳人口 | 5,812 | 12,536 | 30,904 | 2,764 | 284,877 |
| 75歳以上人口 | 10,058 | 21,824 | 51,976 | 5,268 | 493,162 |



| データ名 | 半径2km | 半径3km | 半径5km | 大阪市鶴見区 | 大阪府 |
|----------|---------|---------|---------|--------|-----------|
| 女性総人口 | 110,236 | 222,713 | 538,534 | 59,525 | 4,601,729 |
| 4歳以下人口 | 4,278 | 8,187 | 18,551 | 2,466 | 155,060 |
| 5～9歳人口 | 4,587 | 8,526 | 18,817 | 2,776 | 169,466 |
| 10～14歳人口 | 4,954 | 8,965 | 19,644 | 2,813 | 178,611 |
| 15～19歳人口 | 5,044 | 9,255 | 21,179 | 2,880 | 197,103 |
| 20～24歳人口 | 5,245 | 10,922 | 27,841 | 2,803 | 235,653 |
| 25～29歳人口 | 5,749 | 12,453 | 31,633 | 3,057 | 233,048 |
| 30～34歳人口 | 6,226 | 12,876 | 31,763 | 3,426 | 236,371 |
| 35～39歳人口 | 6,706 | 13,391 | 32,244 | 3,606 | 254,147 |
| 40～44歳人口 | 7,814 | 15,032 | 35,748 | 4,220 | 291,626 |
| 45～49歳人口 | 9,487 | 18,301 | 42,891 | 5,051 | 361,438 |
| 50～54歳人口 | 8,097 | 15,833 | 37,513 | 4,388 | 321,721 |
| 55～59歳人口 | 6,555 | 13,128 | 31,577 | 3,483 | 273,984 |
| 60～64歳人口 | 5,254 | 10,647 | 26,016 | 2,627 | 230,219 |
| 65～69歳人口 | 5,467 | 11,309 | 28,254 | 2,762 | 261,943 |
| 70～74歳人口 | 6,891 | 14,477 | 35,430 | 3,439 | 333,855 |
| 75歳以上人口 | 16,553 | 35,566 | 83,977 | 8,726 | 750,580 |

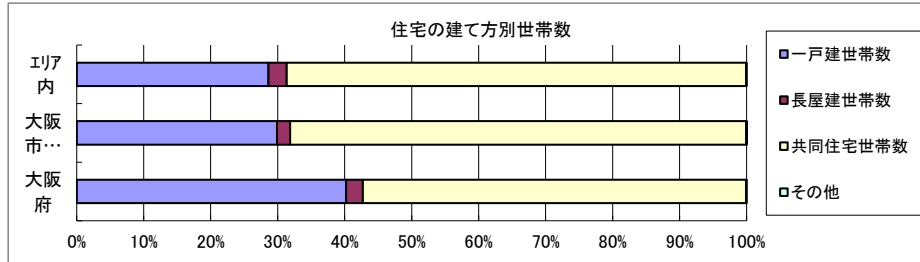
世帯数



| データ名 | 半径2km | 半径3km | 半径5km | 大阪市鶴見区 | 大阪府 | |
|--------|---------|---------|---------|---------|-----------|-----------|
| 一般世帯総数 | 94,606 | 202,429 | 517,805 | 48,836 | 4,126,995 | |
| 世帯人員別 | 単身世帯数 | 36,382 | 87,145 | 247,964 | 17,007 | 1,727,107 |
| | 2人世帯数 | 26,210 | 53,549 | 129,518 | 13,744 | 1,121,971 |
| | 3人世帯数 | 16,020 | 31,244 | 72,404 | 8,786 | 638,834 |
| | 4人世帯数 | 12,107 | 22,848 | 50,694 | 6,988 | 470,392 |
| | 5人世帯数 | 3,189 | 6,189 | 13,764 | 1,841 | 133,140 |
| | 6人以上世帯数 | 698 | 1,454 | 3,461 | 470 | 35,551 |

| | | | | | |
|----------|--------|---------|---------|--------|-----------|
| 親族のみの世帯 | 57,215 | 113,048 | 263,239 | 31,292 | 2,350,796 |
| 核家族世帯 | 54,143 | 106,134 | 245,986 | 29,583 | 2,192,989 |
| その他の親族世帯 | 3,072 | 6,914 | 17,253 | 1,709 | 157,807 |

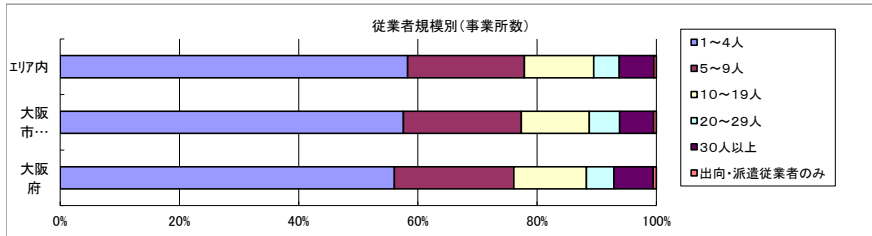
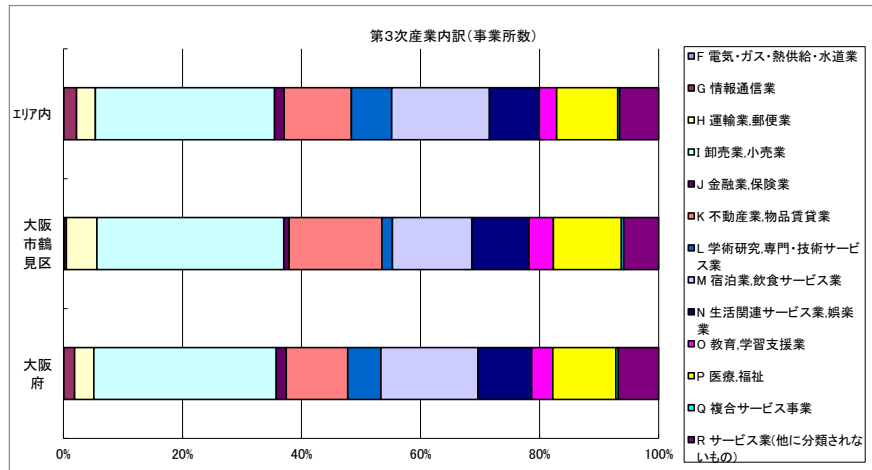
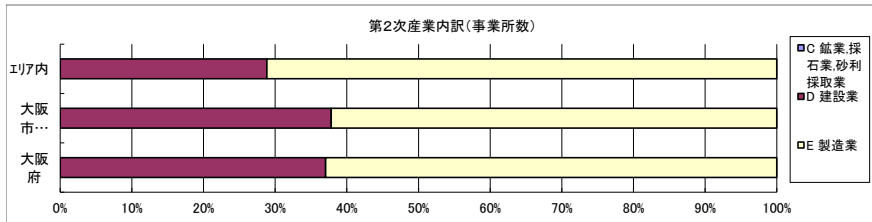
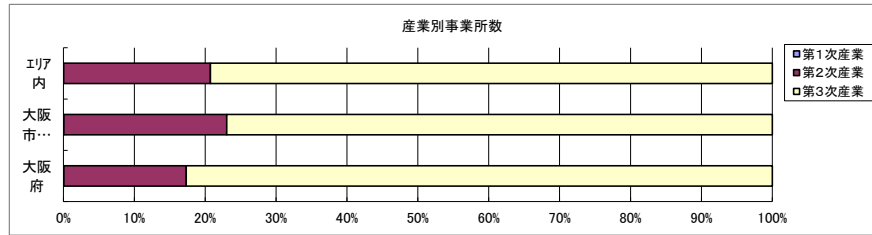
| | | | | | |
|---------------|--------|--------|---------|--------|-----------|
| 6歳未満世帯員のいる世帯 | 8,311 | 15,811 | 35,576 | 4,809 | 296,413 |
| 18歳未満世帯員のいる世帯 | 20,691 | 38,362 | 85,846 | 11,917 | 749,041 |
| 65歳以上世帯員のいる世帯 | 34,076 | 73,279 | 177,598 | 17,101 | 1,568,487 |



| データ名 | 半径2km | 半径3km | 半径5km | 大阪市鶴見区 | 大阪府 | |
|------|---------|---------|---------|---------|-----------|-----------|
| 主世帯数 | 93,292 | 199,402 | 508,962 | 48,172 | 4,045,691 | |
| 住宅形態 | 一戸建世帯数 | 24,501 | 61,915 | 145,655 | 14,394 | 1,626,462 |
| | 長屋建世帯数 | 1,755 | 5,898 | 13,900 | 954 | 102,115 |
| | 共同住宅世帯数 | 66,981 | 131,468 | 348,997 | 32,800 | 2,313,875 |
| | 1~2階建て | 2,277 | 6,139 | 16,190 | 1,433 | 202,287 |
| | 3~5階建て | 15,807 | 36,154 | 90,430 | 8,355 | 784,129 |
| | 6~10階建て | 21,367 | 44,118 | 119,047 | 10,848 | 669,644 |
| | 11階建て以上 | 27,530 | 45,057 | 123,329 | 12,164 | 657,815 |
| | その他 | 55 | 121 | 411 | 24 | 3,239 |

| データ名 | 半径2km | 半径3km | 半径5km | 大阪市鶴見区 | 大阪府 | |
|-----------|----------|---------|---------|---------|-----------|-----------|
| 住宅に住む一般世帯 | 94,093 | 201,357 | 514,370 | 48,580 | 4,090,622 | |
| 持ち家形態 | 持ち家世帯数 | 50,019 | 103,640 | 243,989 | 24,483 | 2,249,351 |
| | 民営の借家世帯数 | 29,685 | 73,320 | 210,869 | 14,275 | 1,371,914 |

経済センサス



| データ名 | 半径2km | 半径3km | 半径5km | 大阪市鶴見区 | 大阪府 |
|------------------|-------|--------|--------|--------|---------|
| 全産業事業所数 (S公務を除く) | 6,941 | 16,655 | 53,181 | 3,857 | 392,940 |
| 第1次産業 | 2 | 3 | 17 | 2 | 292 |
| 第2次産業 | 1,562 | 4,022 | 11,009 | 886 | 67,782 |
| 第3次産業 | 5,377 | 12,633 | 42,156 | 2,969 | 324,866 |

| データ名 | 半径2km | 半径3km | 半径5km | 大阪市鶴見区 | 大阪府 |
|------------------|--------|---------|---------|--------|-----------|
| 全産業従業者数 (S公務を除く) | 61,520 | 147,317 | 566,637 | 36,183 | 4,393,139 |
| 第1次産業 | 4 | 17 | 102 | 15 | 2,428 |
| 第2次産業 | 14,538 | 37,658 | 122,770 | 9,424 | 826,556 |
| 第3次産業 | 46,980 | 109,641 | 433,765 | 26,744 | 3,564,155 |

| データ名 | 半径2km | 半径3km | 半径5km | 大阪市鶴見区 | 大阪府 |
|----------------|-------|-------|-------|--------|--------|
| 第2次産業内訳(事業所数) | | | | | |
| C 鉱業、採石業、砂利採取業 | 0 | 0 | 1 | 0 | 13 |
| D 建設業 | 522 | 1,208 | 3,175 | 335 | 25,089 |
| E 製造業 | 1,040 | 2,814 | 7,833 | 551 | 42,680 |

| データ名 | 半径2km | 半径3km | 半径5km | 大阪市鶴見区 | 大阪府 |
|----------------|--------|--------|--------|--------|---------|
| 第2次産業内訳(従業者数) | | | | | |
| C 鉱業、採石業、砂利採取業 | 0 | 0 | 6 | 0 | 132 |
| D 建設業 | 3,529 | 8,516 | 27,483 | 2,422 | 222,338 |
| E 製造業 | 11,009 | 29,142 | 95,281 | 7,002 | 604,086 |

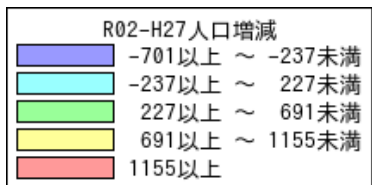
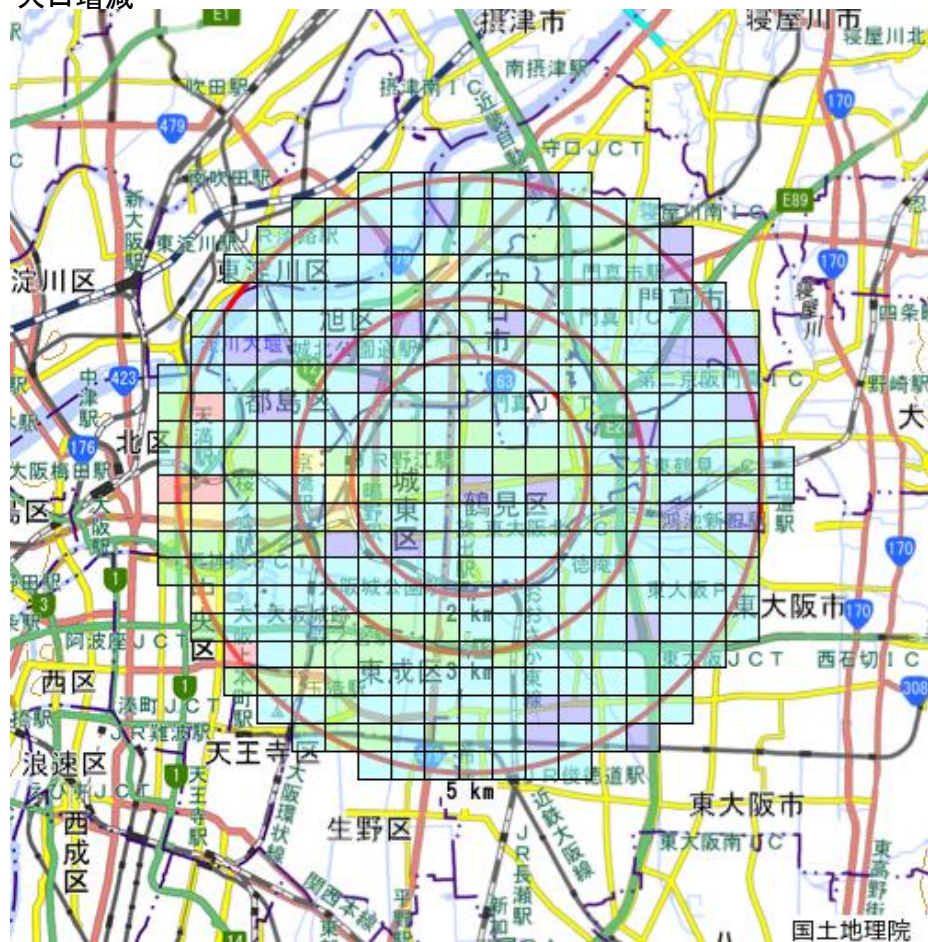
| データ名 | 半径2km | 半径3km | 半径5km | 大阪市鶴見区 | 大阪府 |
|---------------------|-------|-------|--------|--------|--------|
| 第3次産業内訳(事業所数) | | | | | |
| F 電気・ガス・熱供給・水道業 | 5 | 15 | 30 | 3 | 229 |
| G 情報通信業 | 28 | 95 | 903 | 12 | 5,842 |
| H 運輸業、郵便業 | 222 | 444 | 1,328 | 152 | 10,489 |
| I 卸売業、小売業 | 1,563 | 3,851 | 12,689 | 932 | 99,597 |
| J 金融業、保険業 | 54 | 137 | 681 | 27 | 5,442 |
| K 不動産業、物品賃貸業 | 711 | 1,578 | 4,759 | 463 | 33,574 |
| L 学術研究、専門・技術サービス業 | 141 | 373 | 2,857 | 52 | 18,083 |
| M 宿泊業、飲食サービス業 | 832 | 2,118 | 6,930 | 396 | 52,979 |
| N 生活関連サービス業、娯楽業 | 562 | 1,238 | 3,528 | 285 | 29,366 |
| O 教育、学習支援業 | 216 | 427 | 1,234 | 122 | 11,546 |
| P 医療、福祉 | 726 | 1,568 | 4,319 | 339 | 34,357 |
| Q 複合サービス事業 | 21 | 47 | 141 | 12 | 1,380 |
| R サービス業(他に分類されないもの) | 296 | 742 | 2,757 | 174 | 21,982 |

| データ名 | 半径2km | 半径3km | 半径5km | 大阪市鶴見区 | 大阪府 |
|---------------------|--------|--------|---------|--------|-----------|
| 第3次産業内訳(従業者数) | | | | | |
| F 電気・ガス・熱供給・水道業 | 50 | 534 | 859 | 24 | 12,504 |
| G 情報通信業 | 196 | 1,694 | 25,012 | 40 | 139,601 |
| H 運輸業、郵便業 | 3,693 | 8,842 | 28,973 | 2,531 | 256,896 |
| I 卸売業、小売業 | 13,831 | 34,298 | 128,601 | 8,497 | 1,002,387 |
| J 金融業、保険業 | 1,016 | 2,193 | 15,131 | 336 | 124,950 |
| K 不動産業、物品賃貸業 | 2,031 | 4,637 | 18,682 | 1,372 | 146,899 |
| L 学術研究、専門・技術サービス業 | 1,163 | 2,650 | 23,048 | 655 | 146,694 |
| M 宿泊業、飲食サービス業 | 5,400 | 12,965 | 47,487 | 3,260 | 415,766 |
| N 生活関連サービス業、娯楽業 | 2,319 | 5,415 | 17,685 | 1,114 | 169,344 |
| O 教育、学習支援業 | 1,751 | 3,340 | 12,813 | 810 | 143,651 |
| P 医療、福祉 | 12,159 | 24,591 | 66,997 | 5,707 | 574,571 |
| Q 複合サービス事業 | 145 | 481 | 2,251 | 83 | 21,080 |
| R サービス業(他に分類されないもの) | 3,226 | 8,001 | 46,226 | 2,315 | 409,812 |

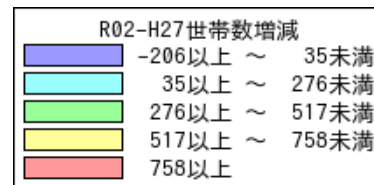
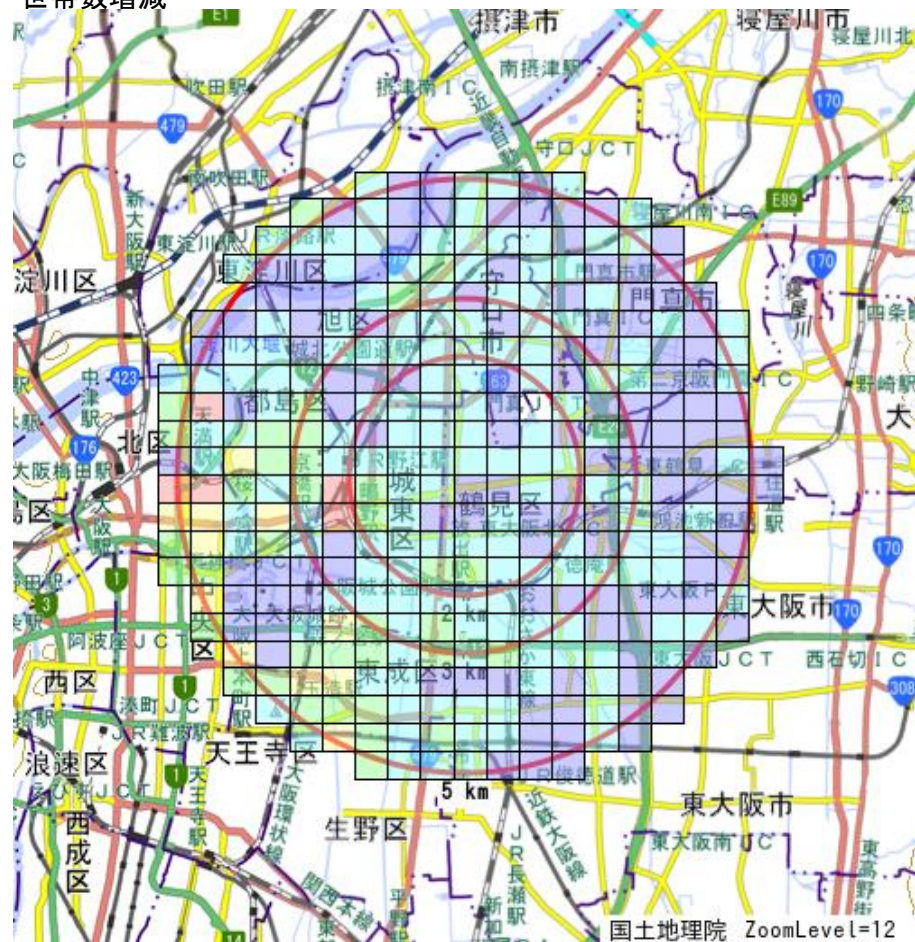
| データ名 | 半径2km | 半径3km | 半径5km | 大阪市鶴見区 | 大阪府 |
|--------------|-------|--------|--------|--------|---------|
| 従業者規模別(事業所数) | | | | | |
| 1~4人 | 4,173 | 10,102 | 31,000 | 2,220 | 220,240 |
| 5~9人 | 1,302 | 3,150 | 10,403 | 763 | 78,768 |
| 10~19人 | 769 | 1,805 | 6,186 | 440 | 47,879 |
| 20~29人 | 315 | 711 | 2,274 | 196 | 18,039 |
| 30人以上 | 359 | 831 | 3,090 | 220 | 25,989 |
| 出向・派遣従業者のみ | 23 | 56 | 227 | 18 | 2,025 |

| データ名 | 半径2km | 半径3km | 半径5km | 大阪市鶴見区 | 大阪府 |
|--------------|--------|--------|---------|--------|-----------|
| 従業者規模別(従業者数) | | | | | |
| 1~4人 | 8,781 | 21,334 | 66,652 | 4,752 | 477,134 |
| 5~9人 | 8,535 | 20,602 | 68,190 | 4,988 | 516,481 |
| 10~19人 | 10,342 | 24,305 | 83,457 | 5,998 | 647,503 |
| 20~29人 | 7,471 | 16,859 | 53,925 | 4,636 | 429,026 |
| 30人以上 | 26,382 | 64,217 | 284,413 | 15,809 | 2,322,995 |

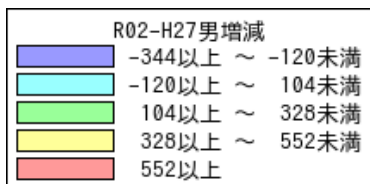
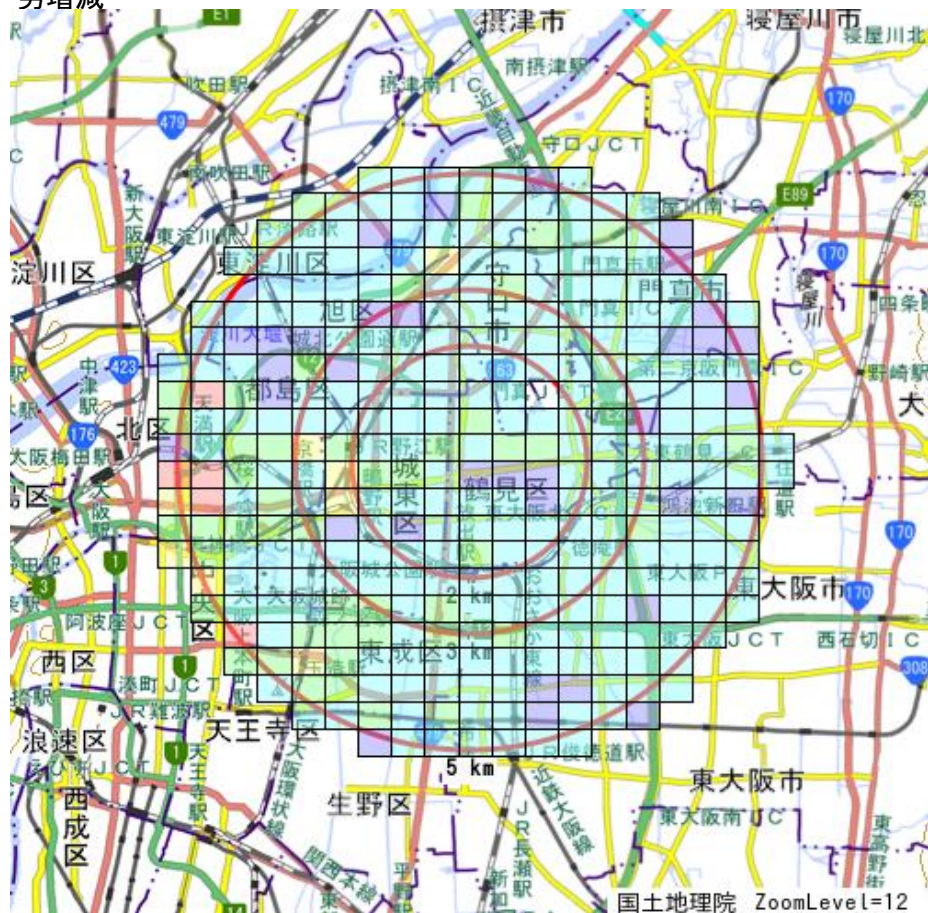
人口増減



世帯数増減



男増減



女増減

