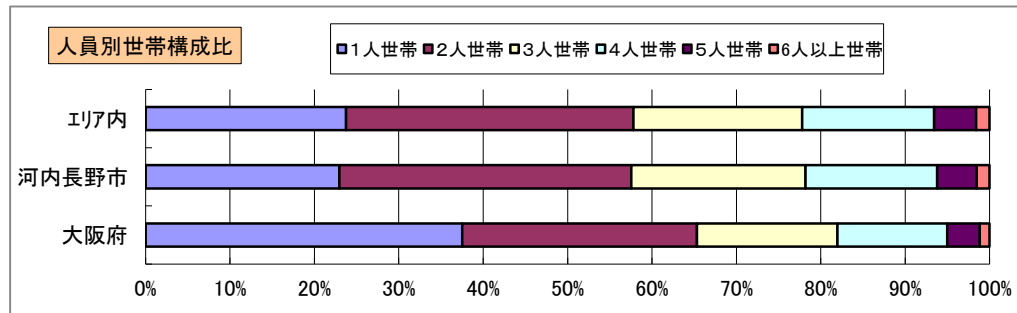
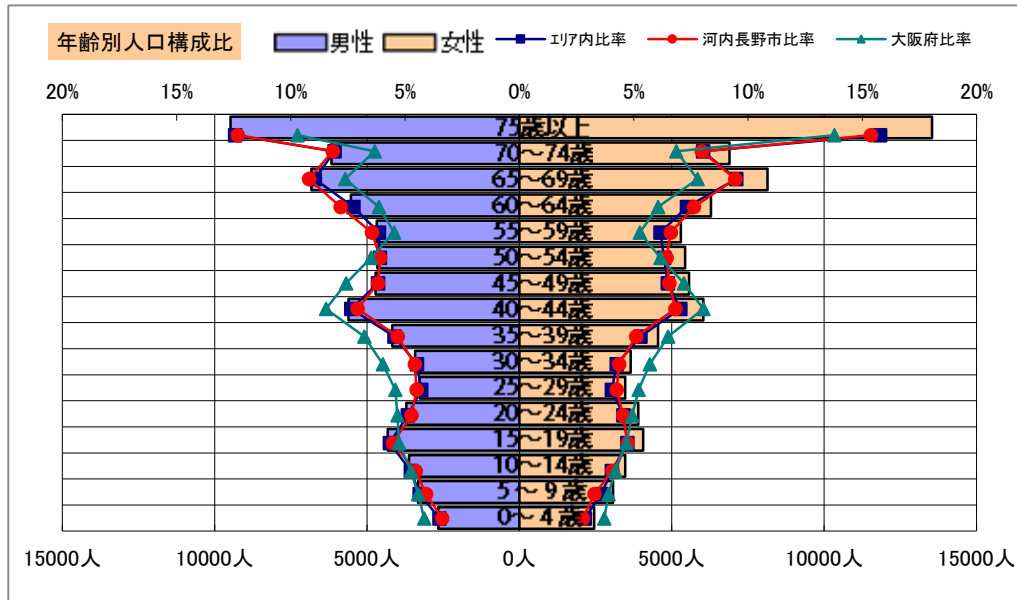


基本分析

調査地点 大阪府河内長野市上原西町 エリア範囲 半径2km 半径3km 半径5km



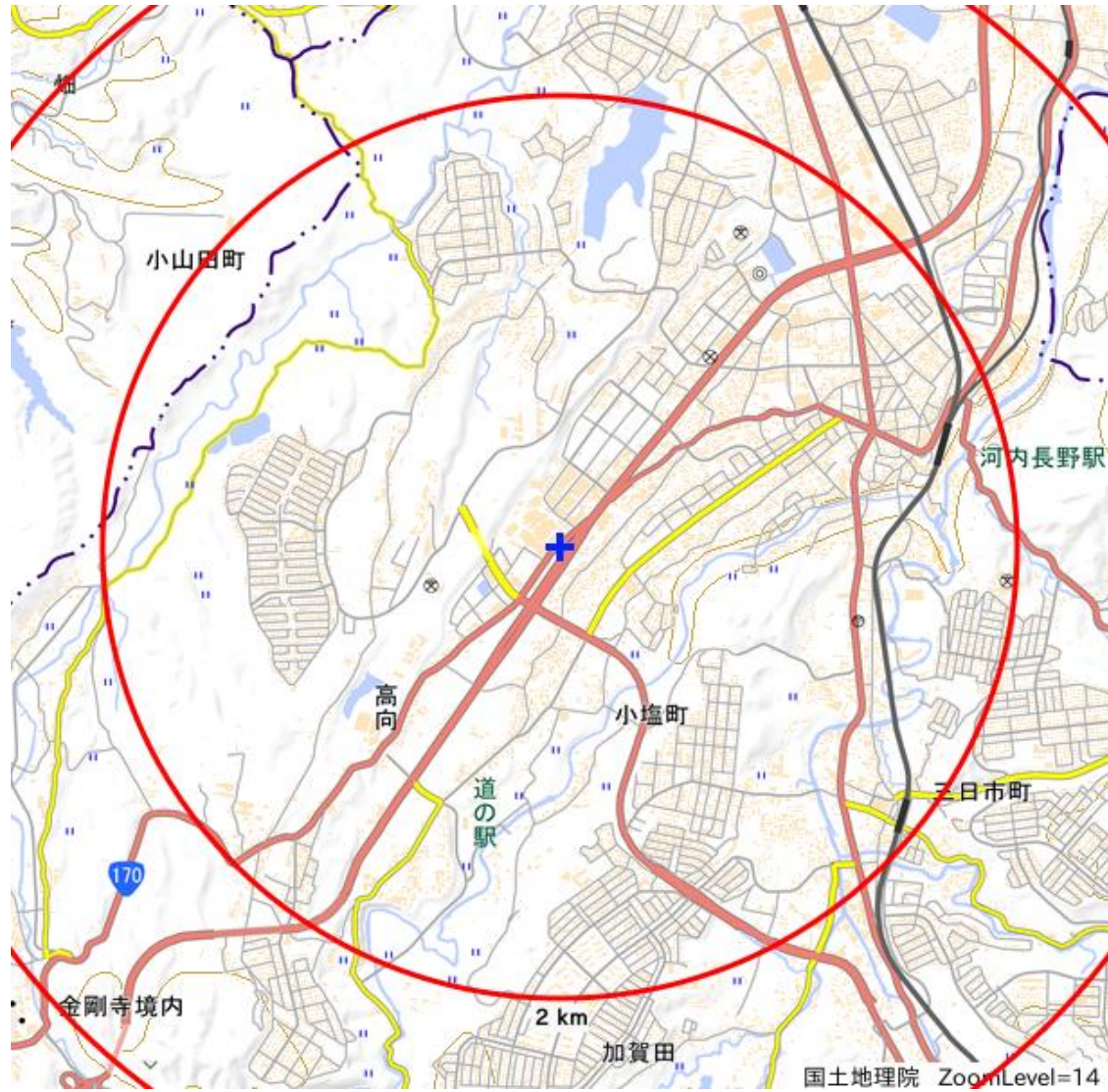
データ名	人口				
	半径2km	半径3km	半径5km	河内長野市	大阪府
人口総数	41,723	79,323	162,986	106,987	8,839,469
男人口	19,634	37,198	76,666	50,182	4,256,049
女人口	22,089	42,125	86,321	56,805	4,583,420

75歳以上	6,069	11,466	23,022	14,807	1,030,480
70-74	3,528	6,351	13,056	8,570	575,811
65-69	3,683	7,314	14,965	9,912	672,033
60-64	2,884	6,011	11,815	8,198	531,662
55-59	2,340	4,959	9,976	6,950	467,690
50-54	2,460	4,887	10,091	6,668	551,324
45-49	2,700	4,951	10,284	6,778	643,324
40-44	3,034	5,496	11,644	7,371	718,598
35-39	2,316	4,143	8,715	5,531	578,529
30-34	1,927	3,591	7,073	4,737	508,261
25-29	1,738	3,410	6,739	4,640	463,425
20-24	1,775	3,553	7,617	4,916	446,399
15-19	2,044	3,903	8,374	5,425	432,442
10-14	1,845	3,335	7,097	4,558	388,630
5-9	1,643	2,898	6,402	3,889	361,836
0-4	1,404	2,458	5,116	3,249	342,645

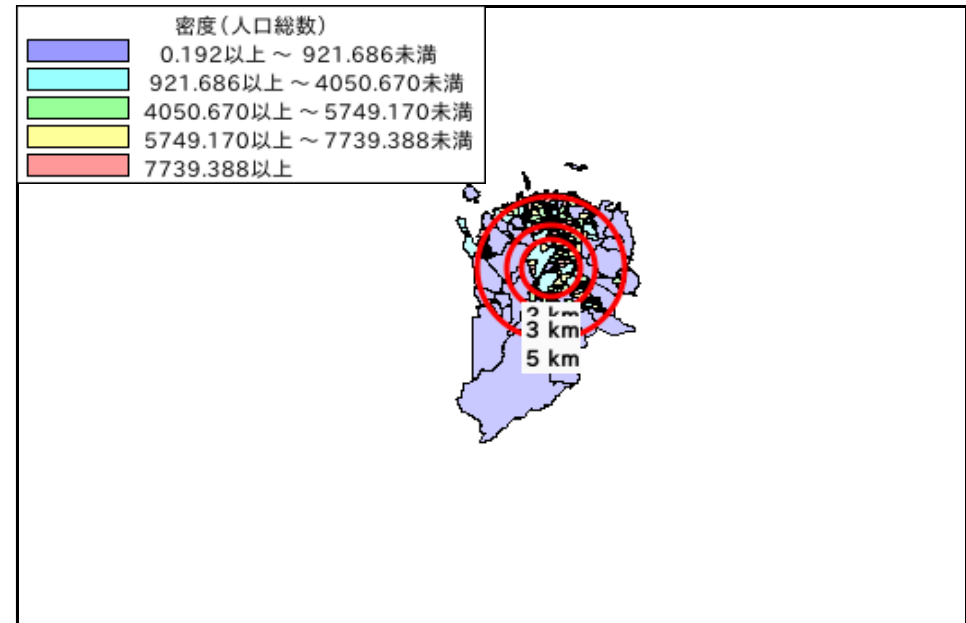
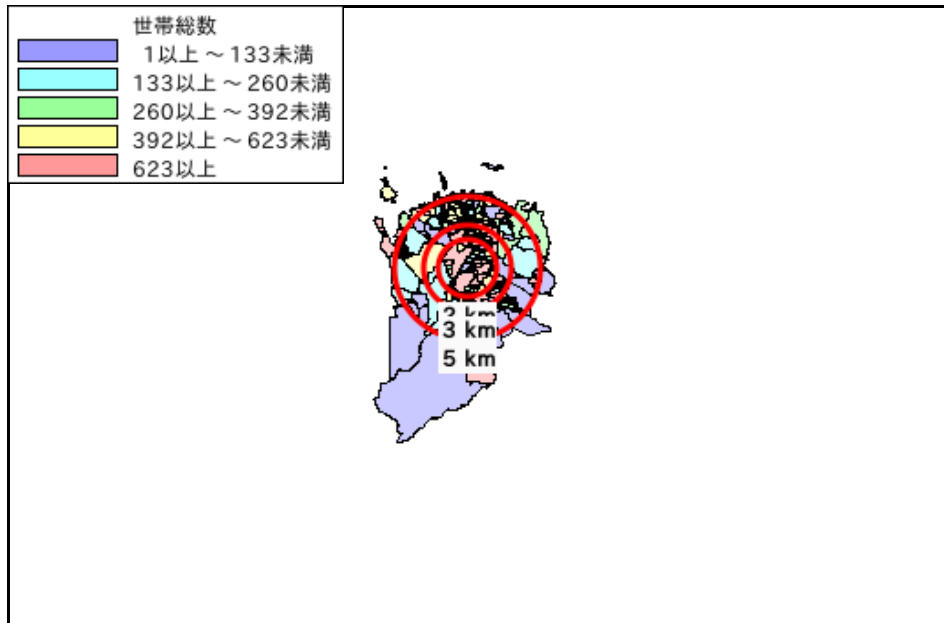
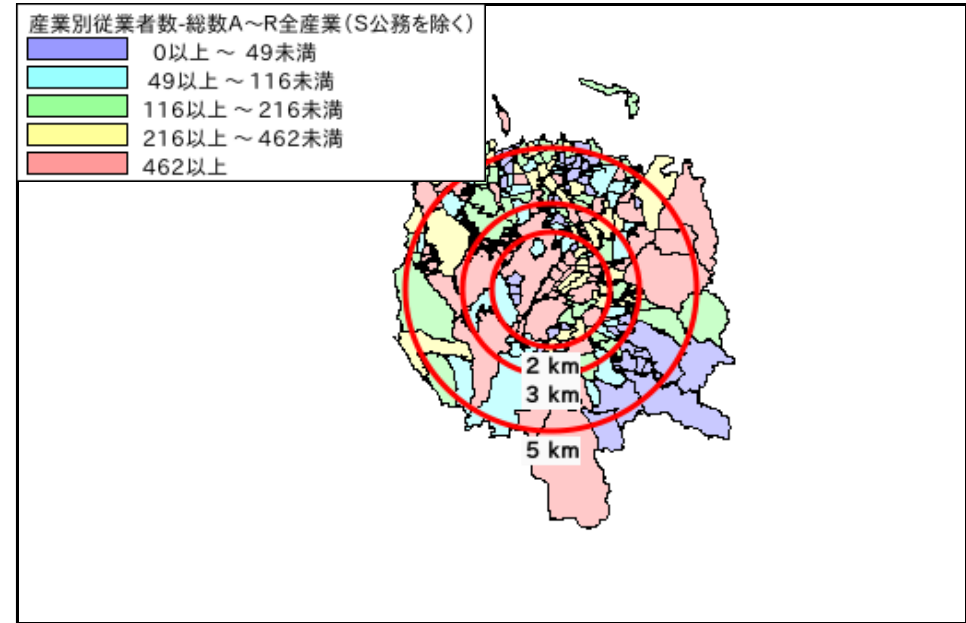
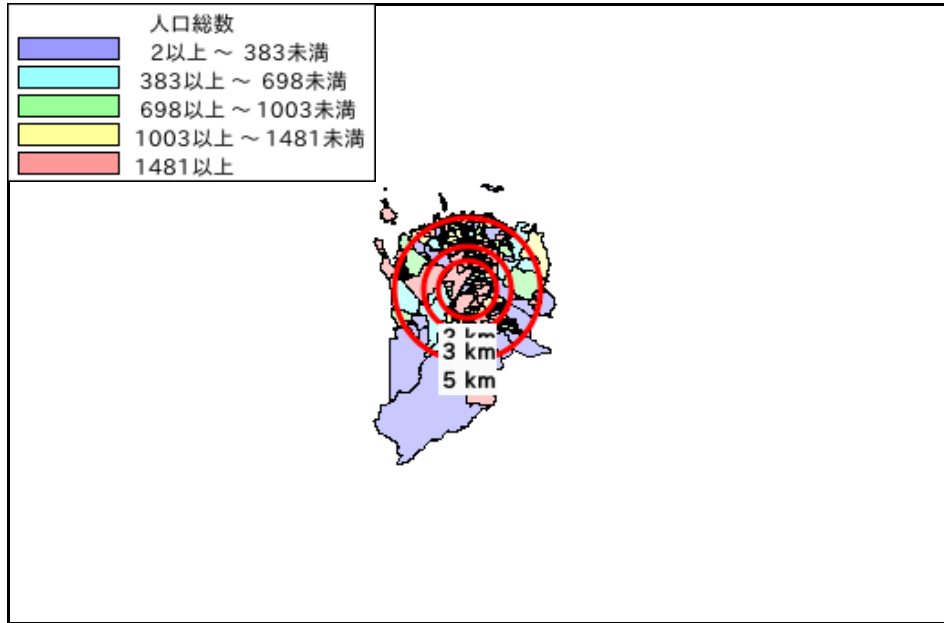
年少人口(0歳~14歳)	4,893	8,691	18,615	11,696	1,093,111
生産年齢人口(15歳~64歳)	23,217	44,904	92,328	61,214	5,341,654
老年人口(65歳以上)	13,280	25,131	51,043	33,289	2,278,324
15歳以上就業者数	16,296	31,535	65,321	42,772	3,777,655
後期高齢者数(75歳以上)	6,069	11,466	23,022	14,807	1,030,480

データ名	世帯数				
	半径2km	半径3km	半径5km	河内長野市	大阪府
一般世帯総数	16,426	31,157	63,585	42,100	3,918,441
単身世帯	3,944	7,345	15,099	9,661	1,470,615
2人以上世帯	12,482	23,812	48,486	32,439	2,447,826
核家族世帯	11,290	21,558	43,837	29,316	2,197,734
夫婦のみの世帯	4,363	8,370	16,737	11,384	763,849
夫婦と子供から成る世帯	5,255	10,103	20,756	13,779	1,054,207
6歳未満世帯員のいる世帯	1,313	2,302	4,854	3,054	318,386
65歳以上世帯員のいる世帯	8,274	15,555	31,651	20,977	1,531,940
持ち家世帯	12,802	24,466	49,576	33,369	2,178,770
民営借家世帯	2,262	4,021	7,043	4,879	1,232,340

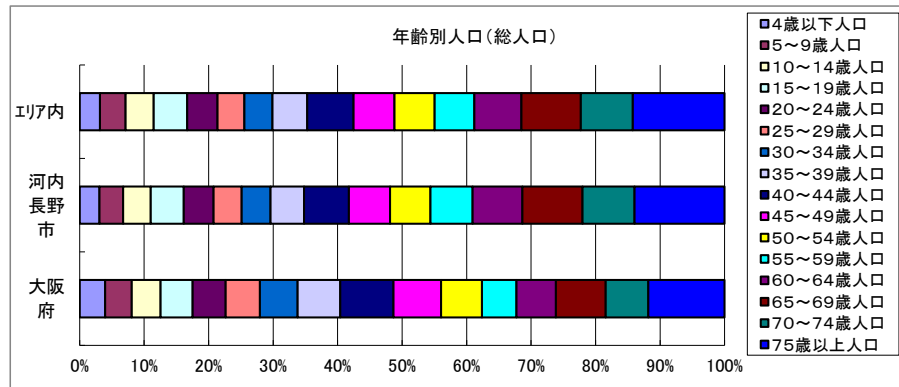
周辺地図



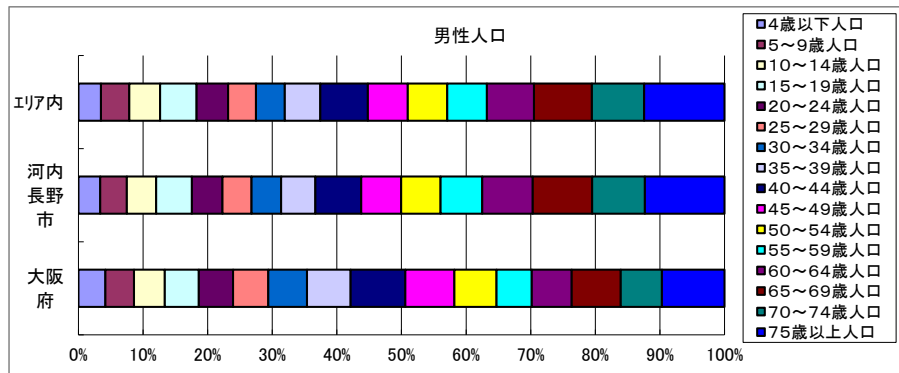
かかる小地域



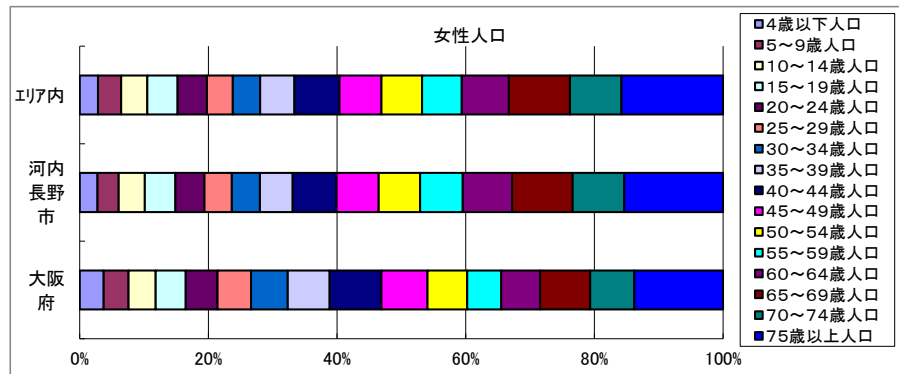
年齢別人口



データ名	半径2km	半径3km	半径5km	河内長野市	大阪府	
総人口	41,723	79,323	162,986	106,987	8,839,469	
年齢別人口(総人口)	4歳以下人口	1,404	2,458	5,116	3,249	342,645
	5～9歳人口	1,643	2,898	6,402	3,889	361,836
	10～14歳人口	1,845	3,335	7,097	4,558	388,630
	15～19歳人口	2,044	3,903	8,374	5,425	432,442
	20～24歳人口	1,775	3,553	7,617	4,916	446,399
	25～29歳人口	1,738	3,410	6,739	4,640	463,425
	30～34歳人口	1,927	3,591	7,073	4,737	508,261
	35～39歳人口	2,316	4,143	8,715	5,531	578,529
	40～44歳人口	3,034	5,496	11,644	7,371	718,598
	45～49歳人口	2,700	4,951	10,284	6,778	643,324
	50～54歳人口	2,460	4,887	10,091	6,668	551,324
	55～59歳人口	2,340	4,959	9,976	6,950	467,690
	60～64歳人口	2,884	6,011	11,815	8,198	531,662
	65～69歳人口	3,683	7,314	14,965	9,912	672,033
	70～74歳人口	3,528	6,351	13,056	8,570	575,811
75歳以上人口	6,069	11,466	23,022	14,807	1,030,480	

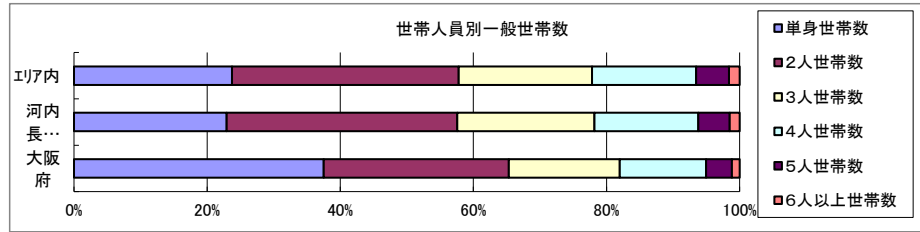


データ名	半径2km	半径3km	半径5km	河内長野市	大阪府	
男性総人口	19,634	37,198	76,666	50,182	4,256,049	
年齢別人口(男性人口)	4歳以下人口	728	1,279	2,664	1,686	174,506
	5～9歳人口	889	1,518	3,327	2,039	185,319
	10～14歳人口	934	1,666	3,623	2,264	199,029
	15～19歳人口	1,046	1,983	4,319	2,758	220,305
	20～24歳人口	890	1,741	3,716	2,356	223,152
	25～29歳人口	849	1,657	3,271	2,239	227,414
	30～34歳人口	948	1,743	3,420	2,280	250,022
	35～39歳人口	1,107	1,980	4,168	2,655	283,946
	40～44歳人口	1,479	2,655	5,606	3,528	354,421
	45～49歳人口	1,250	2,256	4,719	3,081	317,665
	50～54歳人口	1,165	2,255	4,657	3,037	272,067
	55～59歳人口	1,091	2,302	4,684	3,213	229,542
	60～64歳人口	1,338	2,846	5,532	3,895	257,279
	65～69歳人口	1,655	3,367	6,826	4,585	319,015
	70～74歳人口	1,646	3,014	6,167	4,069	265,395
75歳以上人口	2,467	4,663	9,480	6,137	406,405	



データ名	半径2km	半径3km	半径5km	河内長野市	大阪府	
女性総人口	22,089	42,125	86,321	56,805	4,583,420	
年齢別人口(女性人口)	4歳以下人口	676	1,179	2,452	1,563	168,139
	5～9歳人口	755	1,381	3,074	1,850	176,517
	10～14歳人口	911	1,669	3,474	2,294	189,601
	15～19歳人口	998	1,920	4,055	2,667	212,137
	20～24歳人口	885	1,812	3,901	2,560	223,247
	25～29歳人口	889	1,753	3,468	2,401	236,011
	30～34歳人口	979	1,848	3,654	2,457	258,239
	35～39歳人口	1,209	2,163	4,547	2,876	294,583
	40～44歳人口	1,555	2,841	6,038	3,843	364,177
	45～49歳人口	1,450	2,695	5,565	3,697	325,659
	50～54歳人口	1,295	2,632	5,434	3,631	279,257
	55～59歳人口	1,248	2,657	5,292	3,737	238,148
	60～64歳人口	1,546	3,164	6,283	4,303	274,383
	65～69歳人口	2,028	3,947	8,139	5,327	353,018
	70～74歳人口	1,882	3,337	6,889	4,501	310,416
75歳以上人口	3,602	6,803	13,542	8,670	624,075	

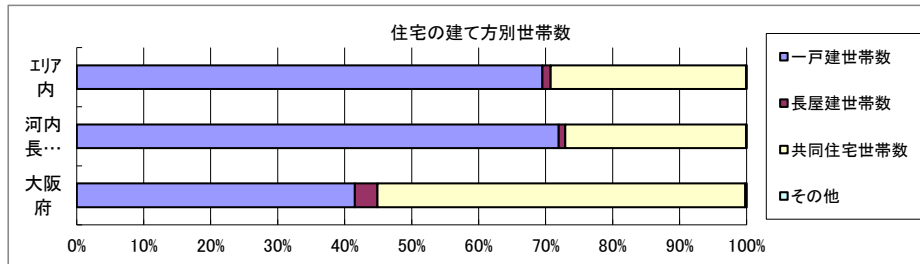
世帯数



データ名	半径2km	半径3km	半径5km	河内長野市	大阪府	
一般世帯総数	16,426	31,157	63,585	42,100	3,918,441	
世帯人員別	単身世帯数	3,944	7,345	15,099	9,661	1,470,615
	2人世帯数	5,643	10,751	21,641	14,572	1,089,777
	3人世帯数	3,254	6,342	12,735	8,679	651,883
	4人世帯数	2,516	4,800	9,946	6,571	509,361
	5人世帯数	796	1,458	3,150	1,983	151,453
	6人以上世帯数	273	461	1,014	634	45,352

親族世帯	12,378	23,615	48,125	32,174	2,387,612
核家族世帯	11,290	21,558	43,837	29,316	2,197,734
その他の親族世帯	1,087	2,057	4,288	2,858	189,878

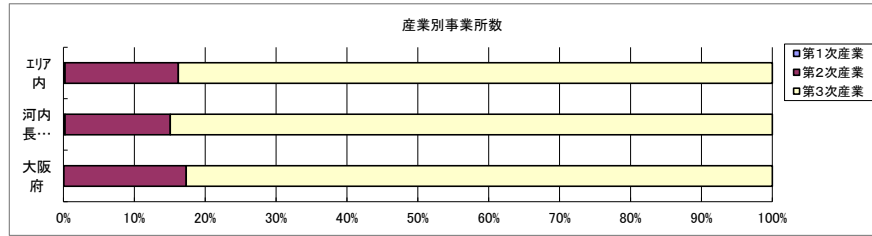
6歳未満世帯員のいる世帯	1,313	2,302	4,854	3,054	318,386
18歳未満世帯員のいる世帯	3,557	6,472	13,665	8,788	799,568
65歳以上世帯員のいる世帯	8,274	15,555	31,651	20,977	1,531,940



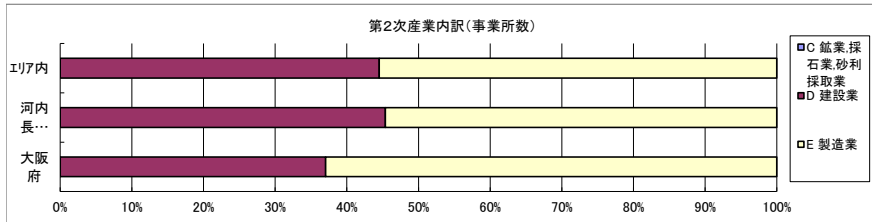
データ名	半径2km	半径3km	半径5km	河内長野市	大阪府	
主世帯数	16,179	30,696	62,607	41,534	3,834,368	
住宅形態	一戸建世帯数	11,717	21,847	43,528	29,878	1,592,041
	長屋建世帯数	252	346	768	411	129,808
	共同住宅世帯数	4,190	8,474	18,259	11,210	2,105,158
	1～2階建て	904	1,465	2,717	1,928	196,555
	3～5階建て	1,580	3,336	8,414	4,199	731,276
	6～10階建て	656	1,668	3,585	2,412	605,722
	11階建て以上	1,050	2,005	3,543	2,671	571,605
	その他	20	29	52	35	7,361

データ名	半径2km	半径3km	半径5km	河内長野市	大阪府	
住宅に住む一般世帯	16,299	30,927	63,096	41,833	3,867,305	
持ち家形態	持ち家世帯数	12,802	24,466	49,576	33,369	2,178,770
	民営の借家世帯数	2,262	4,021	7,043	4,879	1,232,340

経済センサス

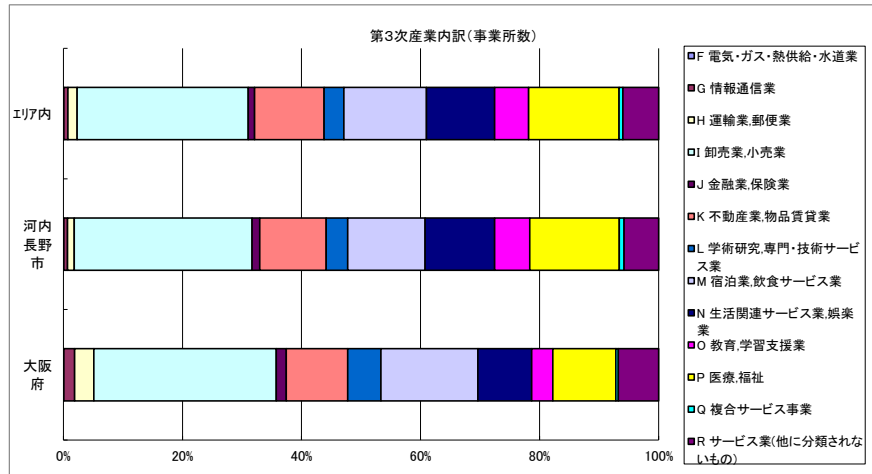


データ名	半径2km	半径3km	半径5km	河内長野市	大阪府
全産業事業所数 (S公務を除く)	1,425	2,328	4,050	2,701	392,940
第1次産業	2	4	9	6	292
第2次産業	198	322	647	401	67,782
第3次産業	1,225	2,002	3,393	2,294	324,866



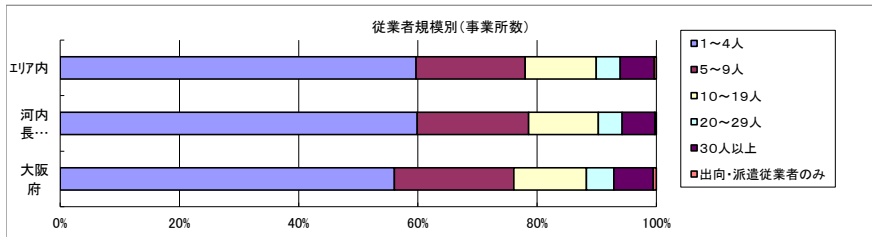
データ名	半径2km	半径3km	半径5km	河内長野市	大阪府
第2次産業内訳 (事業所数)					
C 鉱業、採石業、砂利採取業	0	0	0	0	13
D 建設業	93	149	288	182	25,089
E 製造業	105	173	359	219	42,680

データ名	半径2km	半径3km	半径5km	河内長野市	大阪府
第2次産業内訳 (従業者数)					
C 鉱業、採石業、砂利採取業	0	0	0	0	132
D 建設業	489	782	1,410	964	222,338
E 製造業	1,675	3,189	4,978	3,531	604,086



データ名	半径2km	半径3km	半径5km	河内長野市	大阪府
第3次産業内訳 (事業所数)					
F 電気・ガス・熱供給・水道業	2	2	3	2	229
G 情報通信業	4	10	22	14	5,842
H 運輸業、郵便業	13	24	53	26	10,489
I 卸売業、小売業	382	595	976	685	99,597
J 金融業、保険業	20	29	36	30	5,442
K 不動産業、物品賃貸業	146	223	396	256	33,574
L 学術研究、専門・技術サービス業	45	66	113	83	18,083
M 宿泊業、飲食サービス業	155	277	470	298	52,979
N 生活関連サービス業、娯楽業	144	240	389	268	29,366
O 教育、学習支援業	63	117	194	135	11,546
P 医療、福祉	174	294	515	345	34,357
Q 複合サービス事業	9	12	22	19	1,380
R サービス業(他に分類されないもの)	68	113	204	133	21,982

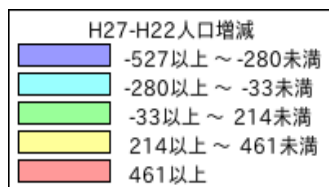
データ名	半径2km	半径3km	半径5km	河内長野市	大阪府
第3次産業内訳 (従業者数)					
F 電気・ガス・熱供給・水道業	81	81	89	81	12,504
G 情報通信業	18	27	60	31	139,601
H 運輸業、郵便業	605	802	1,184	729	256,896
I 卸売業、小売業	3,986	5,479	8,674	6,087	1,002,387
J 金融業、保険業	333	432	467	432	124,950
K 不動産業、物品賃貸業	321	529	927	622	146,899
L 学術研究、専門・技術サービス業	326	454	705	518	146,694
M 宿泊業、飲食サービス業	1,224	2,082	3,798	2,108	415,766
N 生活関連サービス業、娯楽業	707	1,282	2,329	1,439	169,344
O 教育、学習支援業	533	1,244	3,096	1,145	143,851
P 医療、福祉	3,479	6,660	13,482	6,763	574,571
Q 複合サービス事業	254	285	345	322	21,080
R サービス業(他に分類されないもの)	387	643	1,227	759	409,812



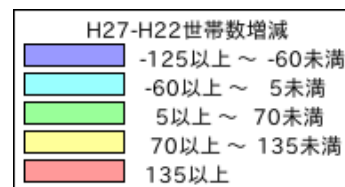
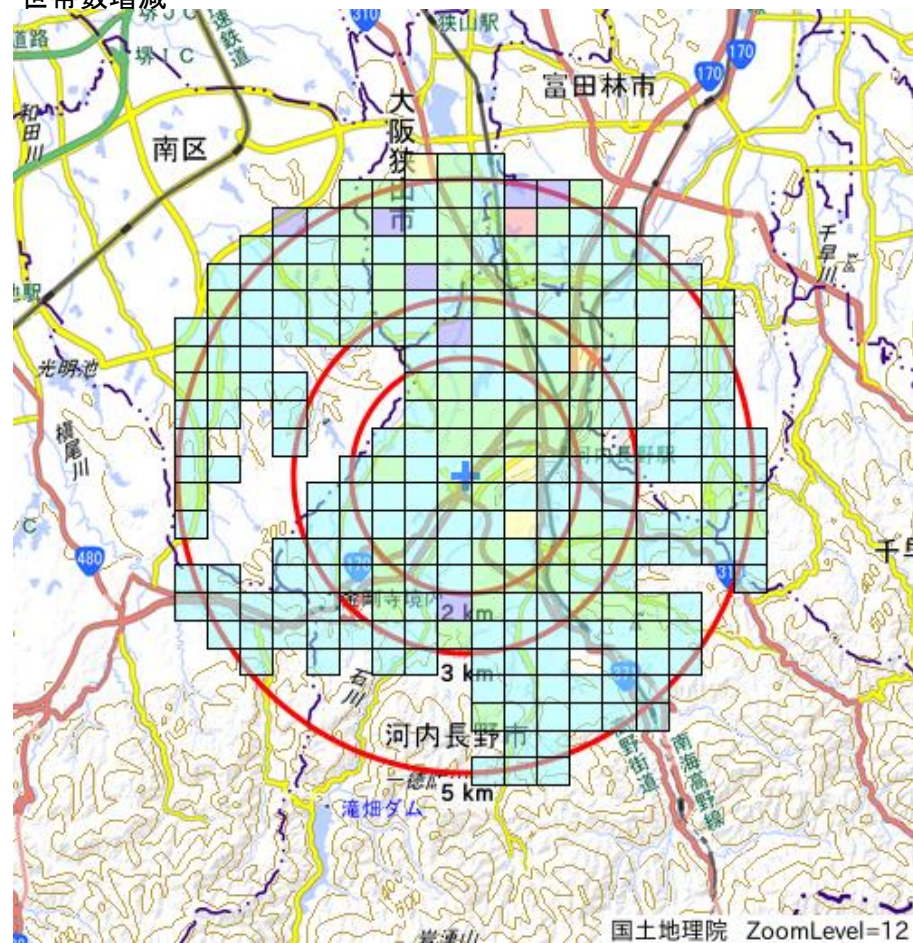
データ名	半径2km	半径3km	半径5km	河内長野市	大阪府
従業者規模別 (事業所数)					
1~4人	825	1,378	2,417	1,618	220,240
5~9人	266	436	741	504	78,768
10~19人	175	274	482	316	47,879
20~29人	60	94	163	108	18,039
30人以上	93	139	232	148	25,989
出向・派遣従業者のみ	6	9	14	7	2,025

データ名	半径2km	半径3km	半径5km	河内長野市	大阪府
従業者規模別 (従業者数)					
1~4人	1,805	2,947	5,116	3,419	477,134
5~9人	1,709	2,861	4,878	3,332	516,481
10~19人	2,355	3,657	6,413	4,240	647,503
20~29人	1,442	2,218	3,898	2,570	429,026
30人以上	7,119	12,270	22,517	12,005	2,322,995

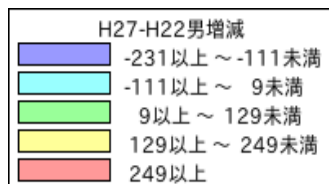
人口増減



世帯数増減



男増減



女増減

