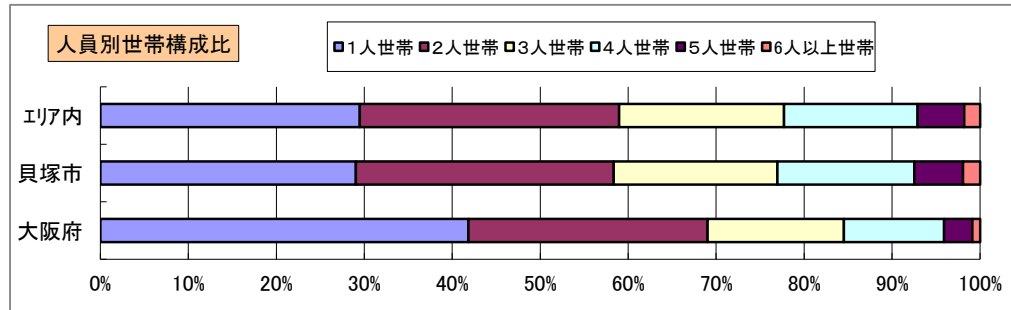
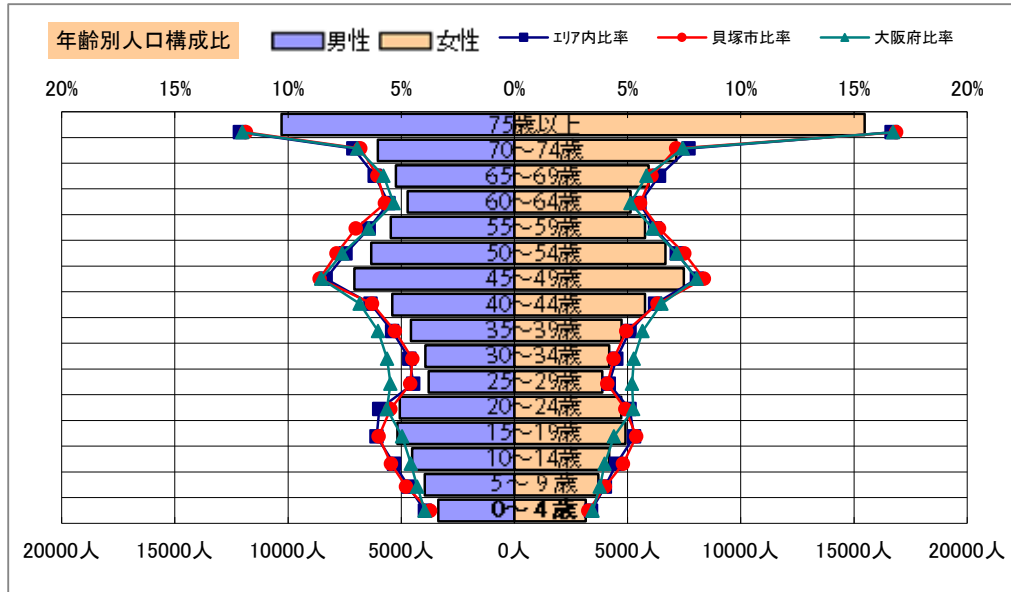


基本分析

調査地点 大阪府貝塚市三ツ松 エリア範囲 半径2km 半径3km 半径5km



データ名	人口				
	半径2km	半径3km	半径5km	貝塚市	大阪府
人口総数	31,253	65,933	180,064	84,443	8,837,685
男人口	14,965	31,667	86,186	40,482	4,235,956
女人口	16,288	34,266	93,878	43,961	4,601,729

75歳以上	4,962	9,999	25,766	12,105	1,243,742
70~74	2,527	5,313	13,182	5,843	618,732
65~69	2,062	4,367	11,169	5,065	499,249
60~64	1,672	3,743	9,848	4,712	448,981
55~59	1,751	4,034	11,228	5,598	538,085
50~54	1,978	4,407	13,000	6,421	633,679
45~49	2,412	5,082	14,562	7,095	711,919
40~44	1,997	4,048	11,163	5,276	572,362
35~39	1,755	3,508	9,303	4,267	501,482
30~34	1,225	2,676	8,121	3,716	467,024
25~29	1,076	2,454	7,668	3,630	457,956
20~24	1,455	3,281	9,784	4,333	467,195
15~19	1,659	3,568	10,082	4,752	400,821
10~14	1,721	3,315	8,698	4,279	366,145
5~9	1,586	3,013	7,668	3,660	345,940
0~4	1,151	2,420	6,501	2,917	317,414


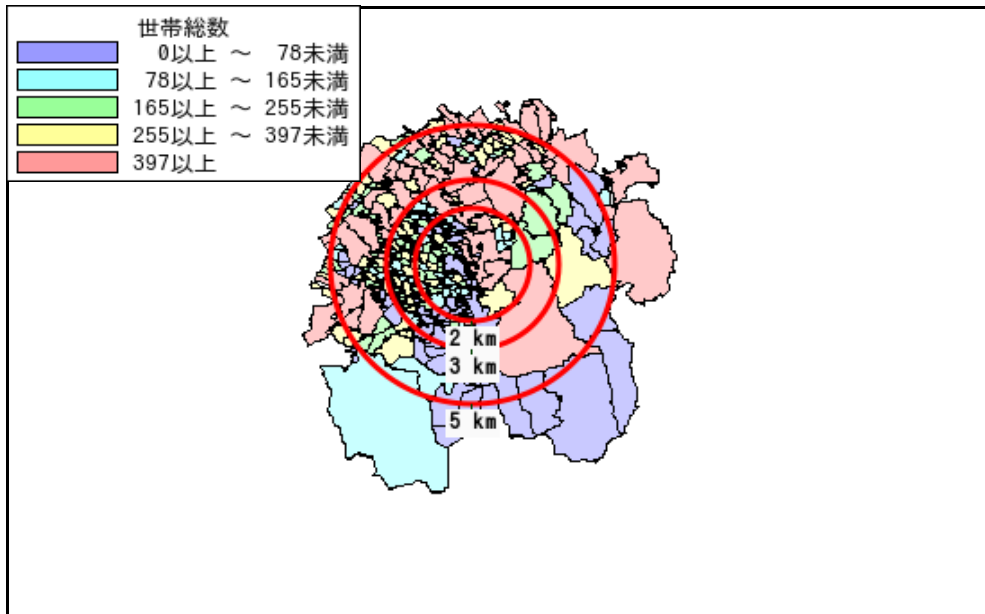
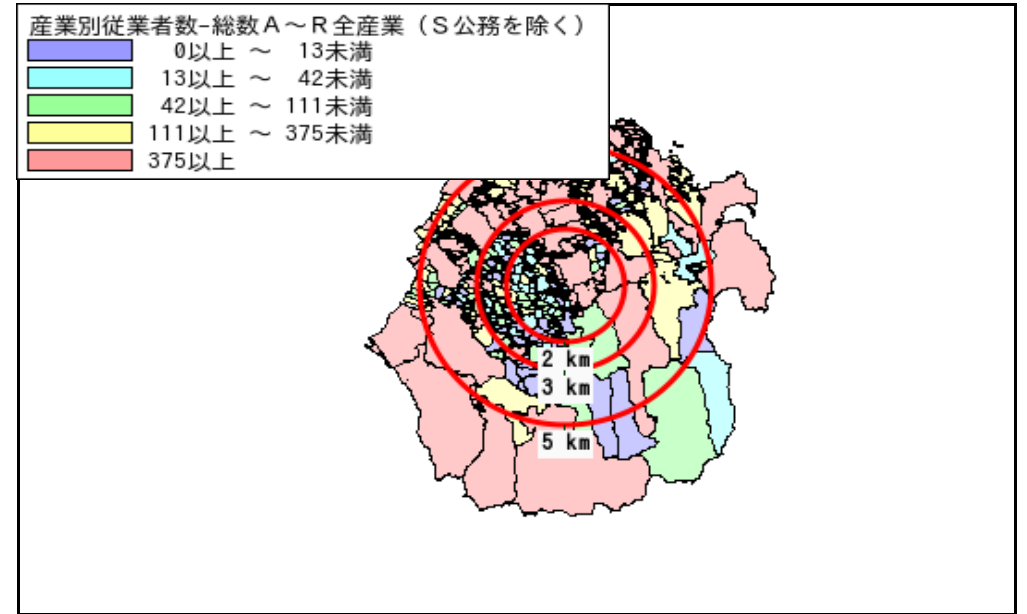

年少人口(0歳~14歳)	4,458	8,748	22,867	10,856	1,029,499
生産年齢人口(15歳~64歳)	16,980	36,802	104,757	49,800	5,199,504
老年人口(65歳以上)	9,551	19,679	50,116	23,013	2,361,723
15歳以上就業者数	12,789	27,638	77,928	37,806	3,635,394
後期高齢者数(75歳以上)	4,962	9,999	25,766	12,105	1,243,742

データ名	世帯数				
	半径2km	半径3km	半径5km	貝塚市	大阪府
一般世帯総数	11,266	24,963	71,364	33,194	4,126,995
単身世帯	2,837	6,538	21,057	9,640	1,727,107
2人以上世帯	8,429	18,425	50,307	23,554	2,399,888
核家族世帯	7,502	16,534	45,126	21,036	2,192,989
夫婦のみの世帯	2,467	5,677	15,015	6,805	774,121
夫婦と子供から成る世帯	3,829	8,131	22,303	10,519	1,020,391
6歳未満世帯員のいる世帯	1,072	2,205	5,981	2,723	296,413
65歳以上世帯員のいる世帯	5,335	11,677	30,888	14,506	1,568,487
持ち家世帯	8,603	18,781	48,842	22,371	2,249,351
民営借家世帯	1,111	2,710	13,304	5,932	1,371,914

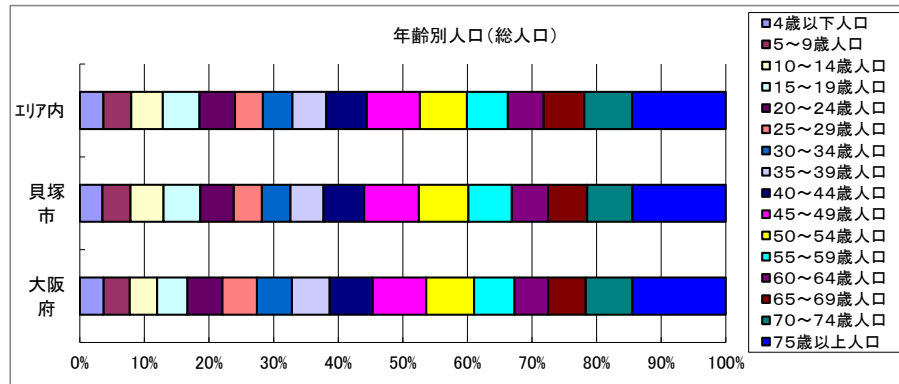
周辺地図



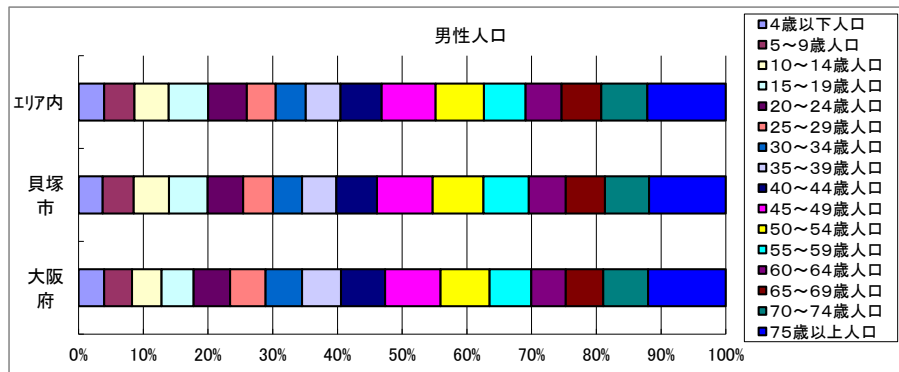
かかる小地域



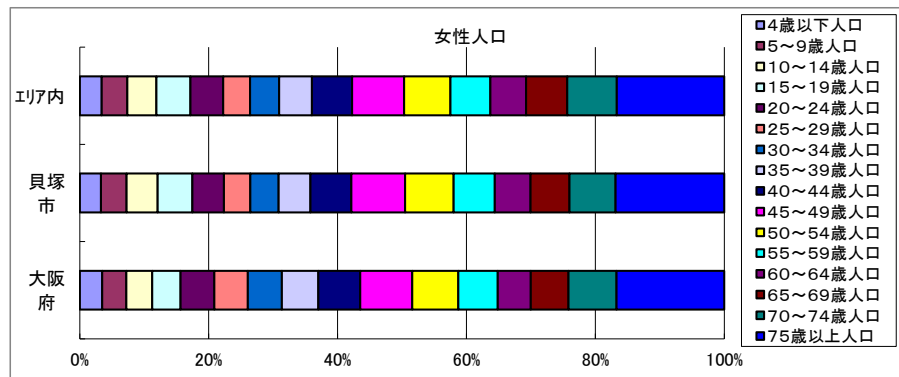
年齢別人口



データ名	半径2km	半径3km	半径5km	貝塚市	大阪府
総人口	31,253	65,933	180,064	84,443	8,837,685
4歳以下人口	1,151	2,420	6,501	2,917	317,414
5～9歳人口	1,586	3,013	7,668	3,660	345,940
10～14歳人口	1,721	3,315	8,698	4,279	366,145
15～19歳人口	1,659	3,568	10,082	4,752	400,821
20～24歳人口	1,455	3,281	9,784	4,333	467,195
25～29歳人口	1,076	2,454	7,668	3,630	457,956
30～34歳人口	1,225	2,676	8,121	3,716	467,024
35～39歳人口	1,755	3,508	9,303	4,267	501,482
40～44歳人口	1,997	4,048	11,163	5,276	572,362
45～49歳人口	2,412	5,082	14,562	7,095	711,919
50～54歳人口	1,978	4,407	13,000	6,421	633,679
55～59歳人口	1,751	4,034	11,228	5,598	538,085
60～64歳人口	1,672	3,743	9,848	4,712	448,981
65～69歳人口	2,062	4,367	11,169	5,065	499,249
70～74歳人口	2,527	5,313	13,182	5,843	618,732
75歳以上人口	4,962	9,999	25,766	12,105	1,243,742

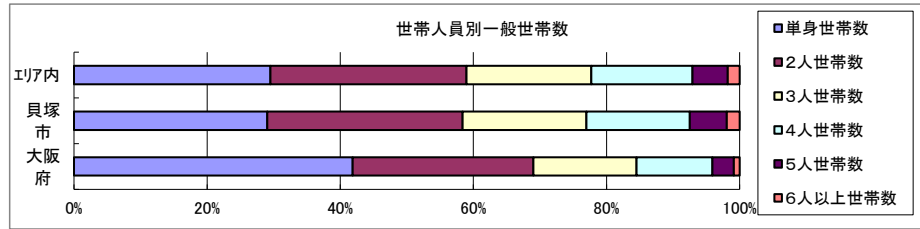


データ名	半径2km	半径3km	半径5km	貝塚市	大阪府
男性総人口	14,965	31,667	86,186	40,482	4,235,956
4歳以下人口	553	1,246	3,357	1,492	162,354
5～9歳人口	825	1,589	3,961	1,916	176,474
10～14歳人口	873	1,707	4,517	2,186	187,534
15～19歳人口	868	1,887	5,173	2,404	203,718
20～24歳人口	789	1,765	5,065	2,195	231,542
25～29歳人口	556	1,240	3,791	1,842	224,908
30～34歳人口	572	1,283	3,937	1,804	230,653
35～39歳人口	855	1,733	4,578	2,113	247,335
40～44歳人口	960	1,921	5,391	2,519	280,736
45～49歳人口	1,184	2,469	7,076	3,447	350,481
50～54歳人口	990	2,147	6,332	3,150	311,958
55～59歳人口	887	1,982	5,460	2,809	264,101
60～64歳人口	771	1,753	4,713	2,291	218,762
65～69歳人口	969	2,011	5,237	2,424	237,306
70～74歳人口	1,154	2,429	6,033	2,727	284,877
75歳以上人口	2,012	4,090	10,290	4,753	493,162



データ名	半径2km	半径3km	半径5km	貝塚市	大阪府
女性総人口	16,288	34,266	93,878	43,961	4,601,729
4歳以下人口	598	1,175	3,144	1,425	155,060
5～9歳人口	761	1,423	3,708	1,744	169,466
10～14歳人口	847	1,608	4,180	2,093	178,611
15～19歳人口	791	1,681	4,909	2,348	197,103
20～24歳人口	666	1,516	4,719	2,138	235,653
25～29歳人口	521	1,215	3,876	1,788	233,048
30～34歳人口	653	1,393	4,184	1,912	236,371
35～39歳人口	899	1,776	4,725	2,154	254,147
40～44歳人口	1,037	2,127	5,772	2,757	291,626
45～49歳人口	1,228	2,612	7,486	3,648	361,438
50～54歳人口	988	2,260	6,668	3,271	321,721
55～59歳人口	865	2,053	5,788	2,789	273,984
60～64歳人口	902	1,990	5,135	2,421	230,219
65～69歳人口	1,093	2,356	5,932	2,641	261,943
70～74歳人口	1,373	2,884	7,149	3,116	333,855
75歳以上人口	2,949	5,909	15,475	7,352	750,580

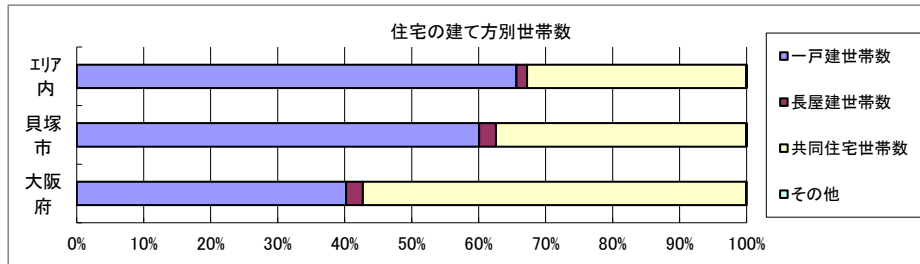
世帯数



データ名	半径2km	半径3km	半径5km	貝塚市	大阪府	
一般世帯総数	11,266	24,963	71,364	33,194	4,126,995	
世帯人員別	単身世帯数	2,837	6,538	21,057	9,640	1,727,107
	2人世帯数	3,357	7,745	21,018	9,736	1,121,971
	3人世帯数	2,177	4,809	13,381	6,175	638,834
	4人世帯数	1,865	3,896	10,841	5,161	470,392
	5人世帯数	754	1,457	3,796	1,839	133,140
	6人以上世帯数	276	518	1,271	643	35,551

親族のみの世帯	8,355	18,260	49,737	23,255	2,350,796
核家族世帯	7,502	16,534	45,126	21,036	2,192,989
その他の親族世帯	853	1,726	4,611	2,219	157,807

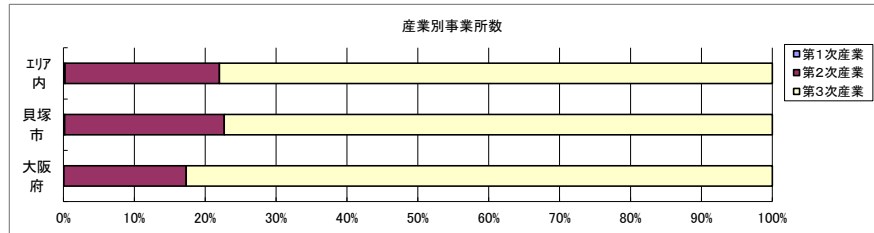
6歳未満世帯員のいる世帯	1,072	2,205	5,981	2,723	296,413
18歳未満世帯員のいる世帯	2,935	6,004	16,338	7,789	749,041
65歳以上世帯員のいる世帯	5,335	11,677	30,888	14,506	1,568,487



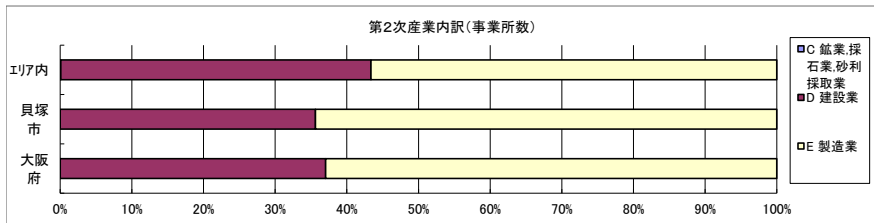
データ名	半径2km	半径3km	半径5km	貝塚市	大阪府	
主世帯数	10,933	24,352	69,870	32,450	4,045,691	
住宅形態	一戸建世帯数	8,613	17,812	45,847	19,497	1,626,462
	長屋建世帯数	139	314	1,129	804	102,115
	共同住宅世帯数	2,178	6,216	22,857	12,130	2,313,875
	1～2階建て	687	1,481	6,306	2,604	202,287
	3～5階建て	1,131	2,722	9,409	3,799	784,129
	6～10階建て	242	781	4,273	3,186	669,644
	11階建て以上	118	1,232	2,869	2,541	657,815
	その他	3	9	38	19	3,239

データ名	半径2km	半径3km	半径5km	貝塚市	大阪府	
住宅に住む一般世帯	11,076	24,631	70,660	32,799	4,090,622	
持ち家形態	持ち家世帯数	8,603	18,781	48,842	22,371	2,249,351
	民営の借家世帯数	1,111	2,710	13,304	5,932	1,371,914

経済センサス

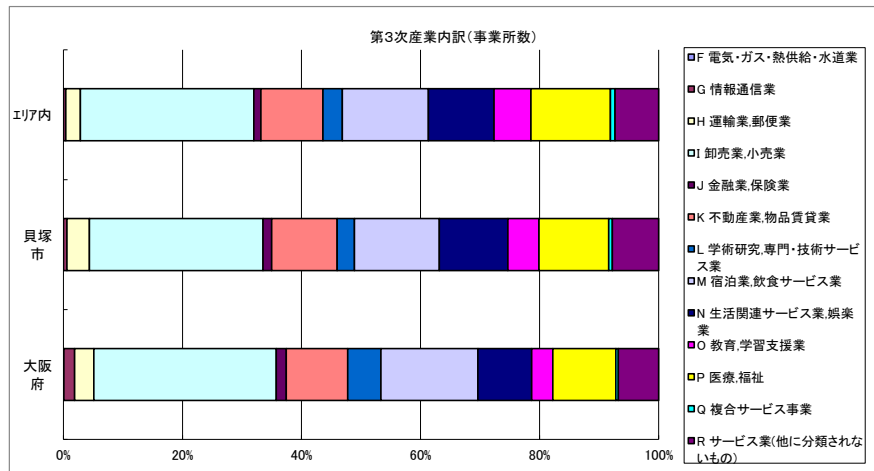


データ名	半径2km	半径3km	半径5km	貝塚市	大阪府
全産業事業所数 (S公務を除く)	926	1,948	5,642	3,295	392,940
第1次産業	2	6	12	6	292
第2次産業	240	473	1,229	741	67,782
第3次産業	684	1,471	4,401	2,548	324,866



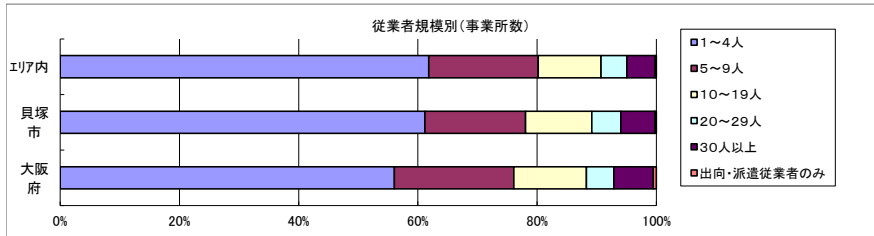
データ名	半径2km	半径3km	半径5km	貝塚市	大阪府
第2次産業内訳 (事業所数)	0	0	1	0	13
C 鉱業、採石業、砂利採取業	0	0	1	0	13
D 建設業	106	211	532	264	25,089
E 製造業	134	262	696	477	42,680

データ名	半径2km	半径3km	半径5km	貝塚市	大阪府
第2次産業内訳 (従業者数)	0	1	7	0	132
C 鉱業、採石業、砂利採取業	0	1	7	0	132
D 建設業	556	1,013	2,950	1,391	222,338
E 製造業	999	2,094	6,504	7,254	604,086



データ名	半径2km	半径3km	半径5km	貝塚市	大阪府
第3次産業内訳 (事業所数)	1	1	1	0	229
F 電気・ガス・熱供給・水道業	1	1	1	0	229
G 情報通信業	5	7	17	15	5,842
H 運輸業、郵便業	26	43	107	96	10,489
I 卸売業、小売業	178	394	1,282	743	99,597
J 金融業、保険業	7	15	53	37	5,442
K 不動産業、物品賃貸業	67	155	459	281	33,574
L 学術研究、専門・技術サービス業	23	46	143	74	18,083
M 宿泊業、飲食サービス業	82	192	637	363	52,979
N 生活関連サービス業、娯楽業	78	160	485	294	29,366
O 教育、学習支援業	58	110	272	133	11,546
P 医療、福祉	108	222	589	298	34,357
Q 複合サービス事業	5	12	34	16	1,380
R サービス業(他に分類されないもの)	46	114	322	198	21,982

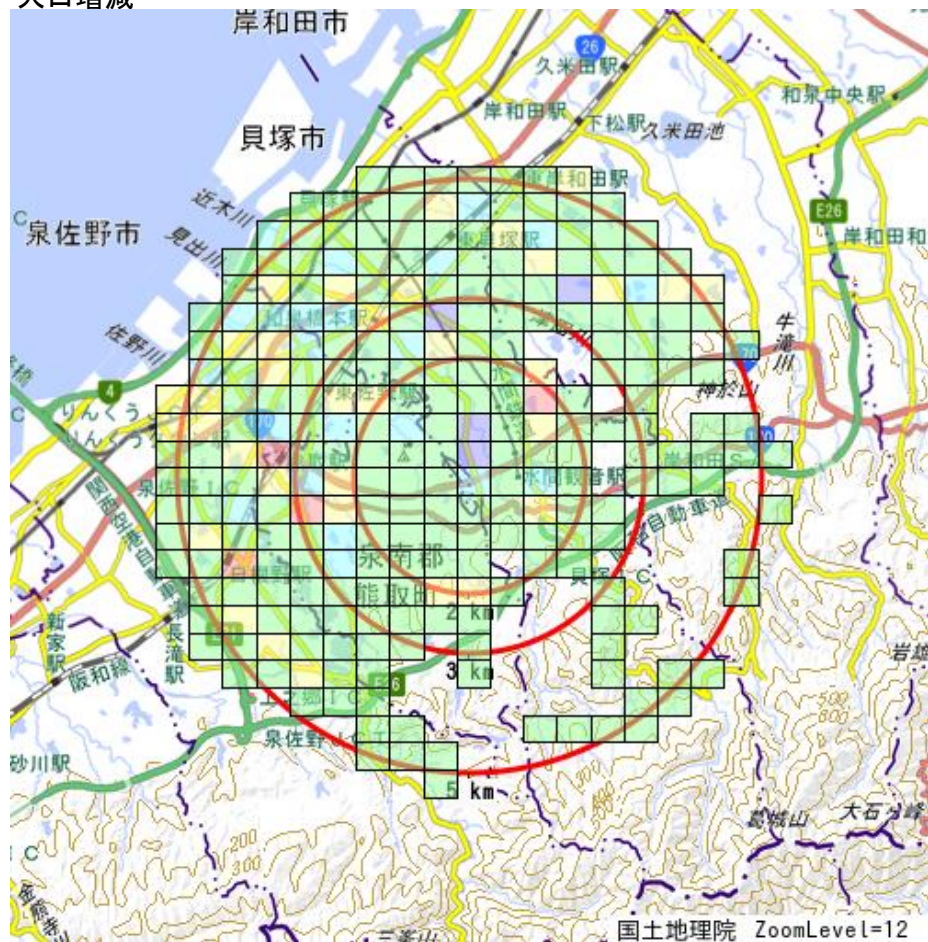
データ名	半径2km	半径3km	半径5km	貝塚市	大阪府
第3次産業内訳 (従業者数)	1	1	1	0	12,504
F 電気・ガス・熱供給・水道業	1	1	1	0	12,504
G 情報通信業	15	20	102	193	139,601
H 運輸業、郵便業	224	386	1,556	1,630	256,896
I 卸売業、小売業	1,139	2,646	9,810	5,652	1,002,387
J 金融業、保険業	39	89	448	474	124,950
K 不動産業、物品賃貸業	178	371	1,328	706	146,899
L 学術研究、専門・技術サービス業	73	152	768	267	146,694
M 宿泊業、飲食サービス業	458	1,221	4,731	2,389	415,766
N 生活関連サービス業、娯楽業	251	630	2,195	1,364	169,344
O 教育、学習支援業	507	1,058	2,175	666	143,651
P 医療、福祉	3,028	5,449	11,207	5,432	574,571
Q 複合サービス事業	22	82	415	250	21,080
R サービス業(他に分類されないもの)	273	558	2,274	1,482	409,812



データ名	半径2km	半径3km	半径5km	貝塚市	大阪府
従業者規模別 (事業所数)	597	1,266	3,487	2,016	220,240
1~4人	597	1,266	3,487	2,016	220,240
5~9人	169	348	1,036	556	78,768
10~19人	80	167	595	366	47,879
20~29人	36	74	245	160	18,039
30人以上	42	87	266	188	25,989
出向・派遣従業者のみ	2	5	12	9	2,025

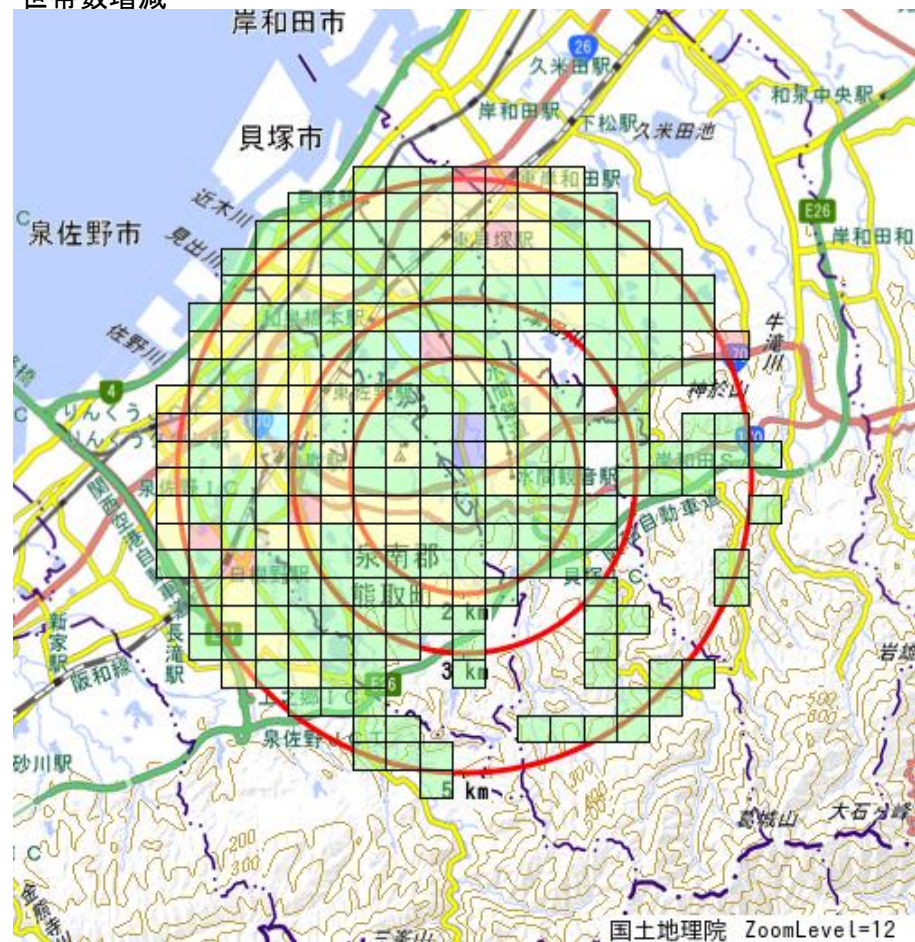
データ名	半径2km	半径3km	半径5km	貝塚市	大阪府
従業者規模別 (従業者数)	1,225	2,606	7,332	4,086	477,134
1~4人	1,225	2,606	7,332	4,086	477,134
5~9人	1,108	2,270	6,733	3,604	516,481
10~19人	1,055	2,261	8,076	5,029	647,503
20~29人	875	1,770	5,815	3,833	429,026
30人以上	3,509	6,891	18,577	12,618	2,322,995

人口増減



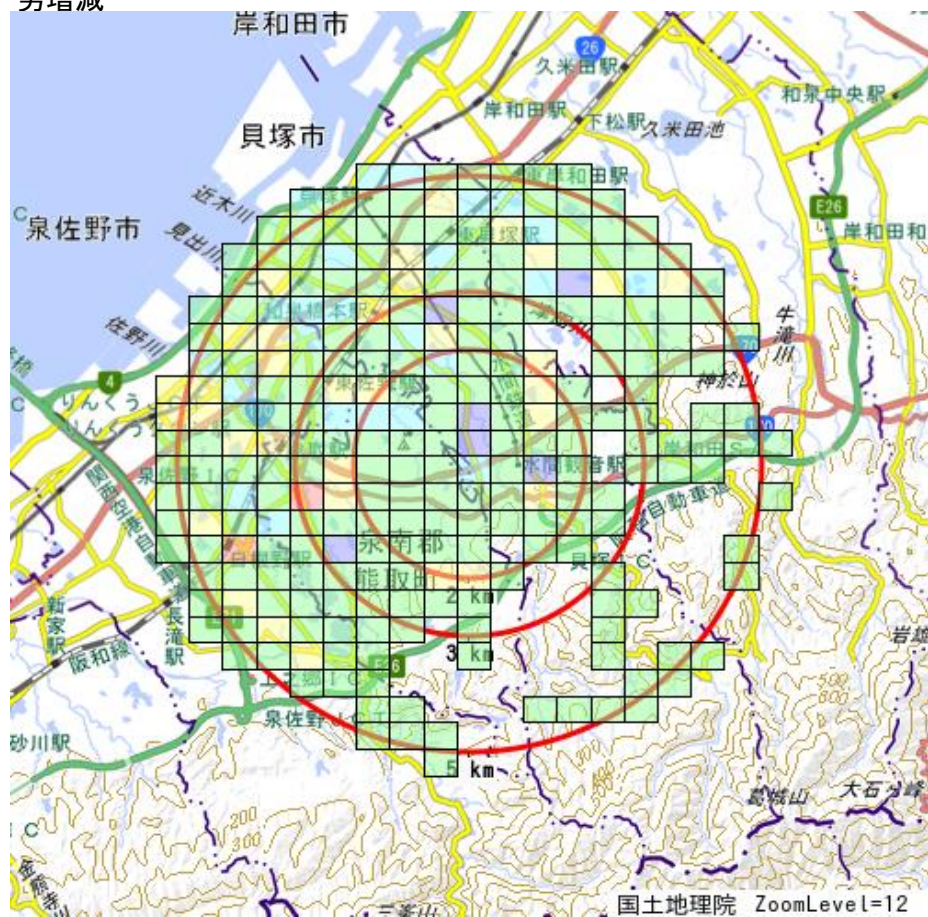
R02-H27人口増減	
Blue	-458以上 ~ -289未満
Cyan	-289以上 ~ -120未満
Green	-120以上 ~ 49未満
Yellow	49以上 ~ 218未満
Red	218以上

世帯数増減



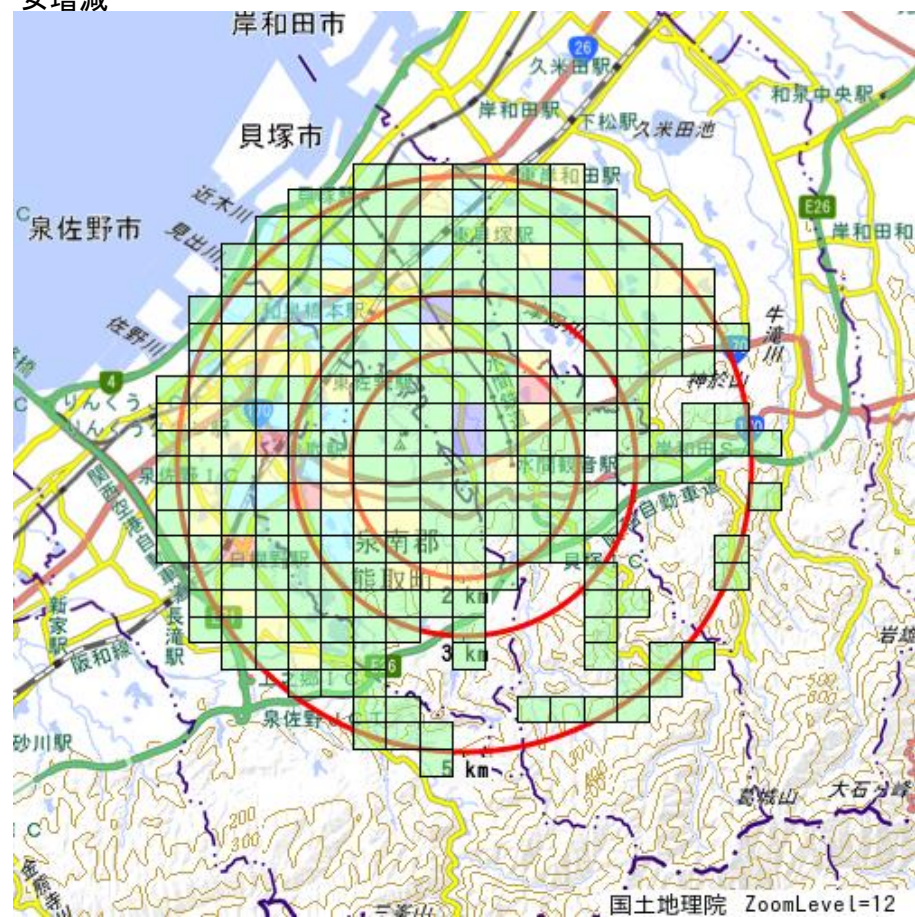
R02-H27世帯数増減	
Blue	-204以上 ~ -131未満
Cyan	-131以上 ~ -58未満
Green	-58以上 ~ 15未満
Yellow	15以上 ~ 88未満
Red	88以上

男増減



R02-H27男増減	
Blue	-227以上 ~ -142未満
Cyan	-142以上 ~ -57未満
Green	-57以上 ~ 28未満
Yellow	28以上 ~ 113未満
Red	113以上

女増減



R02-H27女増減	
Blue	-237以上 ~ -151未満
Cyan	-151以上 ~ -65未満
Green	-65以上 ~ 21未満
Yellow	21以上 ~ 107未満
Red	107以上