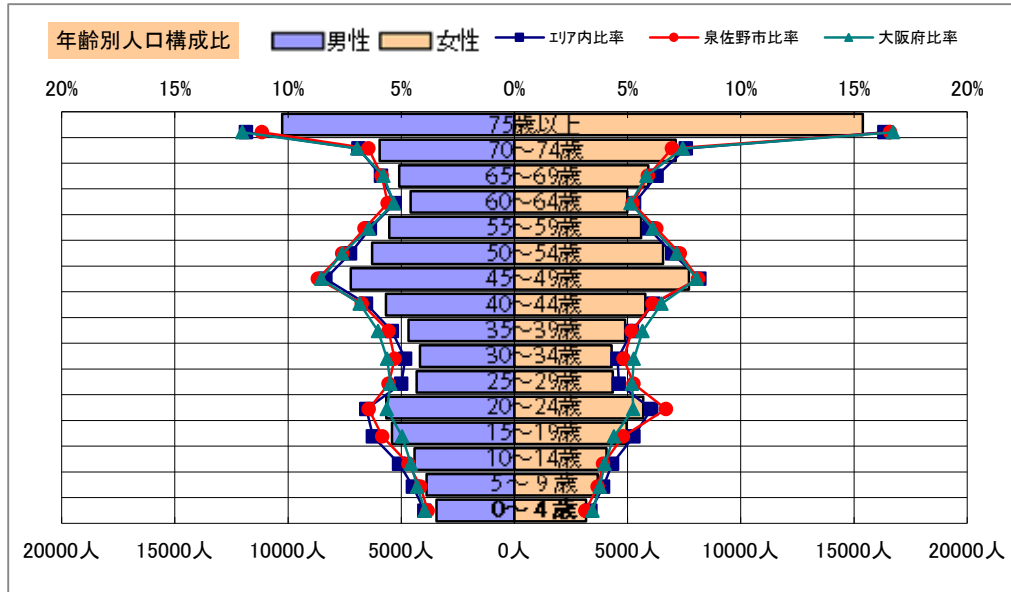


基本分析

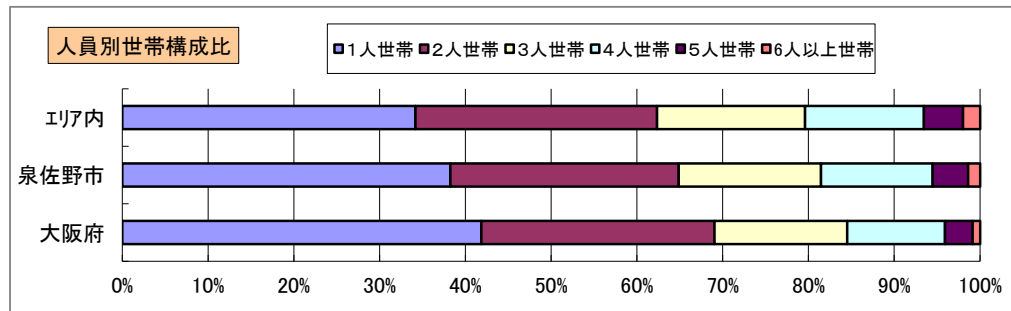
調査地点 大阪府泉佐野市長滝長滝東 エリア範囲 半径2km 半径3km 半径5km



データ名	人口				
	半径2km	半径3km	半径5km	泉佐野市	大阪府
人口総数	30,763	77,627	183,495	100,131	8,837,685
男人口	14,925	37,426	88,115	47,828	4,235,956
女人口	15,838	40,202	95,380	52,303	4,601,729

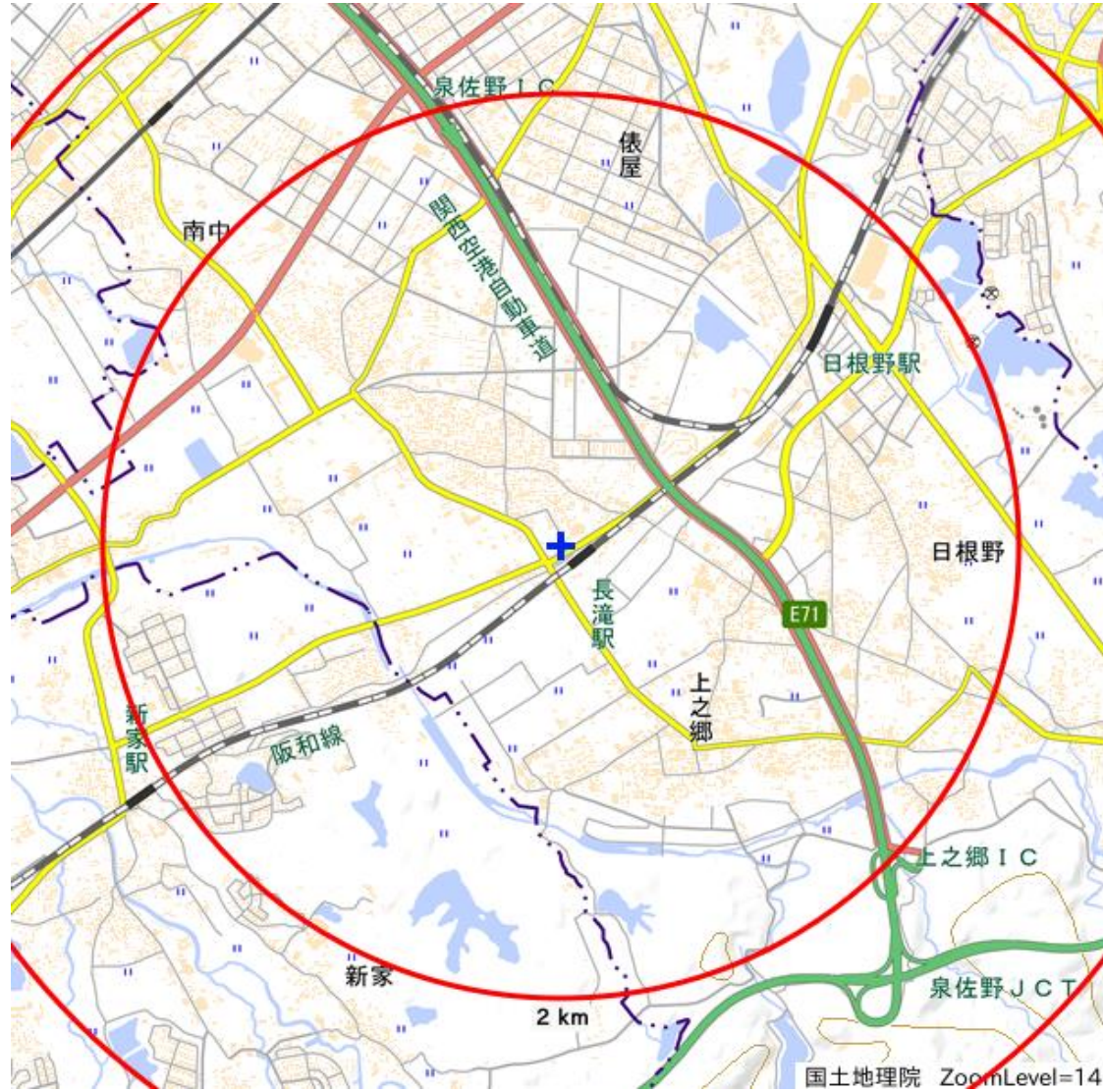
75歳以上	3,591	9,850	25,655	13,811	1,243,742
70-74	1,961	5,320	13,088	6,621	618,732
65-69	1,733	4,633	11,009	5,800	499,249
60-64	1,592	4,052	9,563	5,320	448,981
55-59	1,866	4,746	11,124	6,347	538,085
50-54	2,331	5,691	12,850	7,346	633,679
45-49	2,726	6,589	14,930	8,267	711,919
40-44	2,147	5,131	11,452	6,314	572,362
35-39	1,742	4,139	9,571	5,286	501,482
30-34	1,468	3,721	8,471	4,975	467,024
25-29	1,503	3,784	8,669	5,327	457,956
20-24	1,904	4,890	11,354	6,485	467,195
15-19	1,835	4,384	10,372	5,216	400,821
10-14	1,506	3,640	8,473	4,224	366,145
5-9	1,311	3,214	7,564	3,845	345,940
0-4	1,130	2,715	6,606	3,419	317,414

年少人口(0歳~14歳)	3,947	9,569	22,644	11,488	1,029,499
生産年齢人口(15歳~64歳)	19,113	47,126	108,354	60,883	5,199,504
老年人口(65歳以上)	7,285	19,803	49,752	26,232	2,361,723
15歳以上就業者数	14,645	35,473	80,550	46,455	3,635,394
後期高齢者数(75歳以上)	3,591	9,850	25,655	13,811	1,243,742

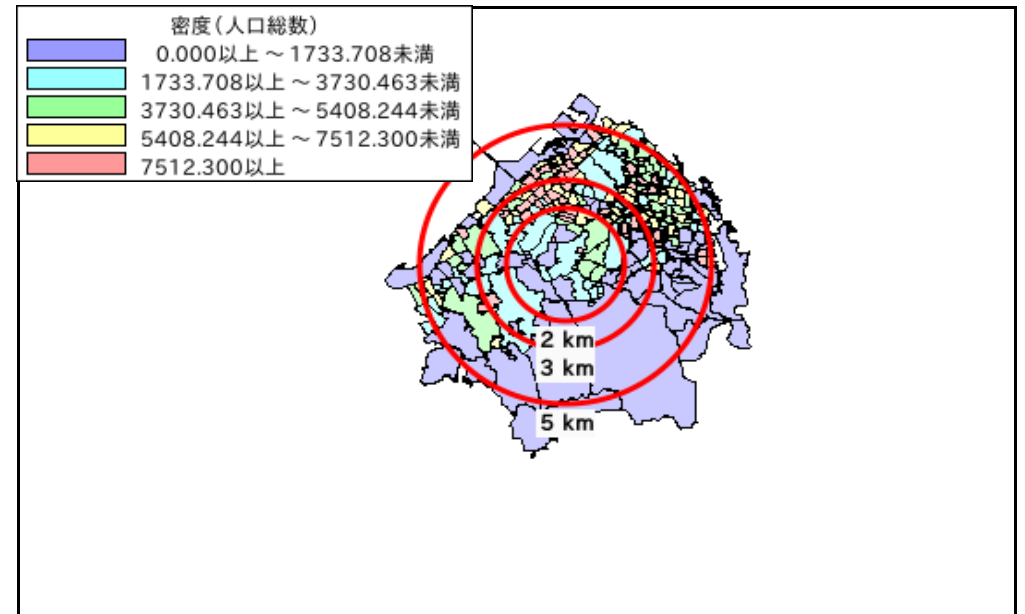
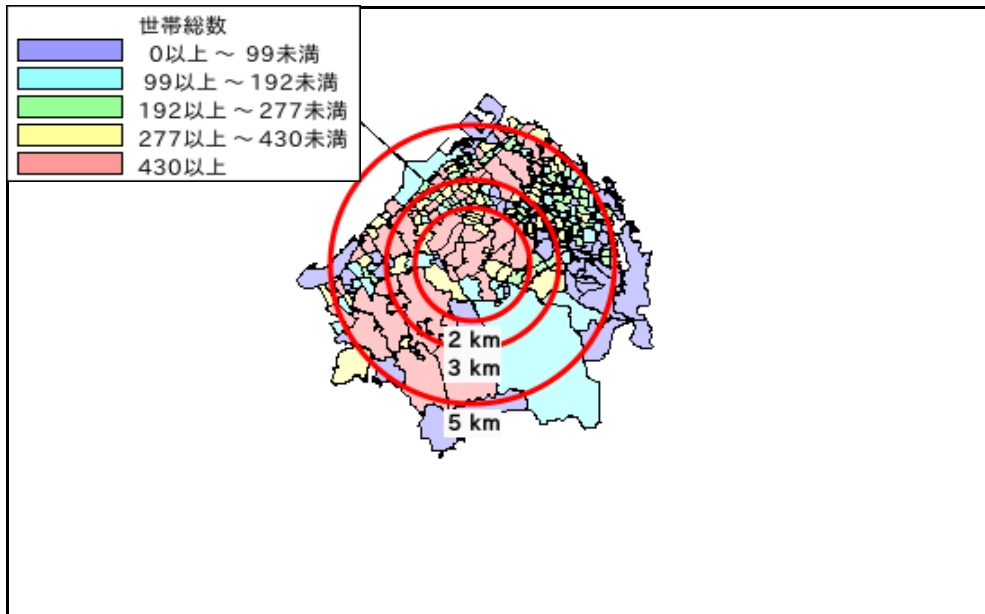
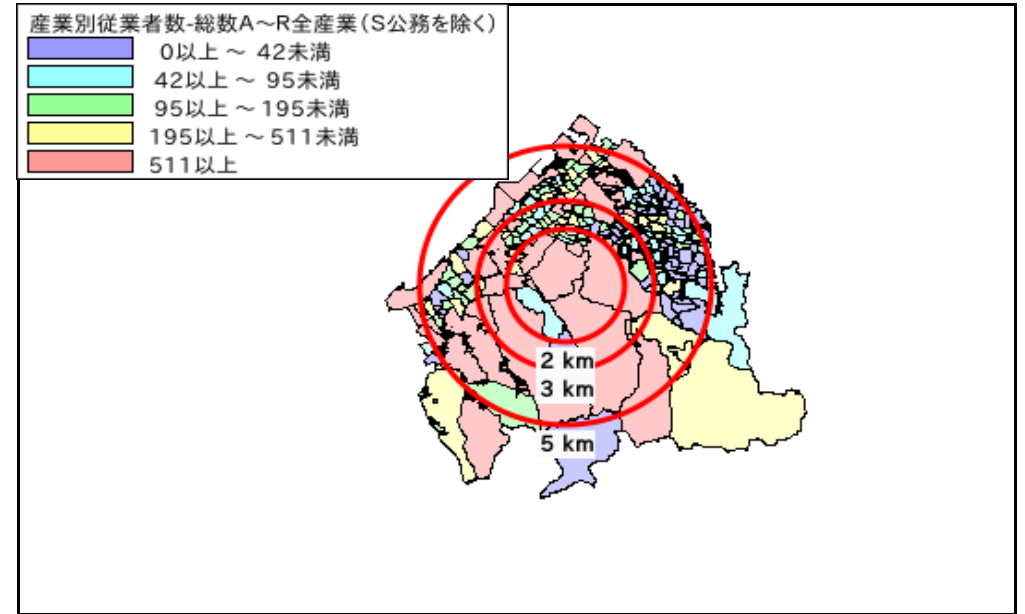
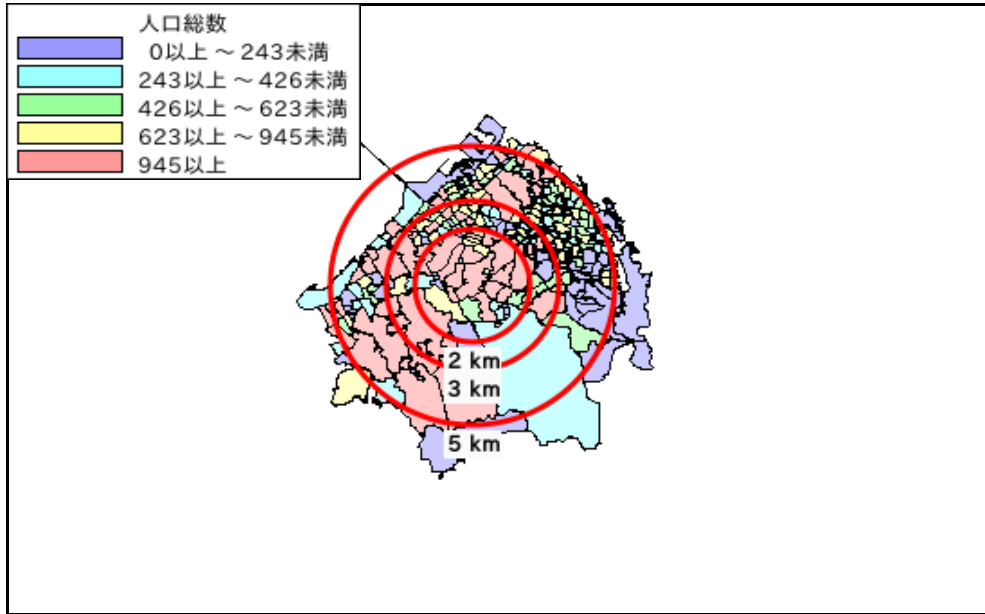


データ名	世帯数				
	半径2km	半径3km	半径5km	泉佐野市	大阪府
一般世帯総数	12,559	32,671	76,568	43,783	4,126,995
単身世帯	3,866	11,207	26,175	16,739	1,727,107
2人以上世帯	8,693	21,464	50,393	27,044	2,399,888
核家族世帯	7,764	19,319	45,230	24,257	2,192,989
夫婦のみの世帯	2,522	6,430	15,326	8,034	774,121
夫婦と子供から成る世帯	3,977	9,637	22,057	11,706	1,020,391
6歳未満世帯員のいる世帯	1,061	2,544	6,042	3,206	296,413
65歳以上世帯員のいる世帯	4,620	12,542	31,496	16,785	1,568,487
持ち家世帯	8,529	20,994	49,636	26,059	2,249,351
民営借家世帯	3,000	7,658	16,085	11,396	1,371,914

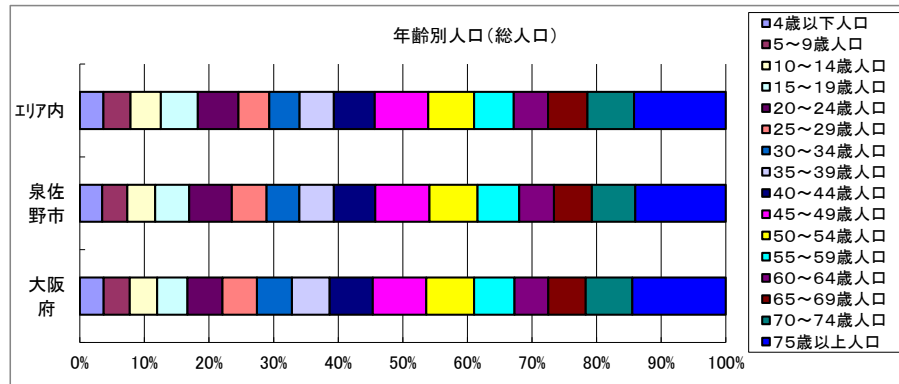
周辺地図



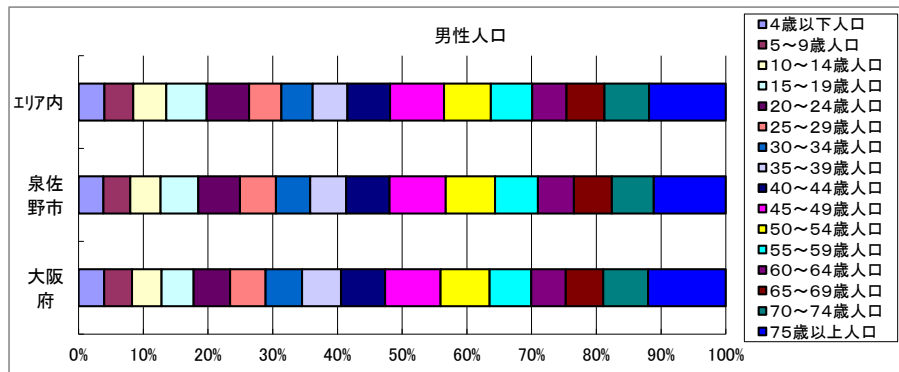
かかる小地域



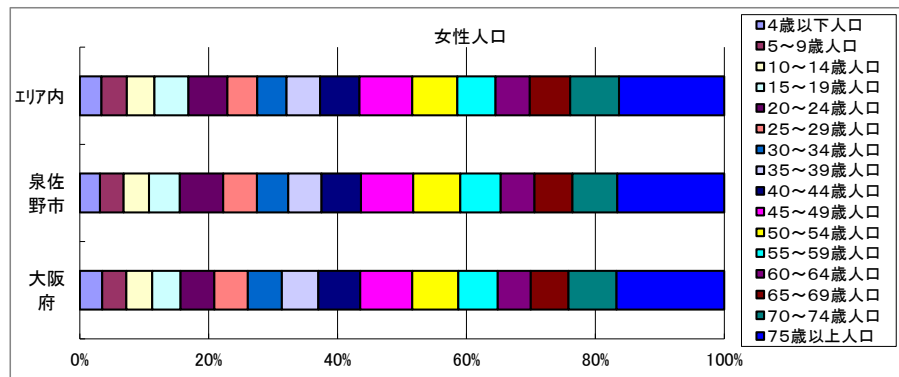
年齢別人口



データ名	半径2km	半径3km	半径5km	泉佐野市	大阪府
総人口	30,763	77,627	183,495	100,131	8,837,685
4歳以下人口	1,130	2,715	6,606	3,419	317,414
5～9歳人口	1,311	3,214	7,564	3,845	345,940
10～14歳人口	1,506	3,640	8,473	4,224	366,145
15～19歳人口	1,835	4,384	10,372	5,216	400,821
20～24歳人口	1,904	4,890	11,354	6,485	467,195
25～29歳人口	1,503	3,784	8,669	5,327	457,956
30～34歳人口	1,468	3,721	8,471	4,975	467,024
35～39歳人口	1,742	4,139	9,571	5,286	501,482
40～44歳人口	2,147	5,131	11,452	6,314	572,362
45～49歳人口	2,726	6,589	14,930	8,267	711,919
50～54歳人口	2,331	5,691	12,850	7,346	633,679
55～59歳人口	1,866	4,746	11,124	6,347	538,085
60～64歳人口	1,592	4,052	9,563	5,320	448,981
65～69歳人口	1,733	4,633	11,009	5,800	499,249
70～74歳人口	1,961	5,320	13,088	6,621	618,732
75歳以上人口	3,591	9,850	25,655	13,811	1,243,742

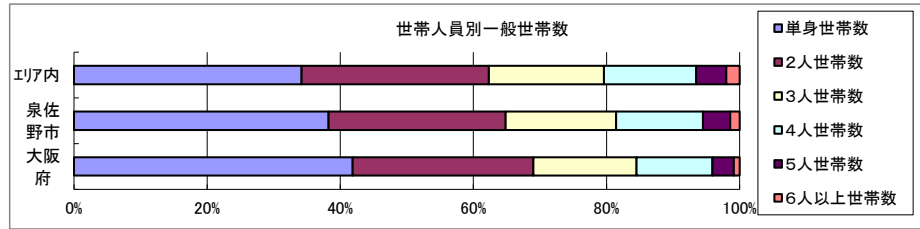


データ名	半径2km	半径3km	半径5km	泉佐野市	大阪府
男性総人口	14,925	37,426	88,115	47,828	4,235,956
4歳以下人口	581	1,419	3,441	1,798	162,354
5～9歳人口	660	1,638	3,877	1,942	176,474
10～14歳人口	773	1,903	4,411	2,196	187,534
15～19歳人口	959	2,287	5,411	2,737	203,718
20～24歳人口	954	2,413	5,664	3,019	231,542
25～29歳人口	753	1,858	4,321	2,604	224,908
30～34歳人口	729	1,839	4,175	2,482	230,653
35～39歳人口	843	2,028	4,678	2,603	247,335
40～44歳人口	1,057	2,555	5,674	3,158	280,736
45～49歳人口	1,349	3,209	7,227	4,068	350,481
50～54歳人口	1,123	2,748	6,283	3,566	311,958
55～59歳人口	901	2,340	5,526	3,104	264,101
60～64歳人口	803	1,981	4,580	2,621	218,762
65～69歳人口	813	2,146	5,092	2,749	237,306
70～74歳人口	910	2,475	5,958	3,021	284,877
75歳以上人口	1,467	3,932	10,260	5,227	493,162



データ名	半径2km	半径3km	半径5km	泉佐野市	大阪府
女性総人口	15,838	40,202	95,380	52,303	4,601,729
4歳以下人口	549	1,296	3,166	1,621	155,060
5～9歳人口	652	1,576	3,687	1,903	169,466
10～14歳人口	733	1,738	4,062	2,028	178,611
15～19歳人口	876	2,097	4,961	2,479	197,103
20～24歳人口	950	2,477	5,689	3,466	235,653
25～29歳人口	750	1,926	4,348	2,723	233,048
30～34歳人口	739	1,882	4,295	2,493	236,371
35～39歳人口	899	2,111	4,892	2,683	254,147
40～44歳人口	1,090	2,575	5,778	3,156	291,626
45～49歳人口	1,377	3,381	7,703	4,199	361,438
50～54歳人口	1,208	2,943	6,567	3,780	321,721
55～59歳人口	965	2,406	5,598	3,243	273,984
60～64歳人口	789	2,072	4,982	2,699	230,219
65～69歳人口	920	2,487	5,917	3,051	261,943
70～74歳人口	1,052	2,844	7,130	3,600	333,855
75歳以上人口	2,124	5,919	15,395	8,584	750,580

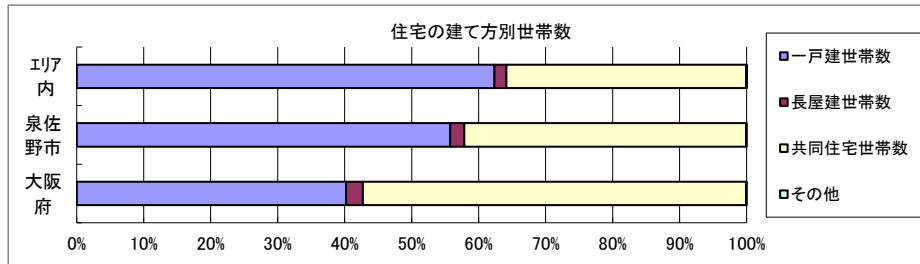
世帯数



データ名	半径2km	半径3km	半径5km	泉佐野市	大阪府	
一般世帯総数	12,559	32,671	76,568	43,783	4,126,995	
世帯人員別	単身世帯数	3,866	11,207	26,175	16,739	1,727,107
	2人世帯数	3,503	8,986	21,563	11,662	1,121,971
	3人世帯数	2,408	5,781	13,216	7,263	638,834
	4人世帯数	1,944	4,650	10,597	5,706	470,392
	5人世帯数	618	1,506	3,492	1,799	133,140
	6人以上世帯数	220	541	1,525	614	35,551

親族世帯	8,604	21,232	49,866	26,731	2,350,796
核家族世帯	7,764	19,319	45,230	24,257	2,192,989
その他の親族世帯	840	1,913	4,637	2,474	157,807

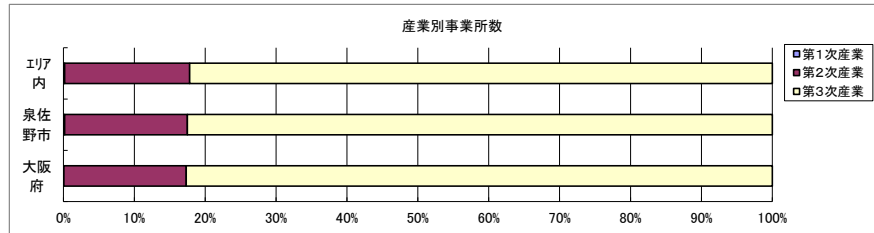
6歳未満世帯員のいる世帯	1,061	2,544	6,042	3,206	296,413
18歳未満世帯員のいる世帯	2,931	6,980	16,121	8,504	749,041
65歳以上世帯員のいる世帯	4,620	12,542	31,496	16,785	1,568,487



データ名	半径2km	半径3km	半径5km	泉佐野市	大阪府	
主世帯数	12,315	31,997	74,249	42,461	4,045,691	
住宅形態	一戸建世帯数	7,892	18,764	46,297	23,677	1,626,462
	長屋建世帯数	157	462	1,335	897	102,115
	共同住宅世帯数	4,257	12,753	26,567	17,848	2,313,875
	1～2階建て	1,544	3,459	6,736	4,715	202,287
	3～5階建て	1,289	4,554	10,882	7,170	784,129
	6～10階建て	788	2,577	5,399	3,562	669,644
	11階建て以上	636	2,162	3,550	2,401	657,815
	その他	9	18	50	39	3,239

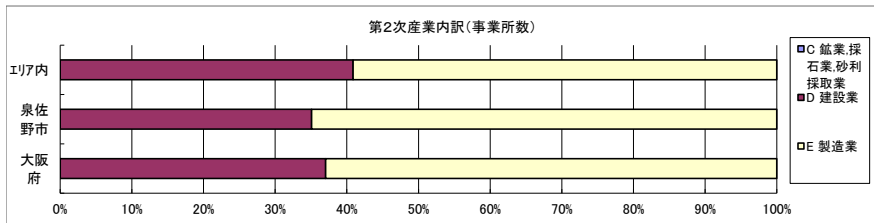
データ名	半径2km	半径3km	半径5km	泉佐野市	大阪府	
住宅に住む一般世帯	12,466	32,384	75,130	43,015	4,090,622	
持ち家形態	持ち家世帯数	8,529	20,994	49,636	26,059	2,249,351
	民営の借家世帯数	3,000	7,658	16,085	11,396	1,371,914

経済センサス



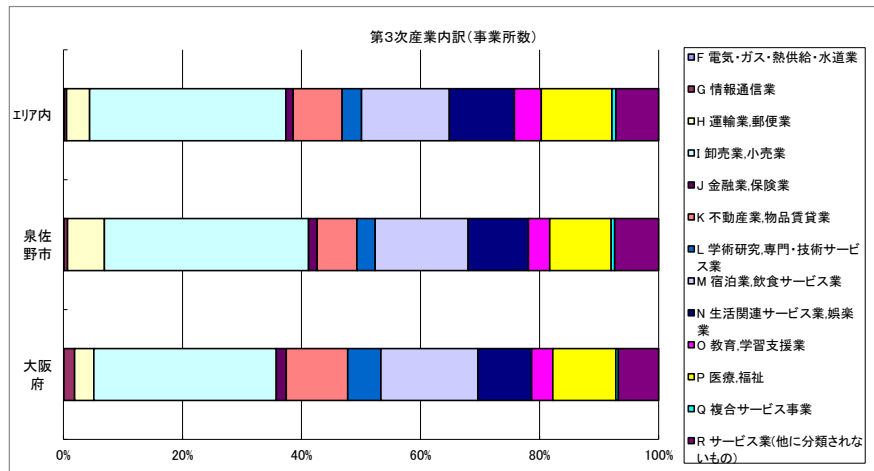
データ名	半径2km	半径3km	半径5km	泉佐野市	大阪府
全産業事業所数 (S公務を除く)	760	2,267	6,775	4,694	392,940
第1次産業	2	5	11	8	292
第2次産業	228	472	1,196	812	67,782
第3次産業	530	1,791	5,568	3,874	324,866

データ名	半径2km	半径3km	半径5km	泉佐野市	大阪府
全産業従業者数 (S公務を除く)	6,248	19,976	63,517	53,093	4,393,139
第1次産業	11	21	48	40	2,428
第2次産業	1,431	3,363	10,883	9,699	826,556
第3次産業	4,806	16,593	52,586	43,354	3,564,155



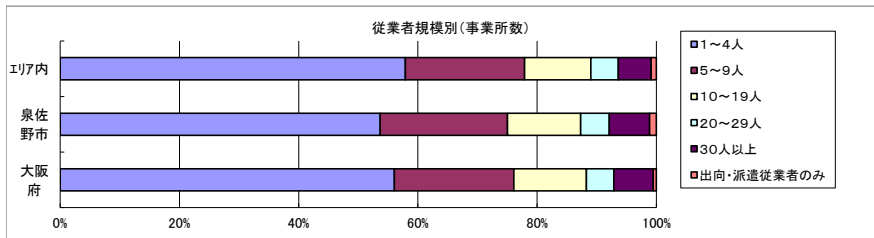
データ名	半径2km	半径3km	半径5km	泉佐野市	大阪府
第2次産業内訳 (事業所数)					
C 鉱業、採石業、砂利採取業	0	0	0	0	13
D 建設業	79	182	489	285	25,089
E 製造業	149	290	707	527	42,680

データ名	半径2km	半径3km	半径5km	泉佐野市	大阪府
第2次産業内訳 (従業者数)					
C 鉱業、採石業、砂利採取業	0	0	0	0	132
D 建設業	462	1,031	2,771	1,705	222,338
E 製造業	969	2,332	8,112	7,994	604,086



データ名	半径2km	半径3km	半径5km	泉佐野市	大阪府
第3次産業内訳 (事業所数)					
F 電気・ガス・熱供給・水道業	0	0	8	4	229
G 情報通信業	2	6	22	23	5,842
H 運輸業、郵便業	27	60	215	240	10,489
I 卸売業、小売業	191	545	1,836	1,328	99,597
J 金融業、保険業	5	24	69	56	5,442
K 不動産業、物品賃貸業	39	124	457	259	33,574
L 学術研究、専門・技術サービス業	12	65	181	119	18,083
M 宿泊業、飲食サービス業	56	286	821	605	52,979
N 生活関連サービス業、娯楽業	57	218	610	392	29,366
O 教育、学習支援業	21	83	252	139	11,546
P 医療、福祉	63	218	660	400	34,357
Q 複合サービス事業	5	11	37	23	1,380
R サービス業(他に分類されないもの)	52	151	400	286	21,982

データ名	半径2km	半径3km	半径5km	泉佐野市	大阪府
第3次産業内訳 (従業者数)					
F 電気・ガス・熱供給・水道業	0	2	66	30	12,504
G 情報通信業	6	28	145	193	139,601
H 運輸業、郵便業	530	1,225	4,808	6,570	256,896
I 卸売業、小売業	1,735	4,729	14,323	11,741	1,002,387
J 金融業、保険業	33	259	868	1,058	124,950
K 不動産業、物品賃貸業	241	610	1,608	1,157	146,899
L 学術研究、専門・技術サービス業	37	454	982	554	146,694
M 宿泊業、飲食サービス業	358	2,073	6,761	5,750	415,766
N 生活関連サービス業、娯楽業	321	1,174	3,184	2,275	169,344
O 教育、学習支援業	160	589	2,084	1,021	143,651
P 医療、福祉	890	3,452	12,178	7,348	574,571
Q 複合サービス事業	59	111	681	508	21,080
R サービス業(他に分類されないもの)	436	1,887	4,898	5,149	409,812



データ名	半径2km	半径3km	半径5km	泉佐野市	大阪府
従業者規模別 (事業所数)					
1~4人	445	1,338	3,923	2,520	220,240
5~9人	85	443	1,355	1,002	78,768
10~19人	15	258	752	576	47,879
20~29人	36	102	312	225	18,038
30人以上	36	119	373	318	25,989
出向・派遣従業者のみ	0	6	60	53	2,025

データ名	半径2km	半径3km	半径5km	泉佐野市	大阪府
従業者規模別 (従業者数)					
1~4人	938	2,875	8,468	5,632	477,134
5~9人	1,002	2,908	8,915	6,536	516,481
10~19人	1,175	3,525	10,232	7,825	647,503
20~29人	862	2,412	7,398	5,346	429,026
30人以上	2,270	8,257	28,504	27,754	2,322,995

人口増減



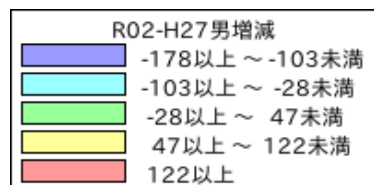
R02-H27人口増減	
■	-377以上 ~ -224未満
■	-224以上 ~ -71未満
■	-71以上 ~ 82未満
■	82以上 ~ 235未満
■	235以上

世帯数増減



R02-H27世帯数増減	
■	-60以上 ~ -7未満
■	-7以上 ~ 46未満
■	46以上 ~ 99未満
■	99以上 ~ 152未満
■	152以上

男増減



女増減

