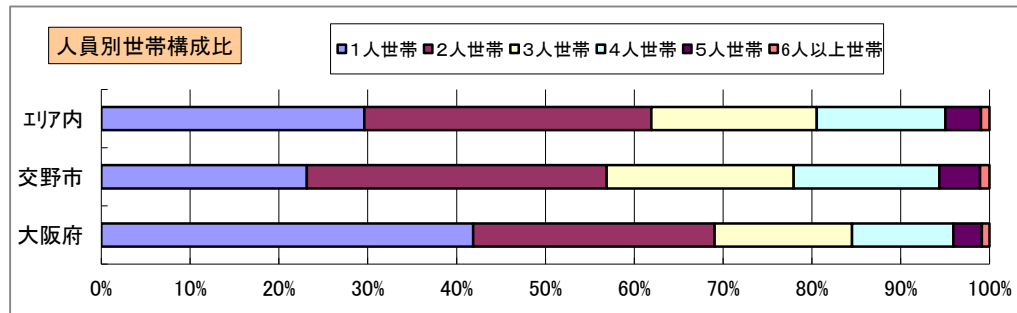
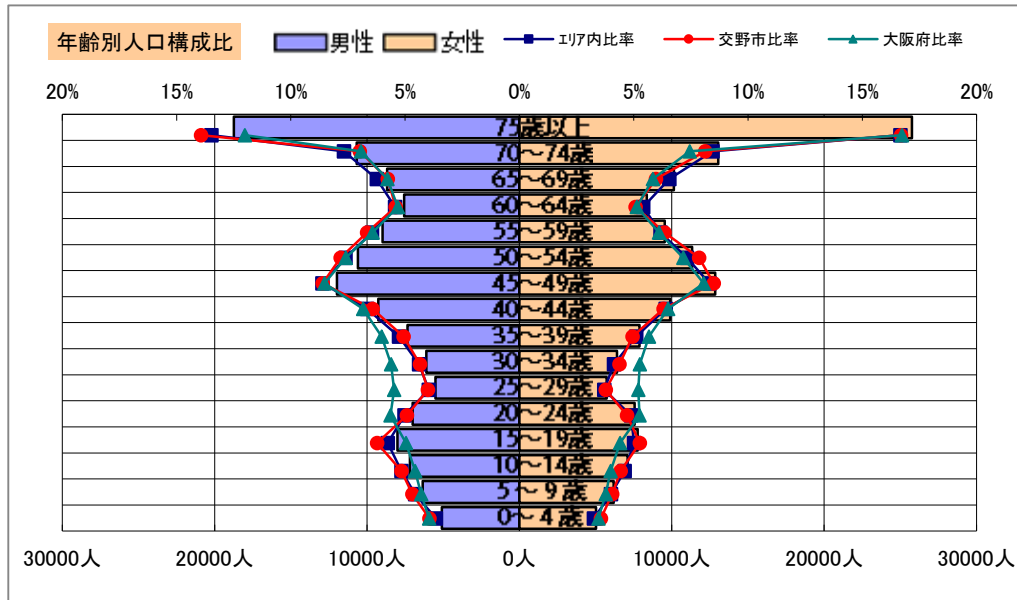


# 基本分析

調査地点 大阪府交野市倉治一丁目 エリア範囲 半径2km 半径3km 半径5km



データ名	人口				
	半径2km	半径3km	半径5km	交野市	大阪府
人口総数	46,632	97,955	311,601	75,033	8,837,685
男人口	22,459	46,824	148,274	35,805	4,235,956
女人口	24,173	51,131	163,328	39,228	4,601,729

75歳以上	5,864	13,987	44,507	11,509	1,243,742
70-74	3,227	7,411	23,723	5,676	618,732
65-69	2,663	5,905	18,821	4,396	499,249
60-64	2,400	5,054	15,933	3,920	448,981
55-59	2,870	5,904	18,514	4,860	538,085
50-54	3,329	7,077	21,919	5,868	633,679
45-49	3,895	8,054	24,839	6,403	711,919
40-44	3,019	6,057	19,161	4,765	572,362
35-39	2,458	4,833	15,224	3,747	501,482
30-34	2,010	4,048	12,509	3,266	467,024
25-29	1,787	3,723	11,250	2,907	457,956
20-24	2,239	4,495	14,551	3,599	467,195
15-19	2,574	5,050	15,760	4,286	400,821
10-14	2,323	4,636	14,291	3,577	366,145
5-9	2,113	3,950	12,520	3,261	345,940
0-4	1,673	3,214	10,117	2,803	317,414

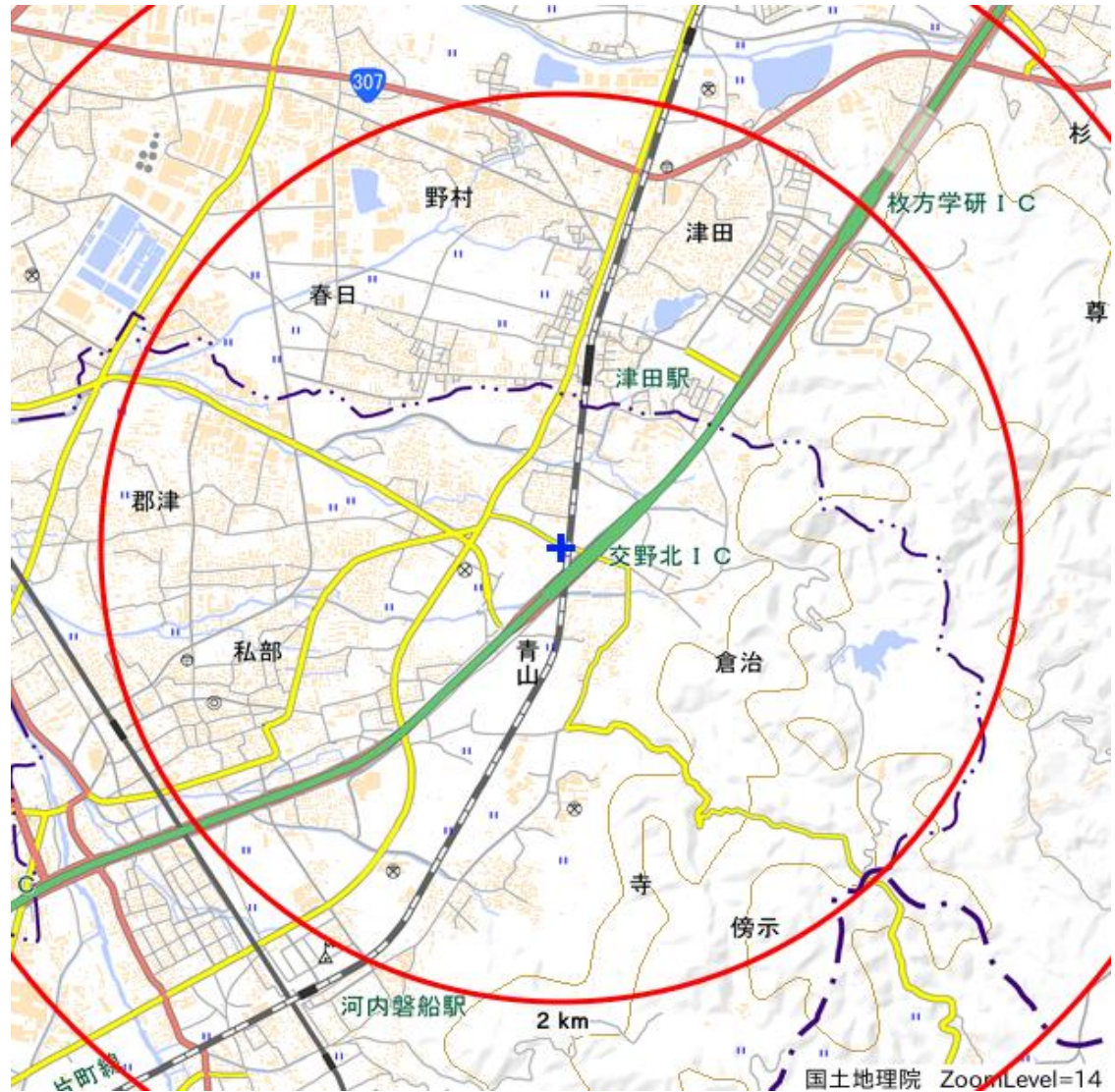
年少人口(0歳~14歳)	6,110	11,800	36,928	9,641	1,029,499
生産年齢人口(15歳~64歳)	26,582	54,296	169,660	43,621	5,199,504
老年人口(65歳以上)	11,753	27,303	87,051	21,581	2,361,723
15歳以上就業者数※	-	-	-	-	-
後期高齢者数(75歳以上)	5,864	13,987	44,507	11,509	1,243,742

データ名	世帯数				
	半径2km	半径3km	半径5km	交野市	大阪府
一般世帯総数	17,781	39,305	129,659	29,517	4,126,995
単身世帯	4,273	10,570	38,411	6,832	1,727,107
2人以上世帯	13,508	28,735	91,248	22,685	2,399,888
核家族世帯	12,248	25,969	82,112	21,210	2,192,989
夫婦のみの世帯	4,127	9,275	29,490	7,565	774,121
夫婦と子供から成る世帯	6,364	12,670	40,010	10,525	1,020,391
6歳未満世帯員のいる世帯	1,587	3,026	9,541	2,630	296,413
65歳以上世帯員のいる世帯	7,294	17,115	54,478	13,515	1,568,487
持ち家世帯	14,020	28,708	90,774	22,718	2,249,351
民営借家世帯	3,130	6,706	22,223	4,164	1,371,914

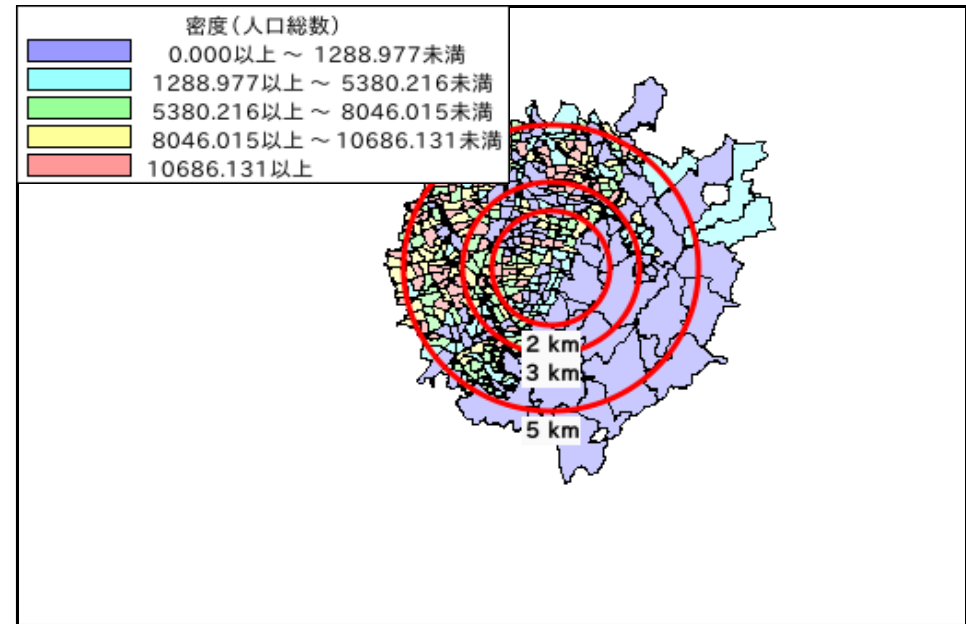
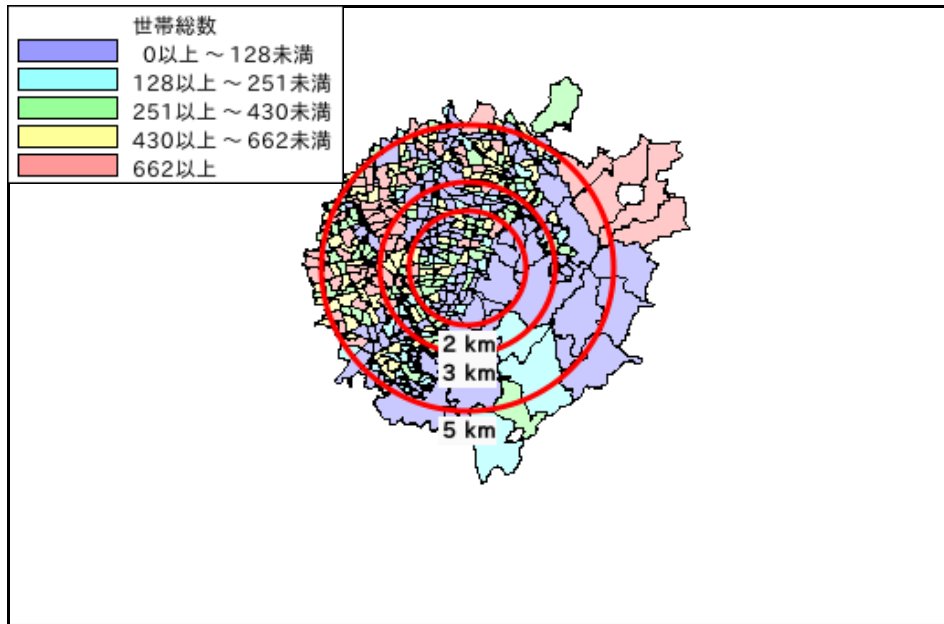
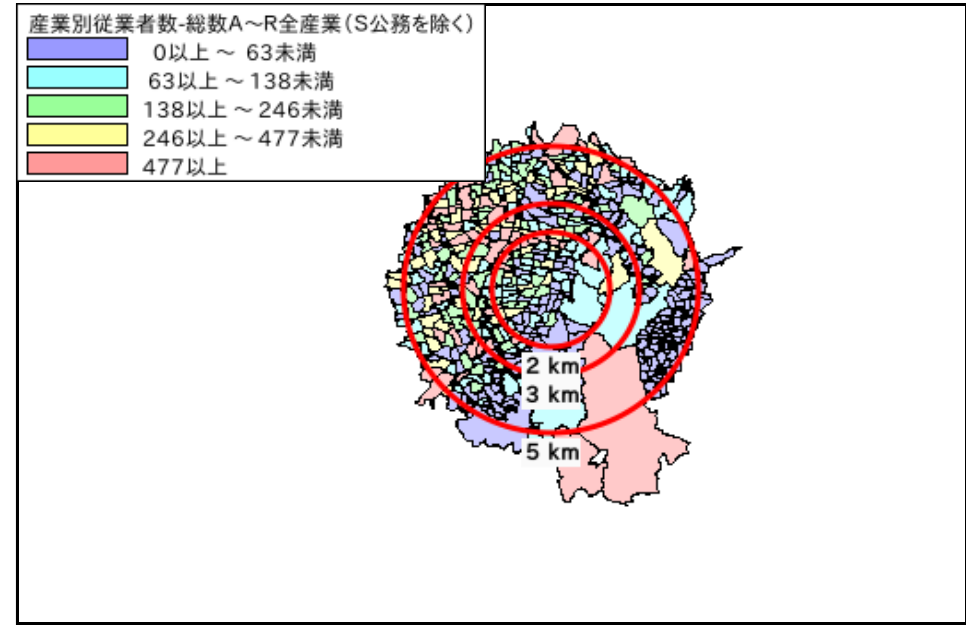
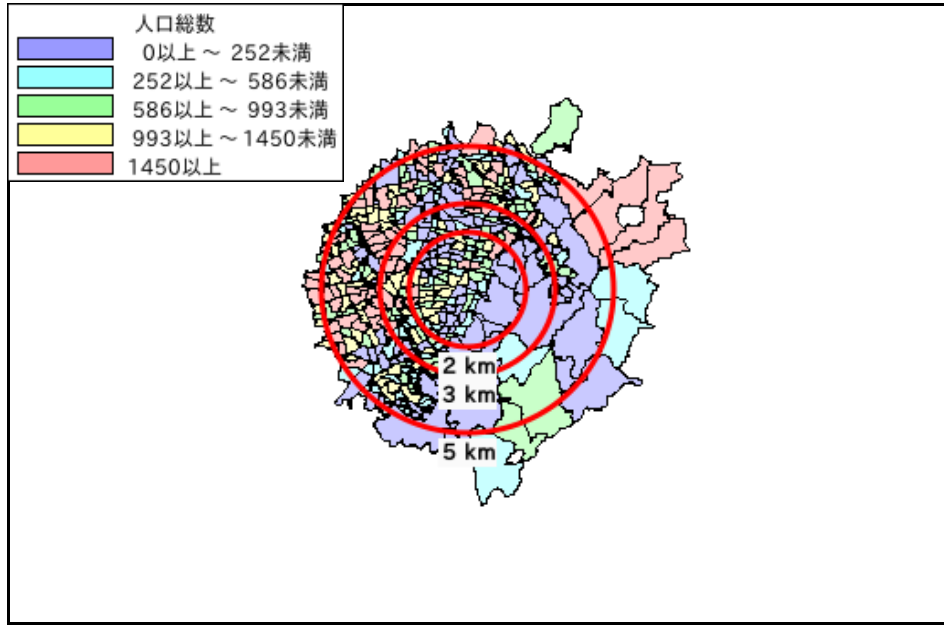
令和2年国勢調査

※令和2年国勢調査については、就業状態等基本集計の公開後反映されます。

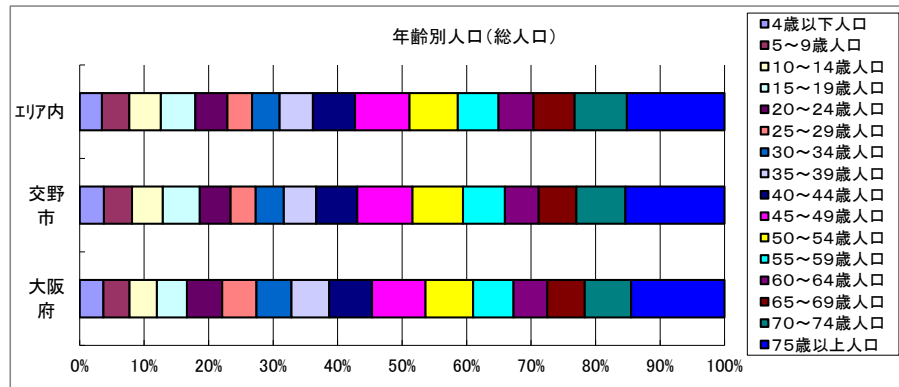
# 周辺地図



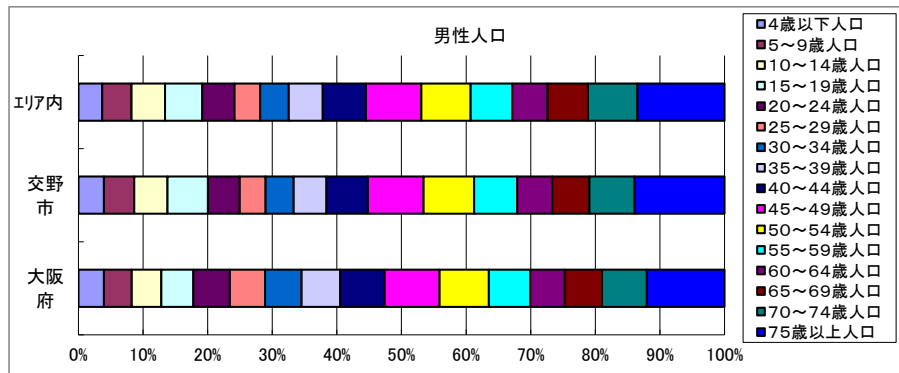
# かかる小地域



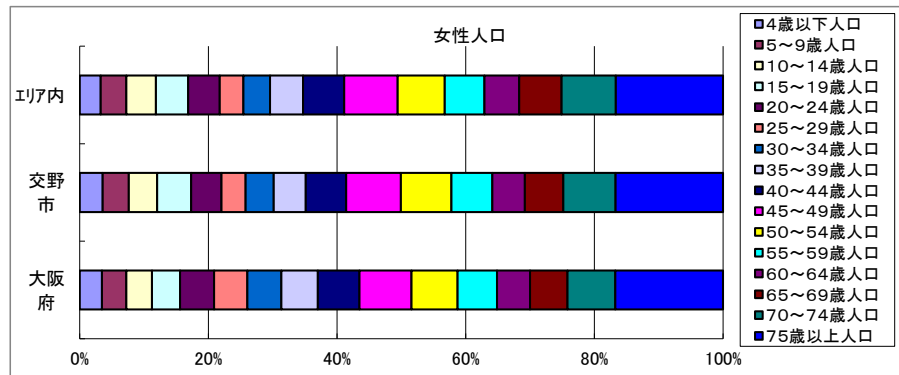
# 年齢別人口



データ名	半径2km	半径3km	半径5km	交野市	大阪府
総人口	46,632	97,955	311,601	75,033	8,837,685
4歳以下人口	1,673	3,214	10,117	2,803	317,414
5～9歳人口	2,113	3,950	12,520	3,261	345,940
10～14歳人口	2,323	4,636	14,291	3,577	386,145
15～19歳人口	2,574	5,050	15,760	4,286	400,821
20～24歳人口	2,239	4,495	14,551	3,599	467,195
25～29歳人口	1,787	3,723	11,250	2,907	457,956
30～34歳人口	2,010	4,048	12,509	3,266	467,024
35～39歳人口	2,458	4,833	15,224	3,747	501,482
40～44歳人口	3,019	6,057	19,161	4,765	572,362
45～49歳人口	3,895	8,054	24,839	6,403	711,919
50～54歳人口	3,329	7,077	21,919	5,868	633,679
55～59歳人口	2,870	5,904	18,514	4,860	538,085
60～64歳人口	2,400	5,054	15,933	3,920	448,981
65～69歳人口	2,663	5,905	18,821	4,396	499,249
70～74歳人口	3,227	7,411	23,723	5,676	618,732
75歳以上人口	5,864	13,987	44,507	11,509	1,243,742

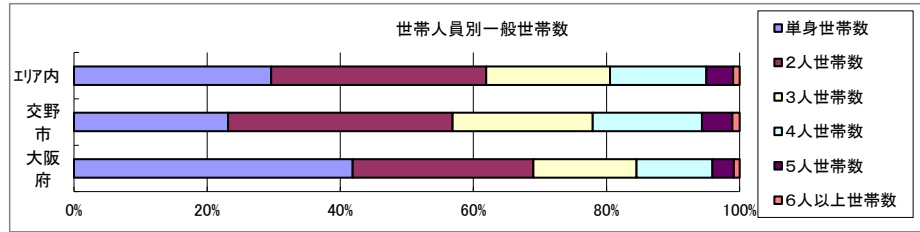


データ名	半径2km	半径3km	半径5km	交野市	大阪府
男性総人口	22,459	46,824	148,274	35,805	4,235,956
4歳以下人口	825	1,609	5,088	1,407	162,354
5～9歳人口	1,074	1,996	6,341	1,674	176,474
10～14歳人口	1,185	2,331	7,184	1,845	187,534
15～19歳人口	1,355	2,610	8,011	2,225	203,718
20～24歳人口	1,103	2,200	6,998	1,758	231,542
25～29歳人口	907	1,846	5,519	1,432	224,908
30～34歳人口	977	1,970	6,110	1,553	230,653
35～39歳人口	1,194	2,345	7,337	1,813	247,335
40～44歳人口	1,448	2,939	9,264	2,298	280,736
45～49歳人口	1,920	3,944	11,984	3,077	350,481
50～54歳人口	1,621	3,414	10,592	2,793	311,958
55～59歳人口	1,431	2,915	8,984	2,380	264,101
60～64歳人口	1,183	2,436	7,568	1,934	218,762
65～69歳人口	1,300	2,792	8,678	2,059	237,306
70～74歳人口	1,433	3,282	10,673	2,495	284,877
75歳以上人口	2,474	5,964	18,745	4,977	493,162



データ名	半径2km	半径3km	半径5km	交野市	大阪府
女性総人口	24,173	51,131	163,328	39,228	4,601,729
4歳以下人口	848	1,605	5,029	1,396	155,060
5～9歳人口	1,040	1,954	6,179	1,587	169,466
10～14歳人口	1,138	2,306	7,107	1,732	178,611
15～19歳人口	1,219	2,440	7,750	2,061	197,103
20～24歳人口	1,136	2,296	7,553	1,841	235,653
25～29歳人口	881	1,877	5,731	1,475	233,048
30～34歳人口	1,034	2,078	6,400	1,713	236,371
35～39歳人口	1,264	2,488	7,887	1,934	254,147
40～44歳人口	1,572	3,118	9,897	2,467	291,626
45～49歳人口	1,975	4,111	12,854	3,326	361,438
50～54歳人口	1,708	3,663	11,326	3,075	321,721
55～59歳人口	1,439	2,990	9,530	2,480	273,984
60～64歳人口	1,217	2,617	8,365	1,986	230,219
65～69歳人口	1,363	3,112	10,143	2,337	261,943
70～74歳人口	1,794	4,129	13,050	3,181	333,855
75歳以上人口	3,390	8,023	25,763	6,532	750,580

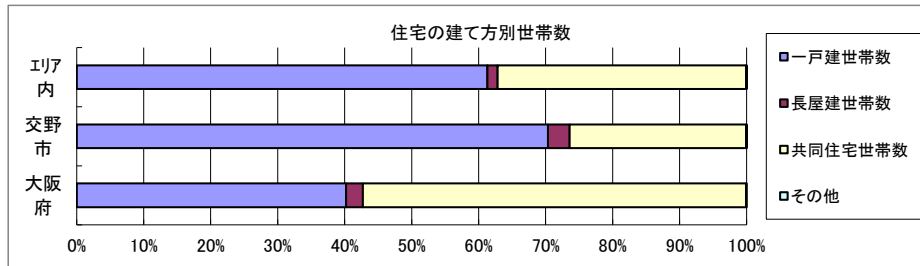
# 世帯数



データ名	半径2km	半径3km	半径5km	交野市	大阪府	
一般世帯総数	17,781	39,305	129,659	29,517	4,126,995	
世帯人員別	単身世帯数	4,273	10,570	38,411	6,832	1,727,107
	2人世帯数	5,718	13,066	41,899	9,957	1,121,971
	3人世帯数	3,660	7,553	24,123	6,217	638,834
	4人世帯数	3,044	5,988	18,765	4,845	470,392
	5人世帯数	851	1,689	5,211	1,346	133,140
	6人以上世帯数	235	439	1,250	320	35,551

親族世帯	13,119	27,682	87,323	22,516	2,350,796
核家族世帯	12,248	25,969	82,112	21,210	2,192,989
その他の親族世帯	870	1,712	5,211	1,306	157,807

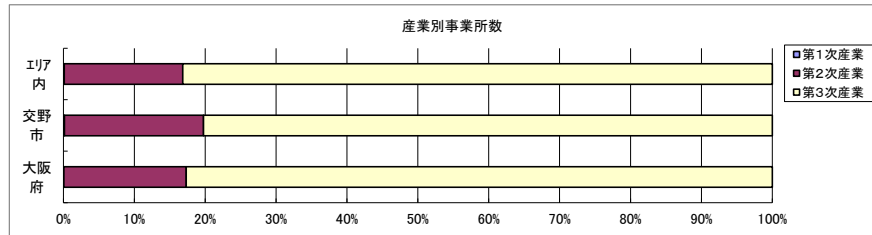
6歳未満世帯員のいる世帯	1,587	3,026	9,541	2,630	296,413
18歳未満世帯員のいる世帯	4,327	8,515	26,937	7,026	749,041
65歳以上世帯員のいる世帯	7,294	17,115	54,478	13,515	1,568,487



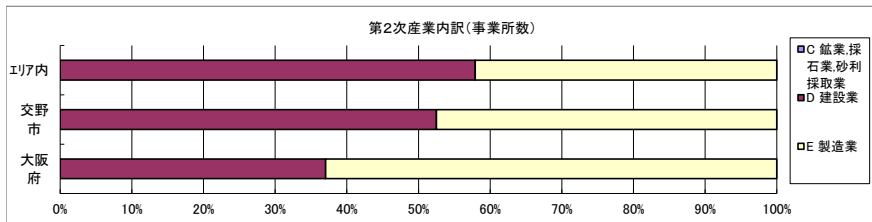
データ名	半径2km	半径3km	半径5km	交野市	大阪府	
主世帯数	17,454	38,614	127,200	29,046	4,045,691	
住宅形態	一戸建世帯数	12,853	25,323	77,985	20,430	1,626,462
	長屋建世帯数	385	934	1,956	945	102,115
	共同住宅世帯数	4,202	12,338	47,190	7,656	2,313,875
	1～2階建て	810	1,880	5,940	1,244	202,287
	3～5階建て	1,801	7,010	25,997	4,253	784,129
	6～10階建て	1,273	2,700	10,431	2,159	669,644
	11階建て以上	318	748	4,822	0	657,815
	その他	14	19	69	15	3,239

データ名	半径2km	半径3km	半径5km	交野市	大阪府	
住宅に住む一般世帯	17,656	39,024	128,421	29,364	4,090,622	
持ち家形態	持ち家世帯数	14,020	28,708	90,774	22,718	2,249,351
	民営の借家世帯数	3,130	6,706	22,223	4,164	1,371,914

# 経済センサス

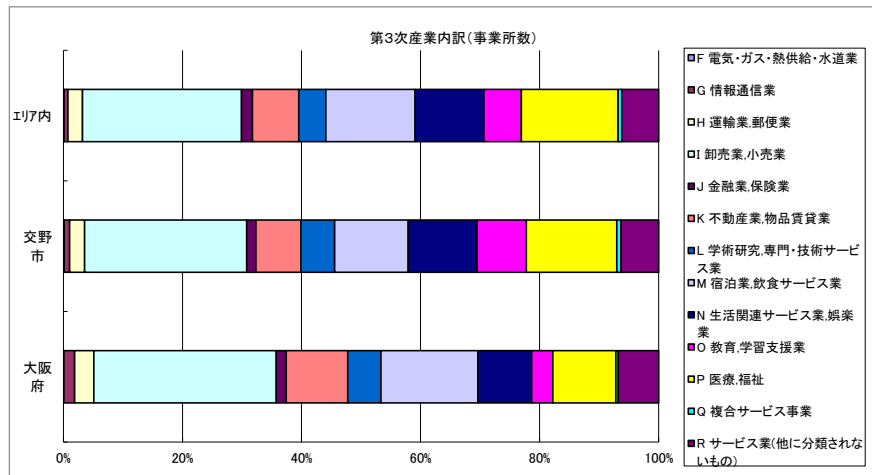


データ名	半径2km	半径3km	半径5km	交野市	大阪府
全産業事業所数 (S公務を除く)	1,261	2,638	7,731	1,934	392,940
第1次産業	2	3	9	3	292
第2次産業	331	566	1,293	379	67,782
第3次産業	928	2,070	6,428	1,552	324,866



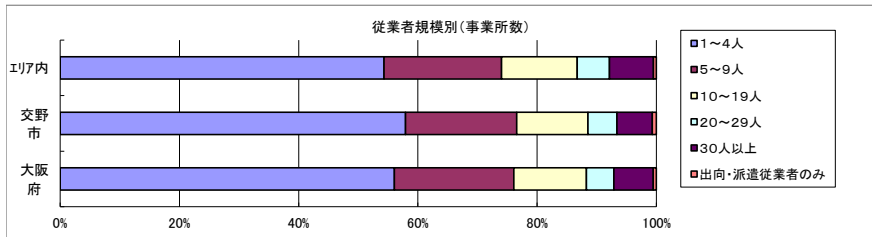
データ名	半径2km	半径3km	半径5km	交野市	大阪府
第2次産業内訳 (事業所数)					
C 鉱業、採石業、砂利採取業	0	0	0	0	13
D 建設業	149	270	749	199	25,089
E 製造業	182	296	544	180	42,680

データ名	半径2km	半径3km	半径5km	交野市	大阪府
第2次産業内訳 (従業者数)					
C 鉱業、採石業、砂利採取業	0	0	0	0	132
D 建設業	818	1,638	4,543	1,078	222,338
E 製造業	4,563	9,197	16,034	3,206	604,086



データ名	半径2km	半径3km	半径5km	交野市	大阪府
第3次産業内訳 (事業所数)					
F 電気・ガス・熱供給・水道業	0	0	6	2	229
G 情報通信業	9	18	42	14	5,842
H 運輸業、郵便業	43	80	158	39	10,489
I 卸売業、小売業	268	585	1,718	423	99,597
J 金融業、保険業	9	23	117	24	5,442
K 不動産業、物品賃貸業	79	157	501	117	33,574
L 学術研究、専門・技術サービス業	32	91	291	88	18,083
M 宿泊業、飲食サービス業	122	274	965	192	52,979
N 生活関連サービス業、娯楽業	97	225	742	180	29,366
O 教育、学習支援業	54	135	406	128	11,546
P 医療、福祉	135	322	1,044	236	34,357
Q 複合サービス事業	7	13	40	11	1,380
R サービス業(他に分類されないもの)	73	147	398	98	21,982

データ名	半径2km	半径3km	半径5km	交野市	大阪府
第3次産業内訳 (従業者数)					
F 電気・ガス・熱供給・水道業	0	0	58	10	12,504
G 情報通信業	25	38	159	20	139,601
H 運輸業、郵便業	1,043	1,798	4,586	707	256,896
I 卸売業、小売業	2,647	5,625	15,930	3,512	1,002,387
J 金融業、保険業	105	308	1,799	280	124,950
K 不動産業、物品賃貸業	222	571	2,043	343	146,899
L 学術研究、専門・技術サービス業	233	462	1,711	342	146,694
M 宿泊業、飲食サービス業	753	1,778	8,117	1,151	415,766
N 生活関連サービス業、娯楽業	521	1,319	3,843	871	169,344
O 教育、学習支援業	470	1,090	4,425	896	143,851
P 医療、福祉	2,198	6,335	20,530	3,725	574,571
Q 複合サービス事業	224	377	649	231	21,080
R サービス業(他に分類されないもの)	686	1,251	4,777	651	409,812



データ名	半径2km	半径3km	半径5km	交野市	大阪府
従業者規模別 (事業所数)					
1~4人	684	1,399	4,199	1,120	220,240
5~9人	216	496	1,525	361	78,768
10~19人	172	351	982	231	47,879
20~29人	68	155	419	94	18,039
30人以上	116	225	568	115	25,989
出向・派遣従業者のみ	5	12	39	13	2,025

データ名	半径2km	半径3km	半径5km	交野市	大阪府
従業者規模別 (従業者数)					
1~4人	1,500	3,068	9,113	2,421	477,134
5~9人	1,427	3,275	10,082	2,356	516,481
10~19人	2,348	4,767	13,215	3,109	647,503
20~29人	1,627	3,649	9,912	2,176	429,026
30人以上	7,611	17,042	46,920	6,976	2,322,995

## 人口増減

※令和2年国勢調査については、地域メッシュ統計の公開後反映されます。

## 世帯数増減

※令和2年国勢調査については、地域メッシュ統計の公開後反映されます。

## 男増減

※令和2年国勢調査については、地域メッシュ統計の公開後反映されます。

## 女増減

※令和2年国勢調査については、地域メッシュ統計の公開後反映されます。