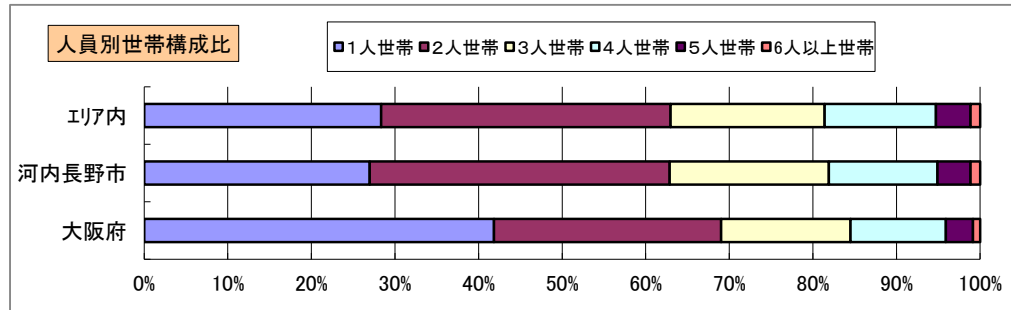
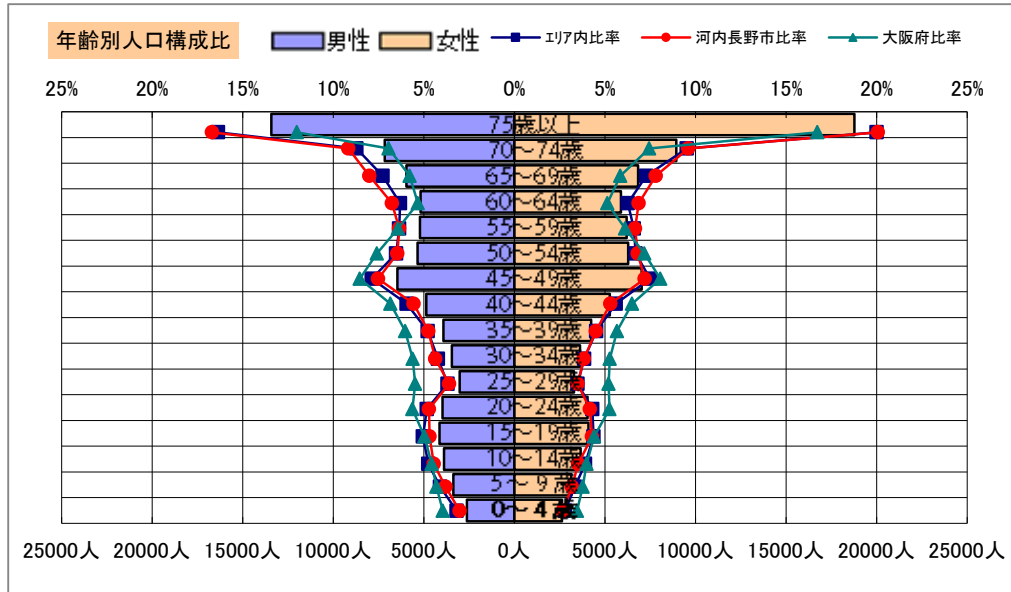


基本分析

調査地点 大阪府河内長野市寿町 エリア範囲 半径2km 半径3km 半径5km



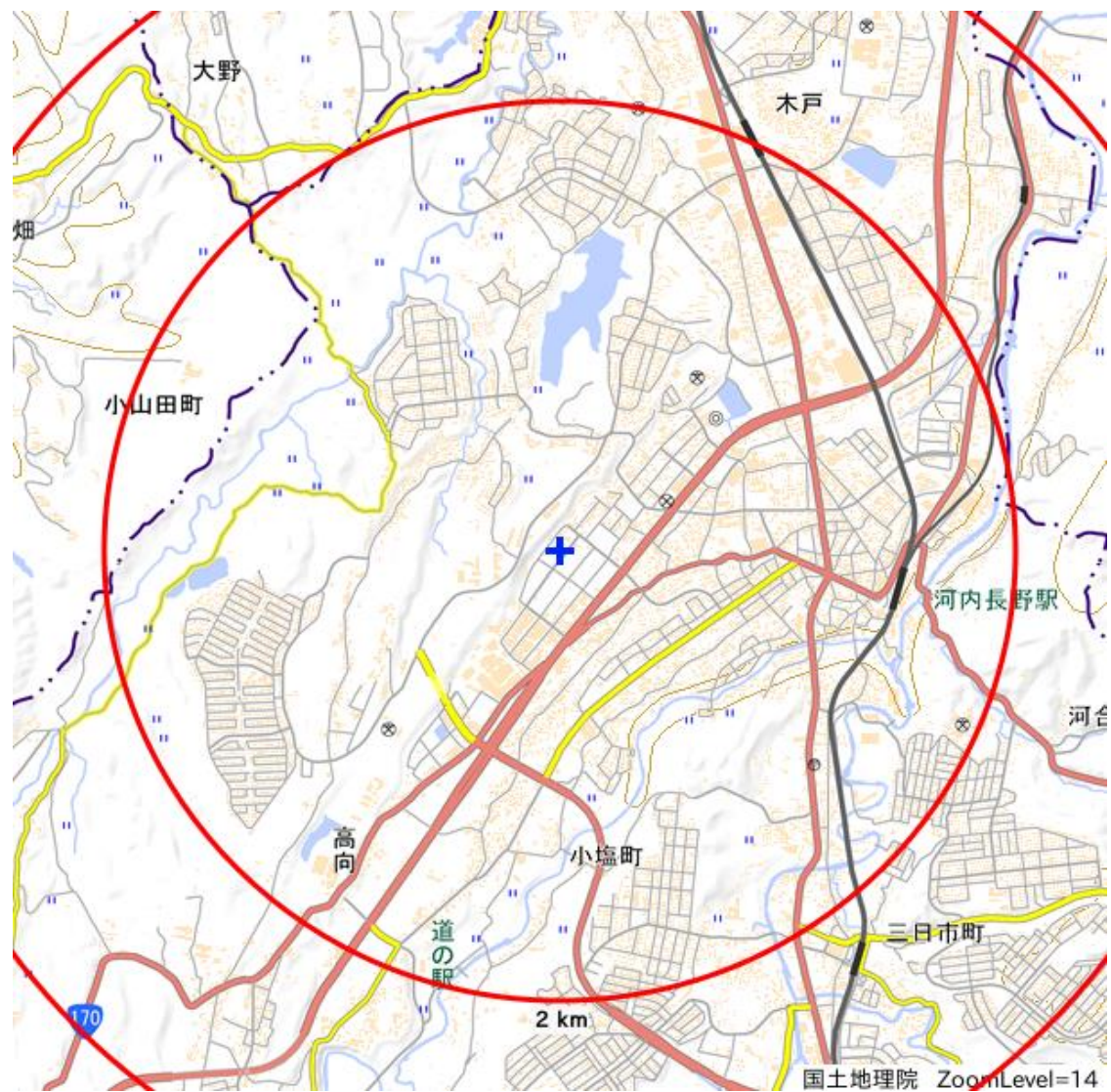
データ名	人口				
	半径2km	半径3km	半径5km	河内長野市	大阪府
人口総数	44,535	84,220	177,908	101,692	8,837,685
男人口	20,661	39,152	83,007	47,392	4,235,956
女人口	23,873	45,068	94,900	54,300	4,601,729

75歳以上	8,525	15,037	32,200	18,610	1,243,742
70-74	3,740	7,330	16,094	9,458	618,732
65-69	3,053	6,128	12,799	7,948	499,249
60-64	2,597	5,198	11,059	6,857	448,981
55-59	2,857	5,399	11,410	6,564	538,085
50-54	3,002	5,648	11,631	6,691	633,679
45-49	3,374	6,254	13,489	7,396	711,919
40-44	2,512	4,721	10,132	5,458	572,362
35-39	2,112	4,023	8,165	4,648	501,482
30-34	1,831	3,572	7,081	4,113	467,024
25-29	1,591	3,131	6,300	3,570	457,956
20-24	1,975	3,846	8,006	4,451	467,195
15-19	2,033	3,862	8,239	4,506	400,821
10-14	1,821	3,371	7,555	3,984	366,145
5-9	1,649	3,041	6,505	3,487	345,940
0-4	1,337	2,585	5,238	2,859	317,414

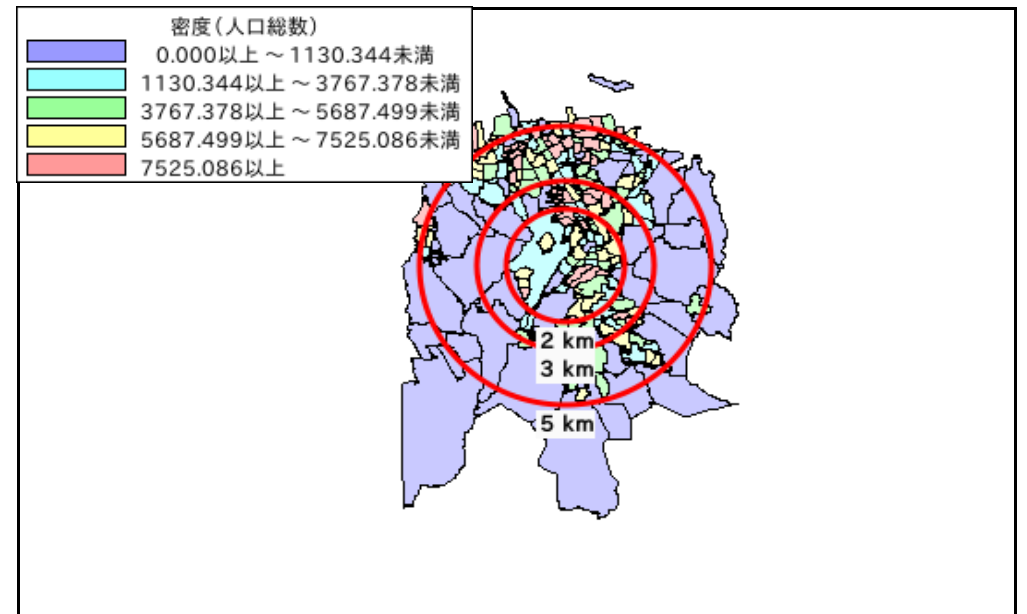
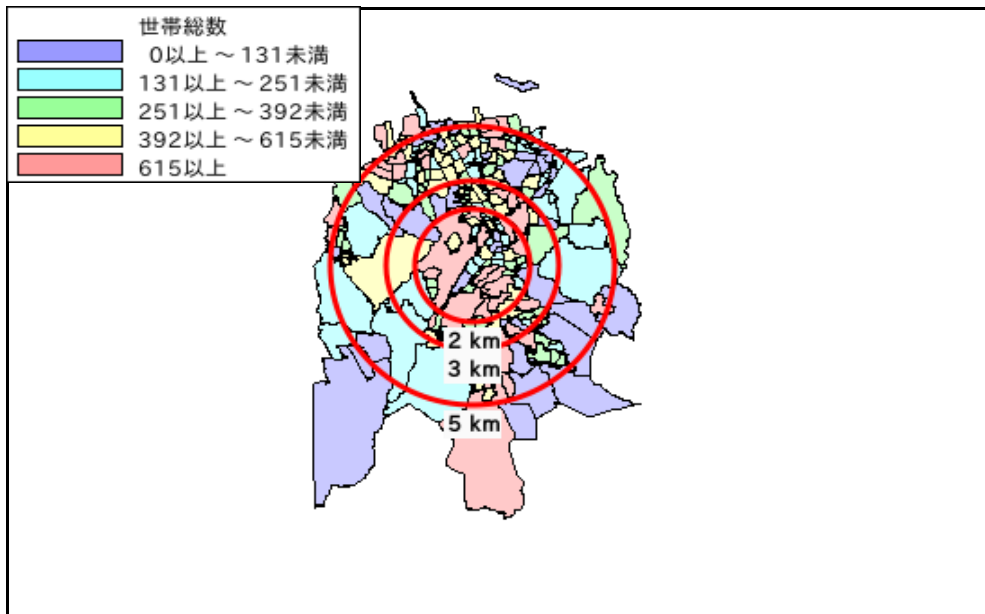
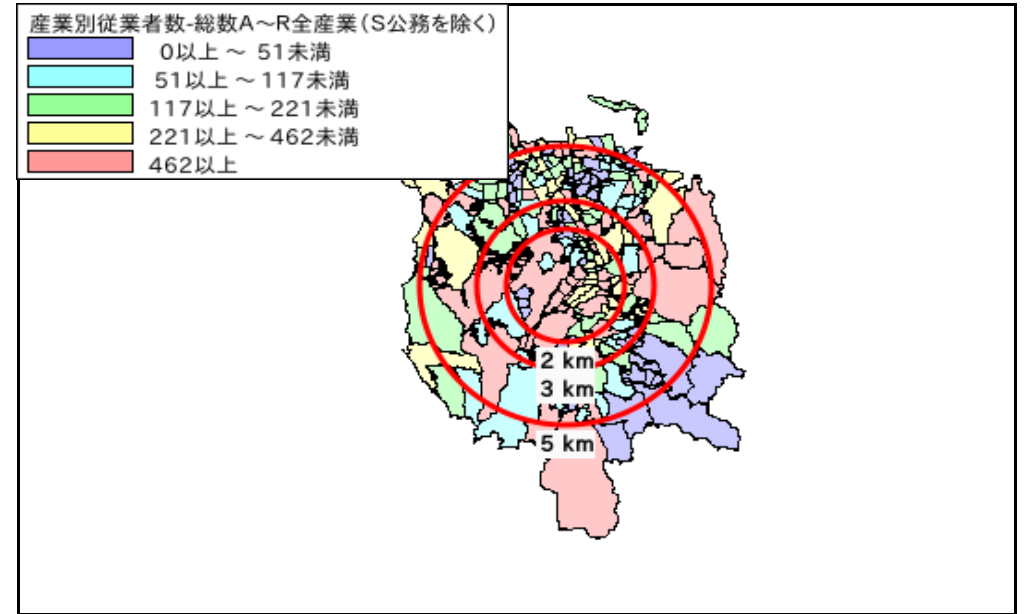
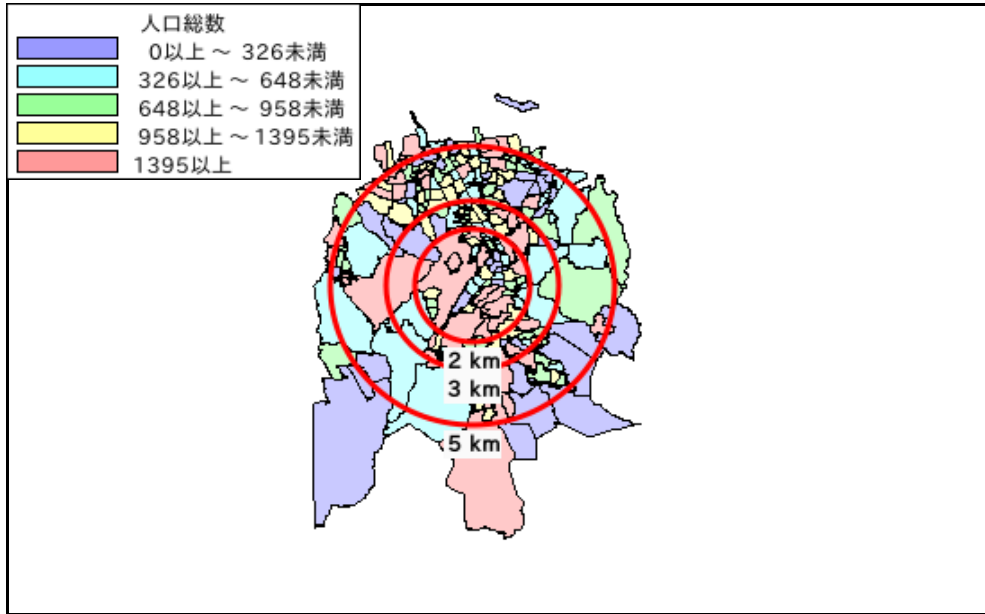
年少人口(0歳~14歳)	4,806	8,998	19,297	10,330	1,029,499
生産年齢人口(15歳~64歳)	23,884	45,655	95,511	54,254	5,199,504
老年人口(65歳以上)	15,318	28,495	61,093	36,016	2,361,723
15歳以上就業者数	17,835	34,144	71,429	41,328	3,635,394
後期高齢者数(75歳以上)	8,525	15,037	32,200	18,610	1,243,742

データ名	世帯数				
	半径2km	半径3km	半径5km	河内長野市	大阪府
一般世帯総数	18,720	34,999	73,855	42,308	4,126,995
単身世帯	5,632	10,009	20,938	11,413	1,727,107
2人以上世帯	13,088	24,990	52,917	30,895	2,399,888
核家族世帯	12,014	23,005	48,646	28,358	2,192,989
夫婦のみの世帯	4,653	9,057	19,369	11,676	774,121
夫婦と子供から成る世帯	5,384	10,172	21,562	12,261	1,020,391
6歳未満世帯員のいる世帯	1,261	2,421	4,886	2,686	296,413
65歳以上世帯員のいる世帯	9,564	17,618	38,006	22,502	1,568,487
持ち家世帯	14,140	26,309	55,566	33,320	2,249,351
民営借家世帯	3,162	5,474	9,077	5,457	1,371,914

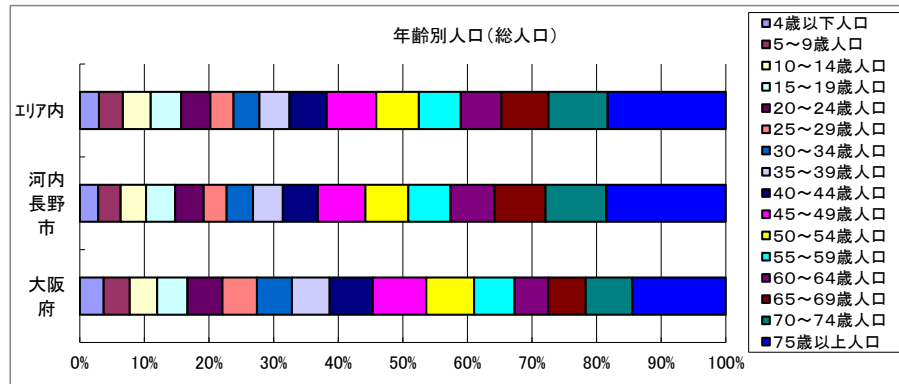
周辺地図



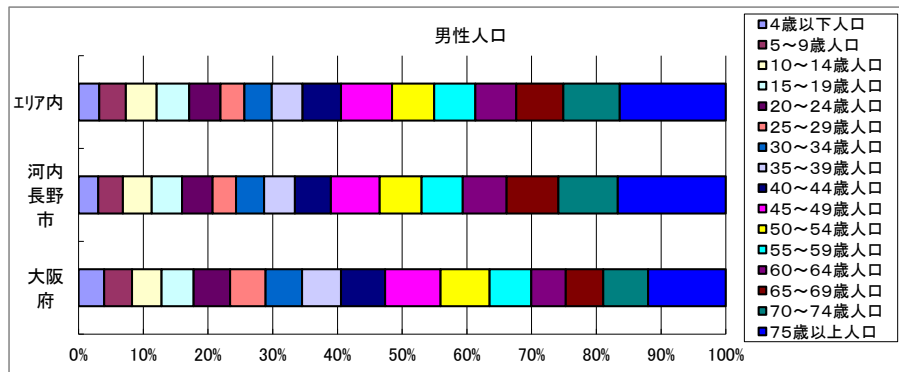
かかる小地域



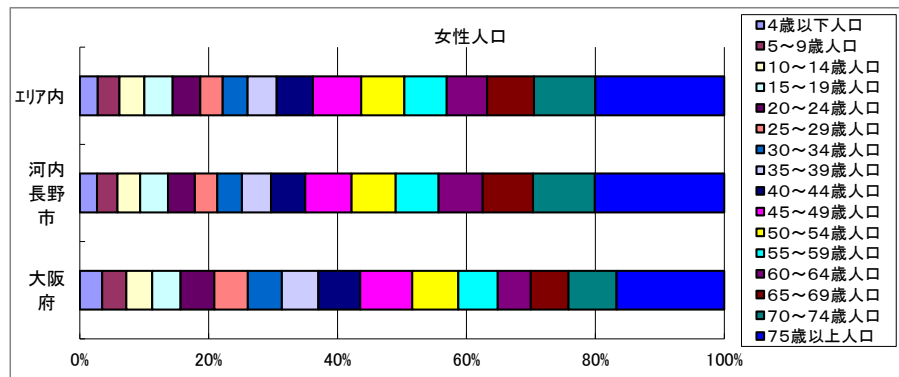
年齢別人口



データ名	半径2km	半径3km	半径5km	河内長野市	大阪府
総人口	44,535	84,220	177,908	101,692	8,837,685
4歳以下人口	1,337	2,585	5,238	2,859	317,414
5~9歳人口	1,649	3,041	6,505	3,487	345,940
10~14歳人口	1,821	3,371	7,555	3,984	366,145
15~19歳人口	2,033	3,862	8,239	4,506	400,821
20~24歳人口	1,975	3,846	8,006	4,451	467,195
25~29歳人口	1,591	3,131	6,300	3,570	457,956
30~34歳人口	1,831	3,572	7,081	4,113	467,024
35~39歳人口	2,112	4,023	8,165	4,648	501,482
40~44歳人口	2,512	4,721	10,132	5,458	572,362
45~49歳人口	3,374	6,254	13,489	7,396	711,919
50~54歳人口	3,002	5,648	11,631	6,691	633,679
55~59歳人口	2,857	5,399	11,410	6,564	538,085
60~64歳人口	2,597	5,198	11,059	6,857	448,981
65~69歳人口	3,053	6,128	12,799	7,948	499,249
70~74歳人口	3,740	7,330	16,094	9,458	618,732
75歳以上人口	8,525	15,037	32,200	18,610	1,243,742

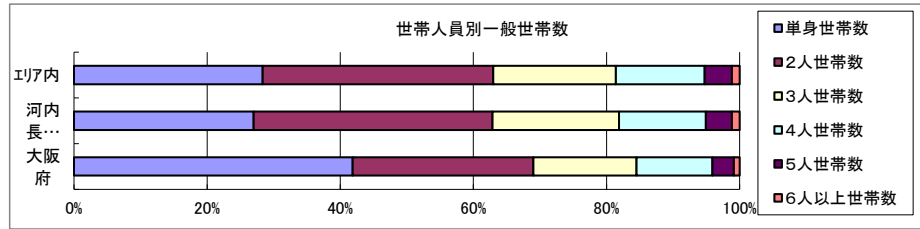


データ名	半径2km	半径3km	半径5km	河内長野市	大阪府
男性総人口	20,661	39,152	83,007	47,392	4,235,956
4歳以下人口	658	1,275	2,618	1,420	162,354
5~9歳人口	834	1,541	3,372	1,788	176,474
10~14歳人口	968	1,772	3,895	2,091	187,534
15~19歳人口	996	1,873	4,143	2,202	203,718
20~24歳人口	1,015	1,910	3,968	2,216	231,542
25~29歳人口	762	1,512	3,019	1,696	224,908
30~34歳人口	925	1,765	3,460	2,052	230,653
35~39歳人口	1,005	1,939	3,924	2,228	247,335
40~44歳人口	1,205	2,277	4,874	2,613	280,736
45~49歳人口	1,625	3,002	6,456	3,535	350,481
50~54歳人口	1,358	2,557	5,349	3,033	311,958
55~59歳人口	1,356	2,509	5,217	2,989	264,101
60~64歳人口	1,233	2,429	5,181	3,176	218,762
65~69歳人口	1,418	2,881	5,966	3,758	237,306
70~74歳人口	1,629	3,297	7,157	4,307	284,877
75歳以上人口	3,456	6,163	13,426	7,840	493,162



データ名	半径2km	半径3km	半径5km	河内長野市	大阪府
女性総人口	23,873	45,068	94,900	54,300	4,601,729
4歳以下人口	678	1,311	2,620	1,439	155,060
5~9歳人口	814	1,500	3,134	1,699	169,466
10~14歳人口	853	1,599	3,660	1,893	178,611
15~19歳人口	1,037	1,989	4,095	2,304	197,103
20~24歳人口	960	1,936	4,038	2,235	235,653
25~29歳人口	829	1,619	3,281	1,874	233,048
30~34歳人口	906	1,807	3,622	2,061	236,371
35~39歳人口	1,107	2,084	4,241	2,420	254,147
40~44歳人口	1,307	2,445	5,258	2,845	291,626
45~49歳人口	1,749	3,252	7,033	3,861	361,438
50~54歳人口	1,644	3,091	6,282	3,658	321,721
55~59歳人口	1,500	2,890	6,193	3,575	273,984
60~64歳人口	1,364	2,770	5,878	3,681	230,219
65~69歳人口	1,635	3,247	6,833	4,190	261,943
70~74歳人口	2,111	4,033	8,937	5,151	333,855
75歳以上人口	5,070	8,874	18,775	10,770	750,580

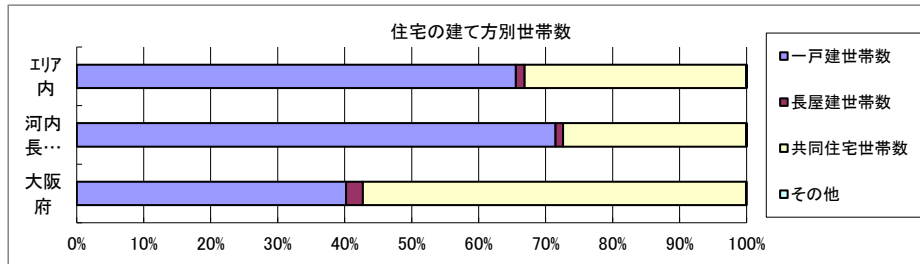
世帯数



データ名	半径2km	半径3km	半径5km	河内長野市	大阪府	
一般世帯総数	18,720	34,999	73,855	42,308	4,126,995	
世帯人員別	単身世帯数	5,632	10,009	20,938	11,413	1,727,107
	2人世帯数	6,218	12,037	25,571	15,185	1,121,971
	3人世帯数	3,441	6,505	13,607	8,051	638,834
	4人世帯数	2,486	4,668	9,848	5,508	470,392
	5人世帯数	728	1,382	3,041	1,663	133,140
	6人以上世帯数	215	398	850	488	35,551

親族世帯	12,975	24,791	52,548	30,671	2,350,796
核家族世帯	12,014	23,005	48,646	28,358	2,192,989
その他の親族世帯	961	1,786	3,902	2,313	157,807

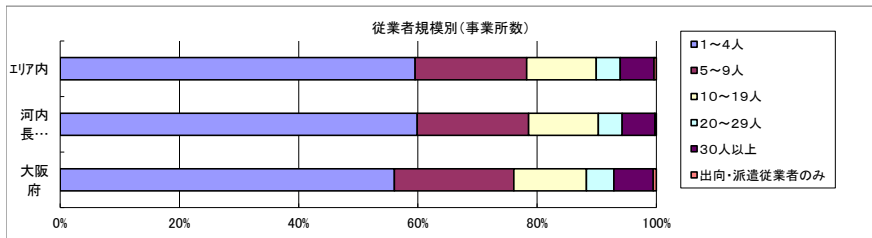
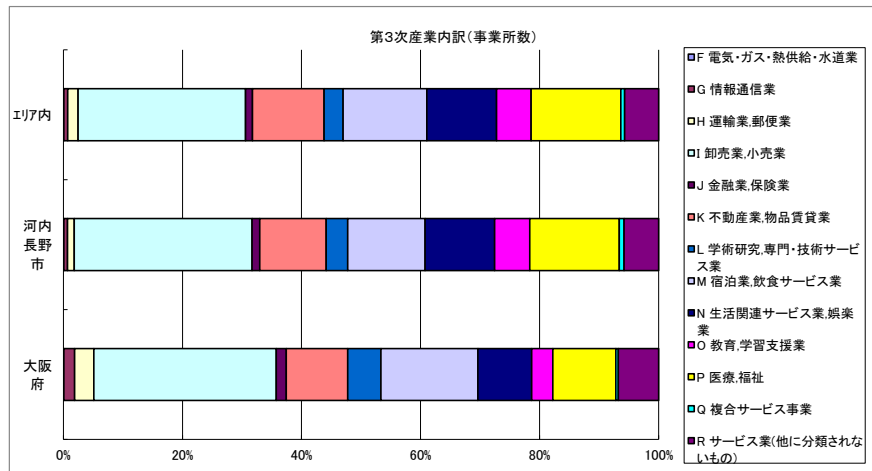
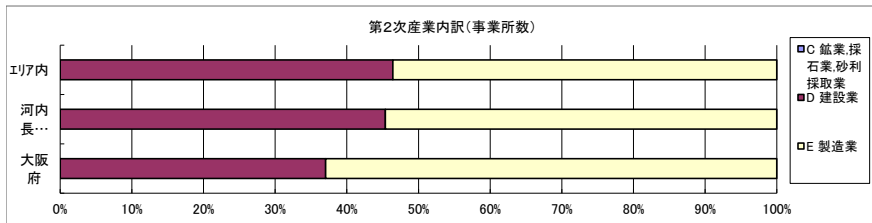
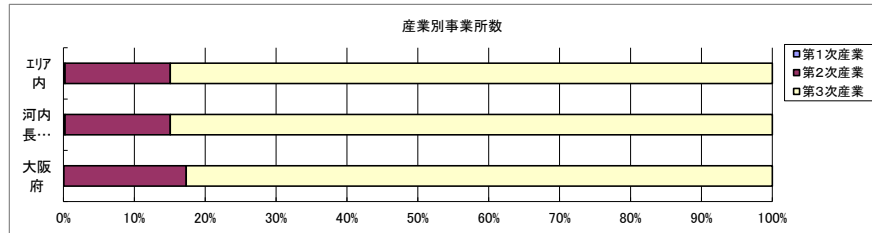
6歳未満世帯員のいる世帯	1,261	2,421	4,886	2,686	296,413
18歳未満世帯員のいる世帯	3,494	6,541	13,927	7,513	749,041
65歳以上世帯員のいる世帯	9,564	17,618	38,006	22,502	1,568,487



データ名	半径2km	半径3km	半径5km	河内長野市	大阪府	
主世帯数	18,318	34,380	72,722	41,530	4,045,691	
住宅形態	一戸建世帯数	12,511	23,150	47,668	29,685	1,626,462
	長屋建世帯数	255	500	965	472	102,115
	共同住宅世帯数	5,538	10,710	24,055	11,353	2,313,875
	1~2階建て	1,026	1,975	3,364	1,895	202,287
	3~5階建て	2,295	4,141	11,938	4,120	784,129
	6~10階建て	775	2,271	4,087	2,383	669,644
	11階建て以上	1,441	2,323	4,665	2,955	657,815
	その他	13	20	35	20	3,239

データ名	半径2km	半径3km	半径5km	河内長野市	大阪府	
住宅に住む一般世帯	18,603	34,821	73,501	42,100	4,090,622	
持ち家形態	持ち家世帯数	14,140	26,309	55,566	33,320	2,249,351
	民営の借家世帯数	3,162	5,474	9,077	5,457	1,371,914

経済センサス



データ名	半径2km	半径3km	半径5km	河内長野市	大阪府
全産業事業所数 (S公務を除く)	1,619	2,550	4,696	2,701	392,940
第1次産業	2	4	10	6	292
第2次産業	211	363	698	401	67,782
第3次産業	1,407	2,184	3,988	2,294	324,866

データ名	半径2km	半径3km	半径5km	河内長野市	大阪府
全産業従業者数 (S公務を除く)	16,072	28,178	49,568	25,566	4,393,139
第1次産業	9	25	65	35	2,428
第2次産業	2,807	4,359	7,013	4,495	826,556
第3次産業	13,256	23,793	42,489	21,036	3,564,155

データ名	半径2km	半径3km	半径5km	河内長野市	大阪府
第2次産業内訳(事業所数)					
C 鉱業、採石業、砂利採取業	0	0	0	0	13
D 建設業	96	166	324	182	25,089
E 製造業	115	197	374	219	42,680

データ名	半径2km	半径3km	半径5km	河内長野市	大阪府
第2次産業内訳(従業者数)					
C 鉱業、採石業、砂利採取業	0	0	0	0	132
D 建設業	504	841	1,551	964	222,338
E 製造業	2,303	3,518	5,462	3,531	604,086

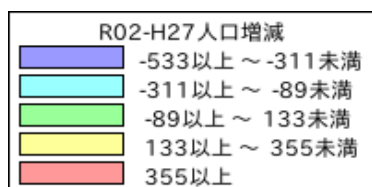
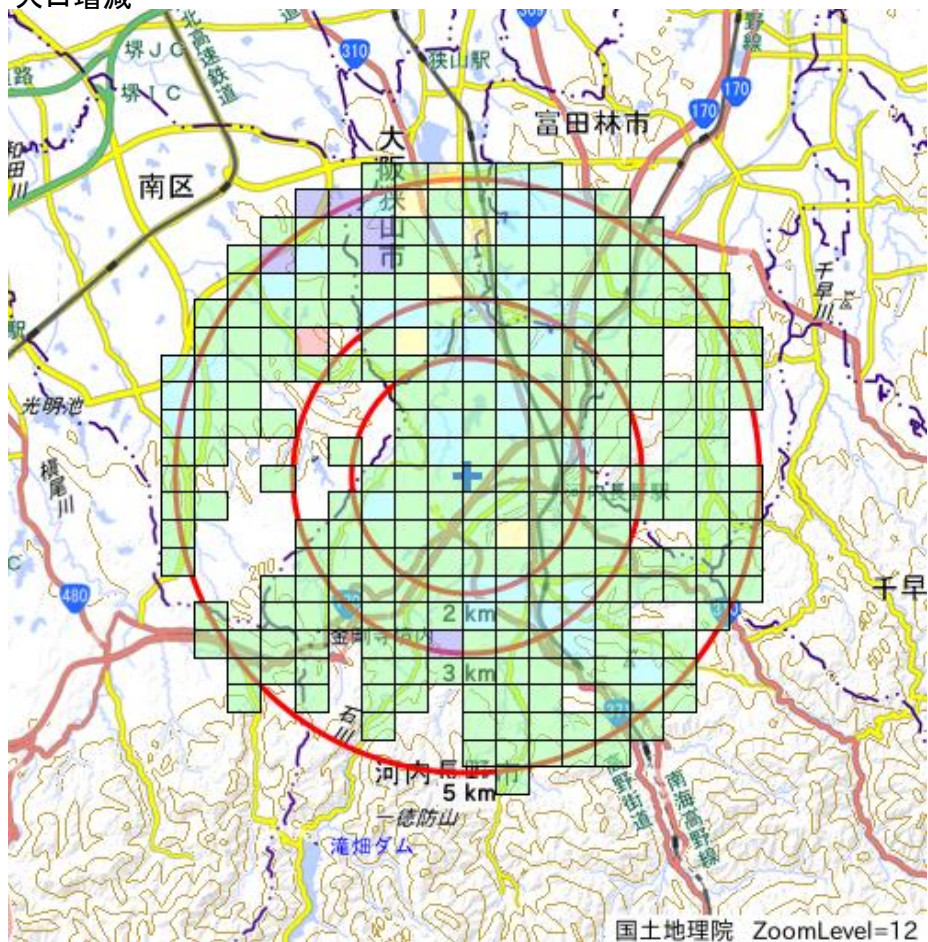
データ名	半径2km	半径3km	半径5km	河内長野市	大阪府
第3次産業内訳(事業所数)					
F 電気・ガス・熱供給・水道業	2	2	3	2	229
G 情報通信業	5	9	26	14	5,842
H 運輸業、郵便業	15	25	69	26	10,489
I 卸売業、小売業	436	651	1,122	685	99,597
J 金融業、保険業	22	28	47	30	5,442
K 不動産業、物品賃貸業	161	260	479	256	33,574
L 学術研究、専門・技術サービス業	47	72	128	83	18,083
M 宿泊業、飲食サービス業	208	306	561	298	52,979
N 生活関連サービス業、娯楽業	158	253	467	268	29,366
O 教育、学習支援業	71	121	231	135	11,546
P 医療、福祉	195	322	602	345	34,357
Q 複合サービス事業	8	13	25	19	1,380
R サービス業(他に分類されないもの)	79	122	228	133	21,982

データ名	半径2km	半径3km	半径5km	河内長野市	大阪府
第3次産業内訳(従業者数)					
F 電気・ガス・熱供給・水道業	81	81	89	81	12,504
G 情報通信業	18	26	116	31	139,601
H 運輸業、郵便業	638	841	1,278	729	256,896
I 卸売業、小売業	4,200	5,944	9,996	6,087	1,002,387
J 金融業、保険業	371	432	712	432	124,950
K 不動産業、物品賃貸業	377	608	1,122	622	146,899
L 学術研究、専門・技術サービス業	369	513	763	518	146,694
M 宿泊業、飲食サービス業	1,445	2,274	4,569	2,108	415,766
N 生活関連サービス業、娯楽業	763	1,252	2,691	1,439	169,344
O 教育、学習支援業	547	1,698	3,687	1,145	143,651
P 医療、福祉	3,693	9,140	14,563	6,763	574,571
Q 複合サービス事業	246	288	370	322	21,080
R サービス業(他に分類されないもの)	508	696	2,533	759	409,812

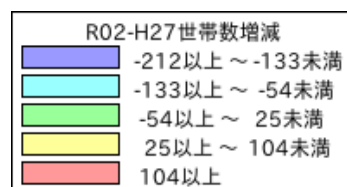
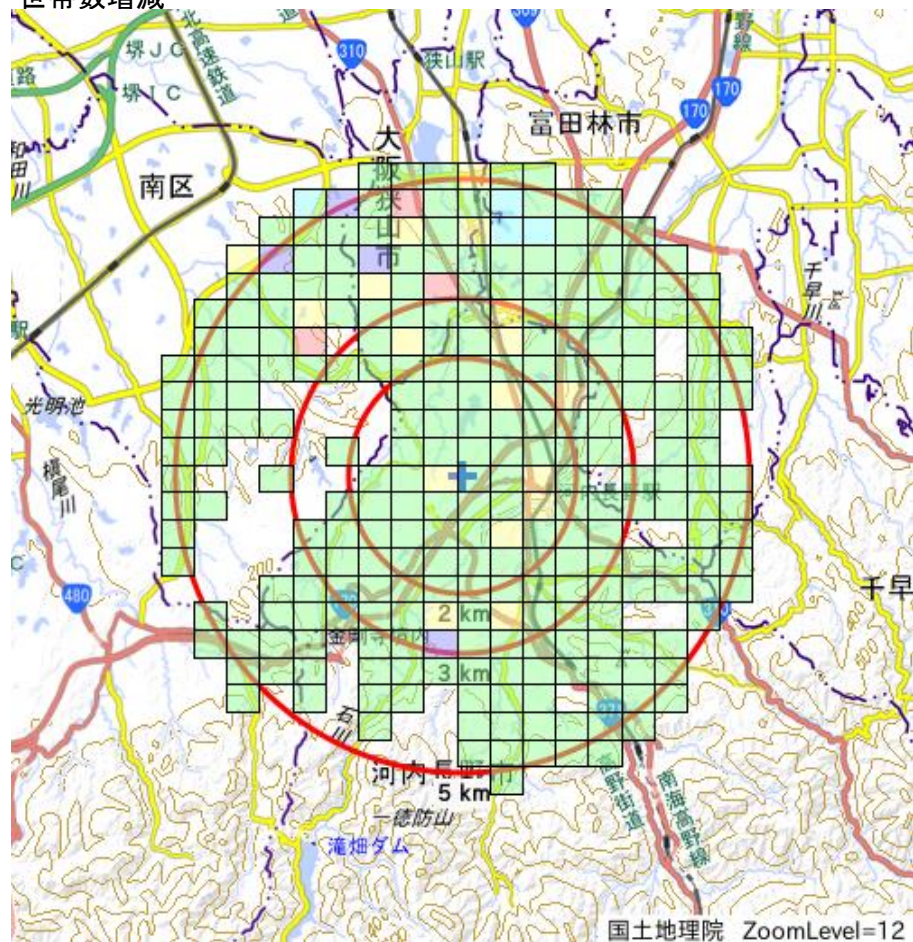
データ名	半径2km	半径3km	半径5km	河内長野市	大阪府
従業者規模別(事業所数)					
1~4人	958	1,497	2,797	1,618	220,240
5~9人	289	473	879	504	78,768
10~19人	184	309	547	316	47,879
20~29人	62	111	189	108	18,039
30人以上	99	150	266	148	25,989
出向・派遣従業者のみ	6	11	19	7	2,025

データ名	半径2km	半径3km	半径5km	河内長野市	大阪府
従業者規模別(従業者数)					
1~4人	2,068	3,192	5,899	3,419	477,134
5~9人	1,946	3,112	5,757	3,332	516,481
10~19人	2,602	4,130	7,294	4,240	647,503
20~29人	1,469	2,616	4,488	2,570	429,026
30人以上	7,987	15,127	26,131	12,005	2,322,995

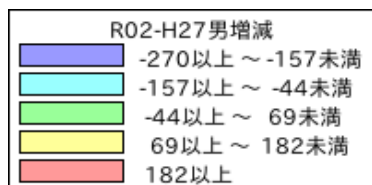
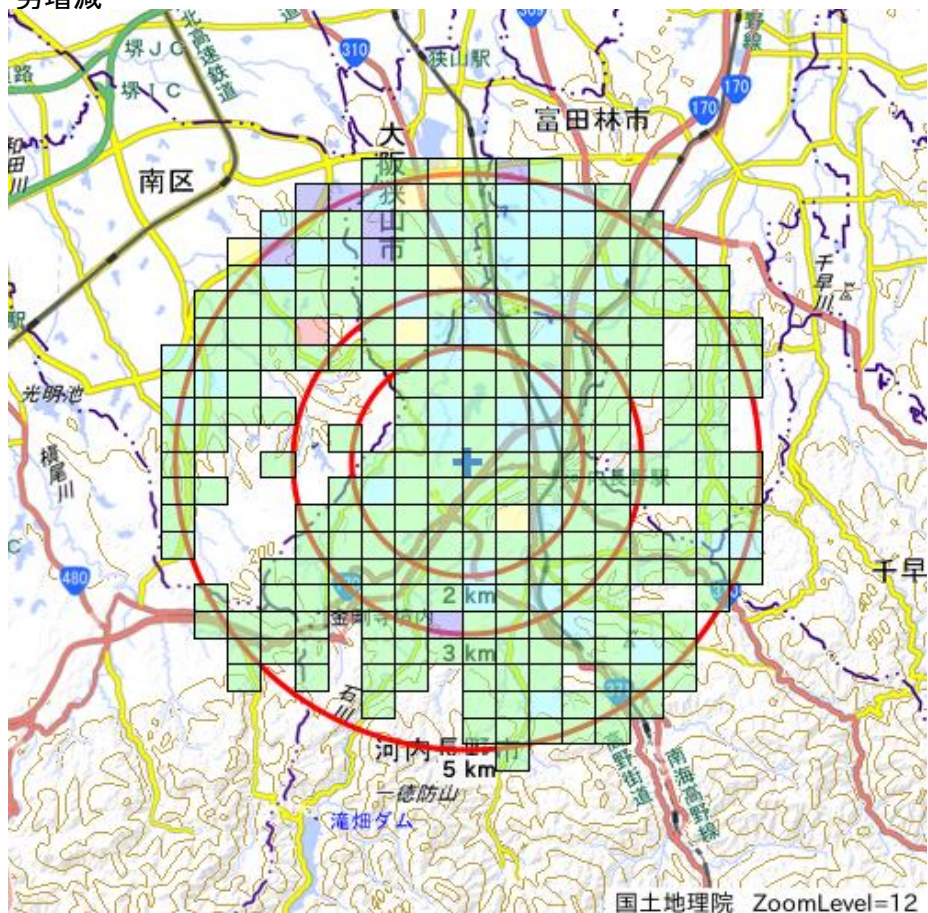
人口増減



世帯数増減



男増減



女増減

