

基本分析

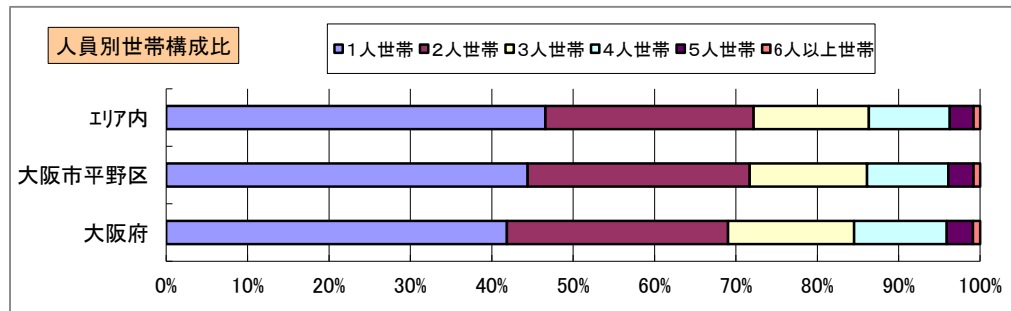
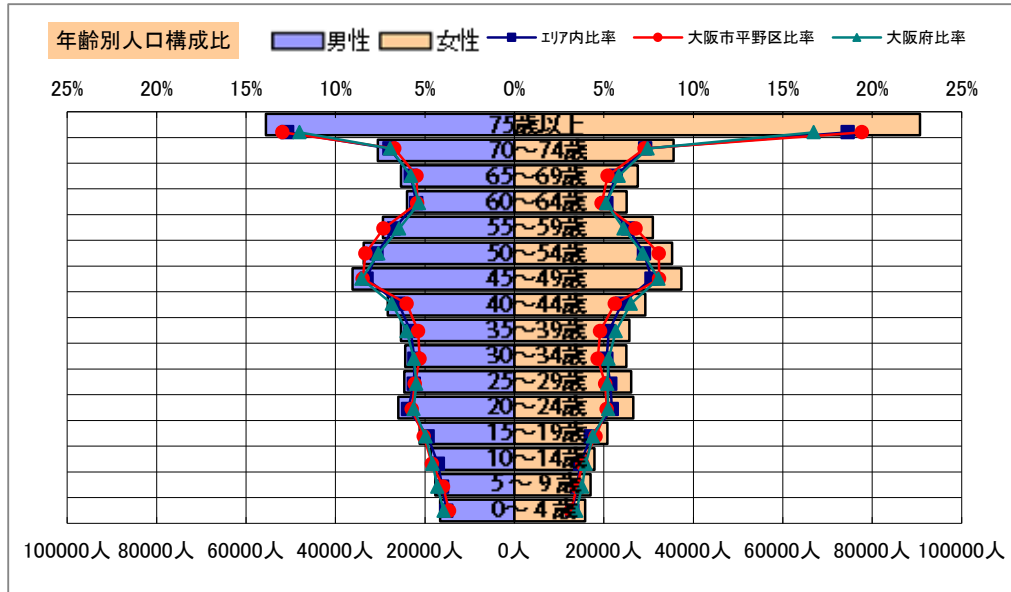
調査地点 大阪府大阪市平野区加美正覚寺三丁目 エリア範囲 半径2km 半径3km 半径5km

データ名	人口				
	半径2km	半径3km	半径5km	大阪市平野区	大阪府
人口総数	133,204	335,347	964,419	192,152	8,837,685
男人口	64,232	160,699	457,967	90,568	4,235,956
女人口	68,972	174,648	506,452	101,584	4,601,729

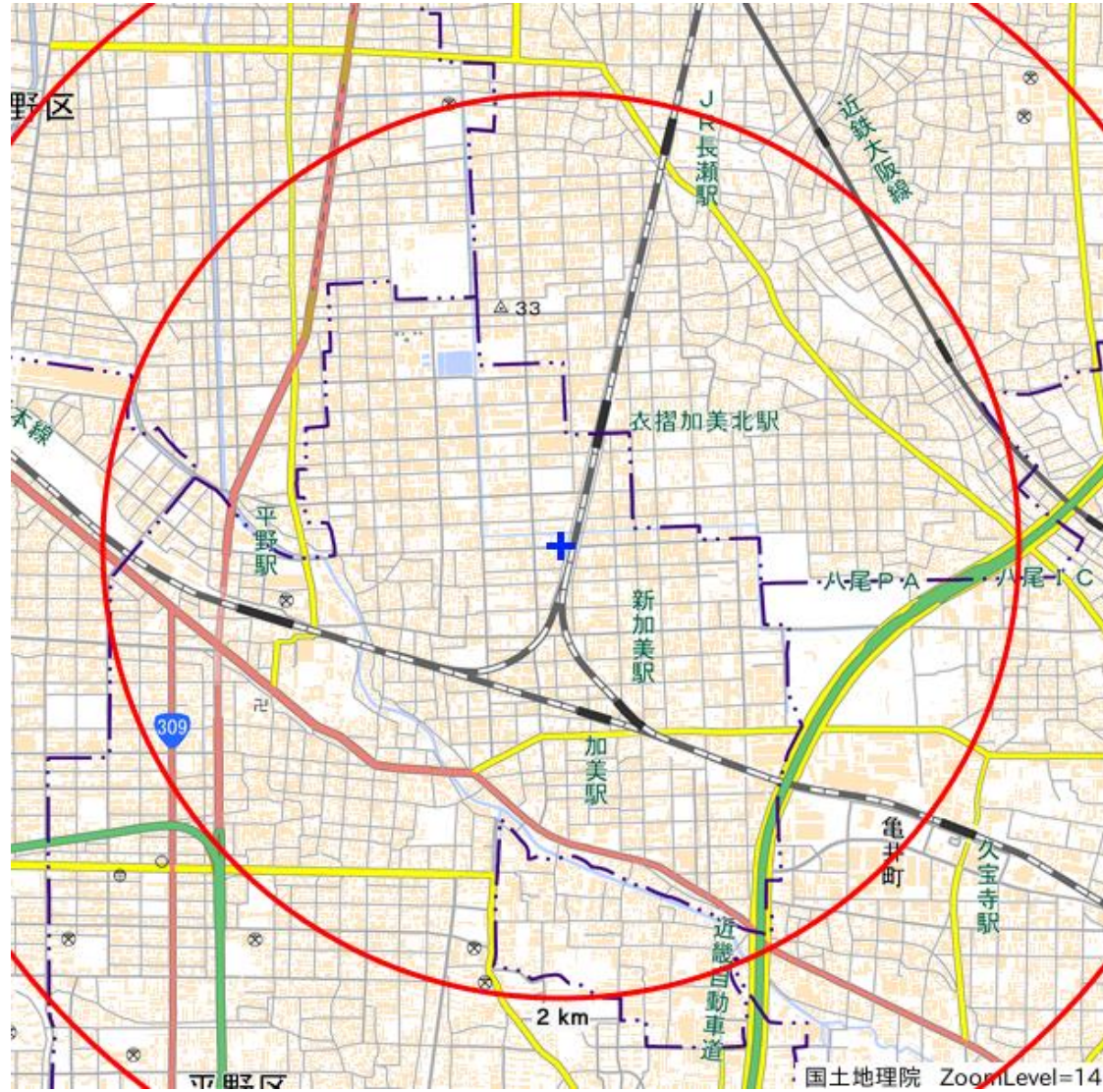
75歳以上	20,401	51,137	146,215	30,472	1,243,742
70-74	9,415	22,821	66,130	13,055	618,732
65-69	7,368	18,014	52,921	9,913	499,249
60-64	6,689	16,663	49,049	9,564	448,981
55-59	8,295	20,968	60,384	13,085	538,085
50-54	9,874	24,458	68,966	15,237	633,679
45-49	10,390	25,840	73,498	15,383	711,919
40-44	7,582	19,494	57,569	10,806	572,362
35-39	6,790	17,108	51,102	9,437	501,482
30-34	6,516	16,695	49,461	9,221	467,024
25-29	6,990	17,191	50,730	9,876	457,956
20-24	7,286	18,674	52,488	10,104	467,195
15-19	6,043	15,028	41,941	8,905	400,821
10-14	5,125	12,921	36,594	7,787	366,145
5-9	4,632	12,024	34,673	6,941	345,940
0-4	4,390	11,305	32,397	6,304	317,414

年少人口(0歳~14歳)	14,147	36,250	103,664	21,032	1,029,499
生産年齢人口(15歳~64歳)	76,454	192,119	555,188	111,618	5,199,504
老年人口(65歳以上)	37,185	91,972	265,266	53,440	2,361,723
15歳以上就業者数	50,684	126,989	369,370	70,821	3,635,394
後期高齢者数(75歳以上)	20,401	51,137	146,215	30,472	1,243,742



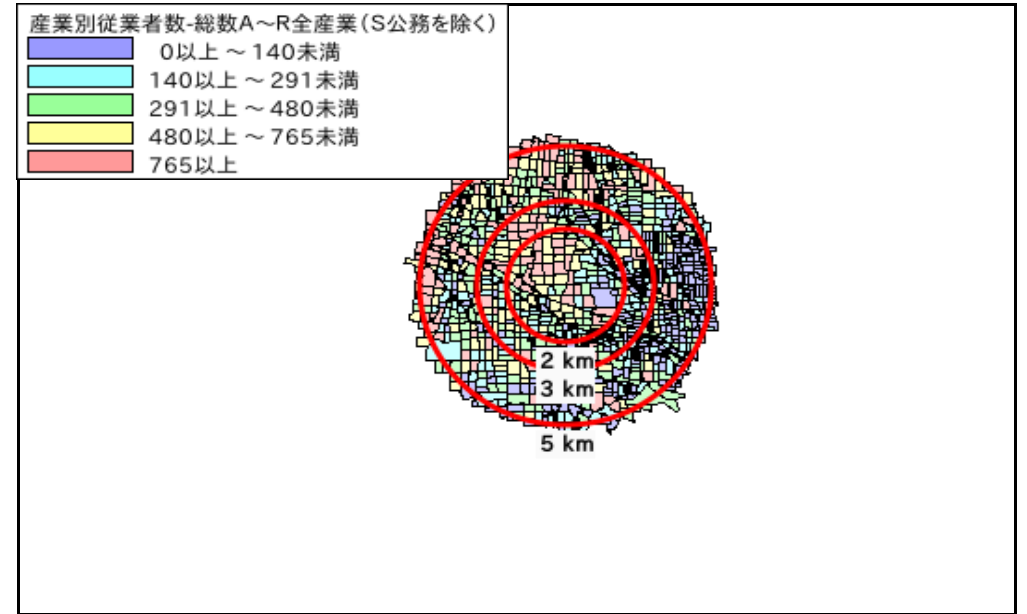
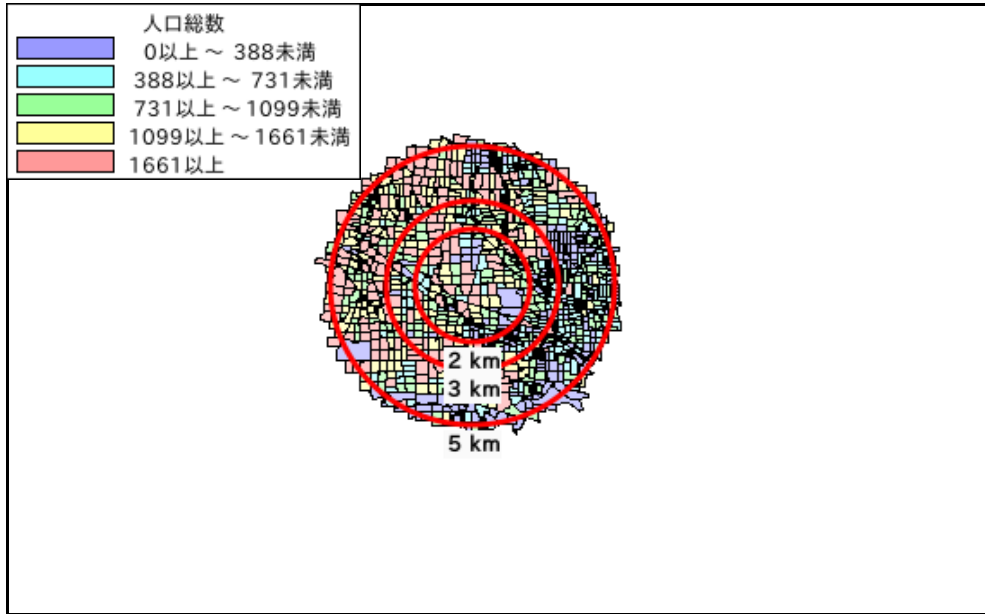
データ名	世帯数				
	半径2km	半径3km	半径5km	大阪市平野区	大阪府
一般世帯総数	63,876	162,744	472,368	92,747	4,126,995
単身世帯	28,769	74,990	220,032	41,199	1,727,107
2人以上世帯	35,107	87,754	252,336	51,548	2,399,888
核家族世帯	31,770	79,609	228,904	47,235	2,192,989
夫婦のみの世帯	10,927	26,963	78,580	16,063	774,121
夫婦と子供から成る世帯	14,028	35,508	102,397	20,338	1,020,391
6歳未満世帯員のいる世帯	4,015	10,438	30,249	5,829	296,413
65歳以上世帯員のいる世帯	25,087	62,761	181,244	37,386	1,568,487
持ち家世帯	31,541	77,551	233,756	35,767	2,249,351
民営借家世帯	25,757	67,794	191,975	33,466	1,371,914



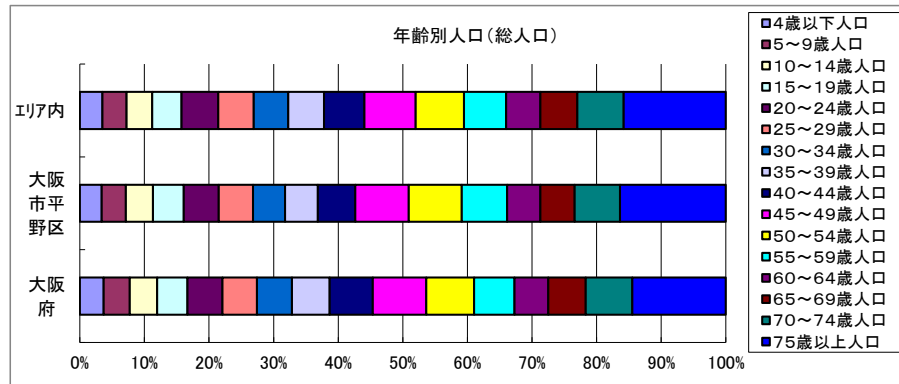
周辺地図



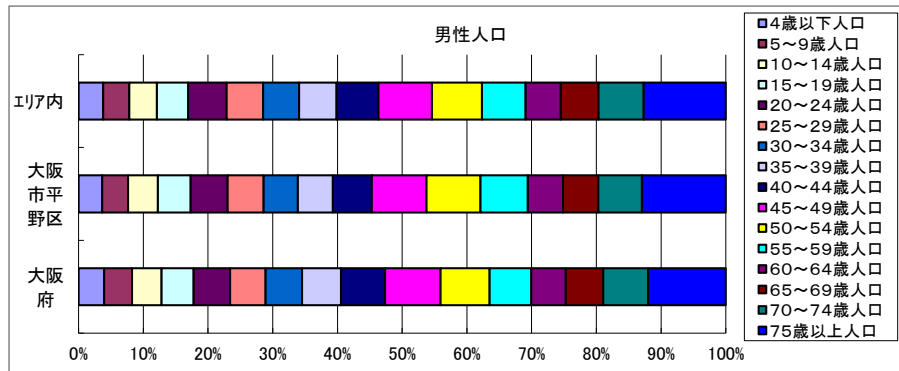
かかる小地域



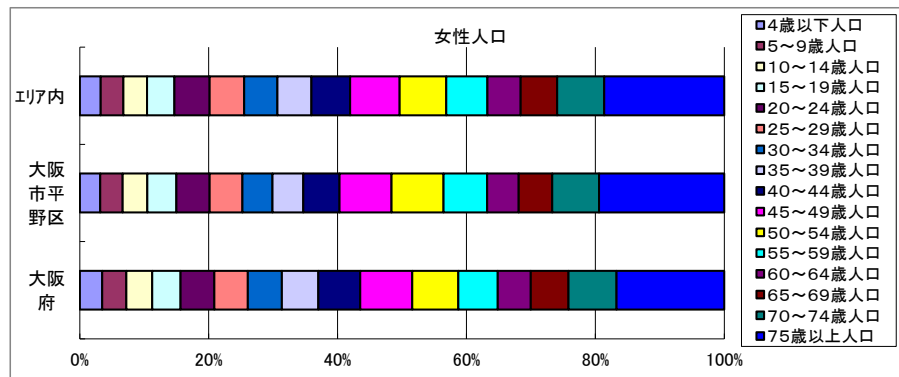
年齢別人口



データ名	半径2km	半径3km	半径5km	大阪市平野区	大阪府
総人口	133,204	335,347	964,419	192,152	8,837,685
4歳以下人口	4,390	11,305	32,397	6,304	317,414
5～9歳人口	4,632	12,024	34,673	6,941	345,940
10～14歳人口	5,125	12,921	36,594	7,787	366,145
15～19歳人口	6,043	15,028	41,941	8,905	400,821
20～24歳人口	7,286	18,674	52,488	10,104	467,195
25～29歳人口	6,990	17,191	50,730	9,876	457,956
30～34歳人口	6,516	16,695	49,461	9,221	467,024
35～39歳人口	6,790	17,108	51,102	9,437	501,482
40～44歳人口	7,582	19,494	57,569	10,806	572,362
45～49歳人口	10,390	25,840	73,498	15,383	711,919
50～54歳人口	9,874	24,458	68,966	15,237	633,679
55～59歳人口	8,295	20,968	60,384	13,085	538,085
60～64歳人口	6,689	16,663	49,049	9,564	448,981
65～69歳人口	7,368	18,014	52,921	9,913	499,249
70～74歳人口	9,415	22,821	66,130	13,055	618,732
75歳以上人口	20,401	51,137	146,215	30,472	1,243,742

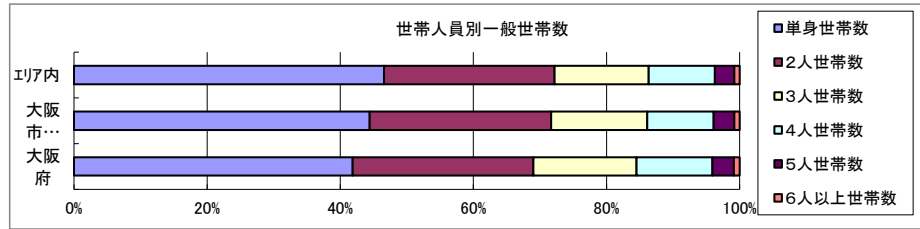


データ名	半径2km	半径3km	半径5km	大阪市平野区	大阪府
男性総人口	64,232	160,699	457,967	90,568	4,235,956
4歳以下人口	2,253	5,758	16,596	3,209	162,354
5～9歳人口	2,349	6,129	17,682	3,512	176,474
10～14歳人口	2,606	6,596	18,711	4,057	187,534
15～19歳人口	3,070	7,667	21,161	4,456	203,718
20～24歳人口	3,703	9,509	25,948	5,040	231,542
25～29歳人口	3,543	8,514	24,611	4,893	224,908
30～34歳人口	3,340	8,374	24,423	4,657	230,653
35～39歳人口	3,422	8,604	25,374	4,742	247,335
40～44歳人口	3,824	9,668	28,338	5,302	280,736
45～49歳人口	5,200	12,834	36,167	7,452	350,481
50～54歳人口	4,895	12,100	33,729	7,322	311,958
55～59歳人口	4,169	10,286	29,428	6,439	264,101
60～64歳人口	3,328	8,333	23,988	4,786	218,762
65～69歳人口	3,610	8,712	25,350	4,805	237,306
70～74歳人口	4,373	10,508	30,535	5,906	284,877
75歳以上人口	7,936	19,813	55,571	11,413	493,162



データ名	半径2km	半径3km	半径5km	大阪市平野区	大阪府
女性総人口	68,972	174,648	506,452	101,584	4,601,729
4歳以下人口	2,137	5,547	15,800	3,095	155,060
5～9歳人口	2,284	5,895	16,991	3,429	169,466
10～14歳人口	2,519	6,325	17,883	3,730	178,611
15～19歳人口	2,973	7,361	20,781	4,449	197,103
20～24歳人口	3,583	9,165	26,540	5,064	235,653
25～29歳人口	3,447	8,677	26,119	4,983	233,048
30～34歳人口	3,176	8,321	25,038	4,564	236,371
35～39歳人口	3,368	8,504	25,728	4,695	254,147
40～44歳人口	3,758	9,825	29,231	5,504	291,626
45～49歳人口	5,189	13,007	37,331	7,931	361,438
50～54歳人口	4,979	12,357	35,237	7,915	321,721
55～59歳人口	4,126	10,682	30,956	6,646	273,984
60～64歳人口	3,361	8,329	25,061	4,778	230,219
65～69歳人口	3,758	9,301	27,571	5,108	261,943
70～74歳人口	5,042	12,313	35,595	7,149	333,855
75歳以上人口	12,466	31,324	90,644	19,059	750,580

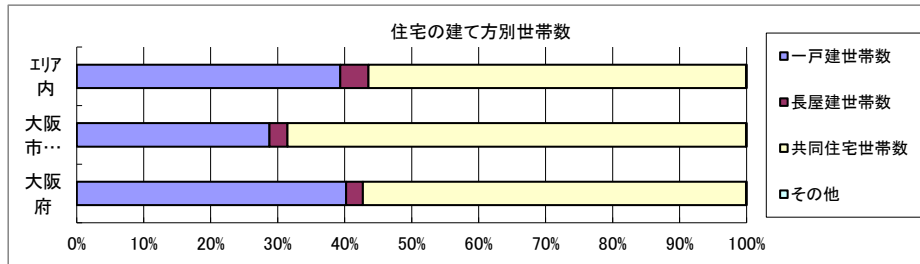
世帯数



データ名	半径2km	半径3km	半径5km	大阪市平野区	大阪府	
一般世帯総数	63,876	162,744	472,368	92,747	4,126,995	
世帯人員別	単身世帯数	28,769	74,990	220,032	41,199	1,727,107
	2人世帯数	16,769	41,736	120,962	25,283	1,121,971
	3人世帯数	9,260	23,141	66,884	13,405	638,834
	4人世帯数	6,392	16,332	46,966	9,252	470,392
	5人世帯数	2,067	5,118	13,800	2,853	133,140
	6人以上世帯数	619	1,427	3,724	755	35,551

親族世帯	34,295	85,774	246,624	50,487	2,350,796
核家族世帯	31,770	79,609	228,904	47,235	2,192,989
その他の親族世帯	2,524	6,165	17,720	3,252	157,807

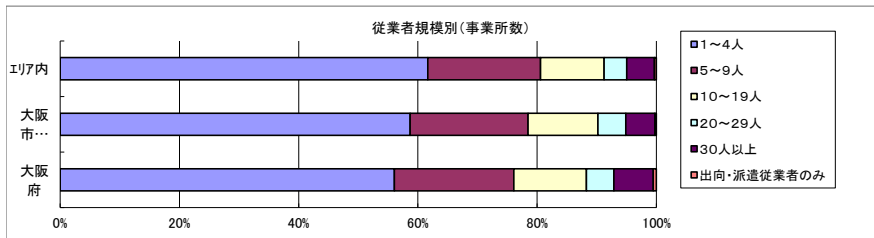
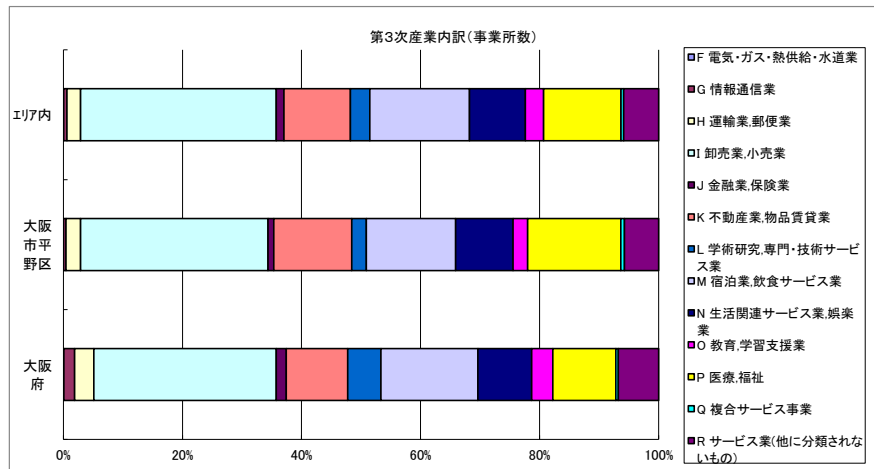
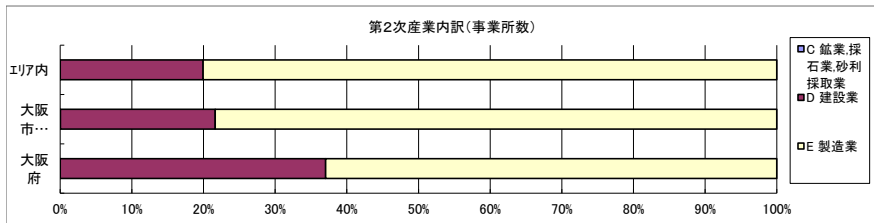
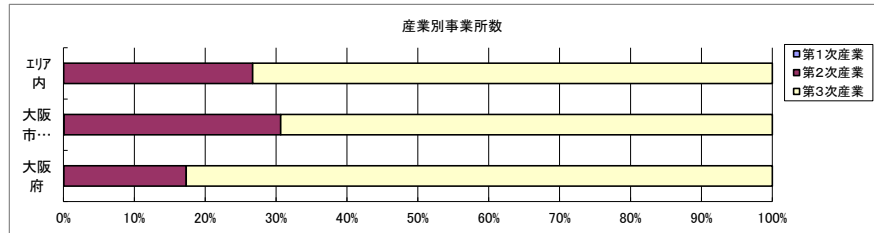
6歳未満世帯員のいる世帯	4,015	10,438	30,249	5,829	296,413
18歳未満世帯員のいる世帯	10,374	26,425	75,990	15,615	749,041
65歳以上世帯員のいる世帯	25,087	62,761	181,244	37,386	1,568,487



データ名	半径2km	半径3km	半径5km	大阪市平野区	大阪府	
主世帯数	62,530	159,595	463,899	91,360	4,045,691	
住宅形態	一戸建世帯数	25,694	63,904	182,434	26,273	1,626,462
	長屋建世帯数	2,870	7,370	19,602	2,477	102,115
	共同住宅世帯数	33,900	88,201	261,484	62,534	2,313,875
	1～2階建て	3,422	8,042	20,540	3,080	202,287
	3～5階建て	12,433	35,062	89,632	20,372	784,129
	6～10階建て	11,369	27,719	91,147	19,587	669,644
	11階建て以上	6,675	17,379	60,164	19,495	657,815
	その他	66	121	379	76	3,239

データ名	半径2km	半径3km	半径5km	大阪市平野区	大阪府	
住宅に住む一般世帯	63,336	161,558	469,409	92,266	4,090,622	
持ち家形態	持ち家世帯数	31,541	77,551	233,756	35,767	2,249,351
	民営の借家世帯数	25,757	67,794	191,975	33,466	1,371,914

経済センサス



データ名	半径2km	半径3km	半径5km	大阪市平野区	大阪府
全産業事業所数 (S公務を除く)	7,424	16,321	48,762	7,592	392,940
第1次産業	3	6	16	7	292
第2次産業	3,231	5,810	12,996	2,320	67,782
第3次産業	4,191	10,505	35,751	5,265	324,866

データ名	半径2km	半径3km	半径5km	大阪市平野区	大阪府
全産業従業者数 (S公務を除く)	63,330	141,503	405,701	63,886	4,393,139
第1次産業	46	70	121	69	2,428
第2次産業	30,857	53,423	116,445	20,320	826,556
第3次産業	32,429	88,008	289,135	43,497	3,564,155

データ名	半径2km	半径3km	半径5km	大阪市平野区	大阪府
第2次産業内訳 (事業所数)					
C 鉱業、採石業、砂利採取業	0	1	1	1	13
D 建設業	384	914	2,590	501	25,089
E 製造業	2,847	4,895	10,405	1,818	42,680

データ名	半径2km	半径3km	半径5km	大阪市平野区	大阪府
第2次産業内訳 (従業者数)					
C 鉱業、採石業、砂利採取業	0	1	1	1	132
D 建設業	2,305	5,340	16,151	3,232	222,338
E 製造業	28,552	48,082	100,293	17,087	604,086

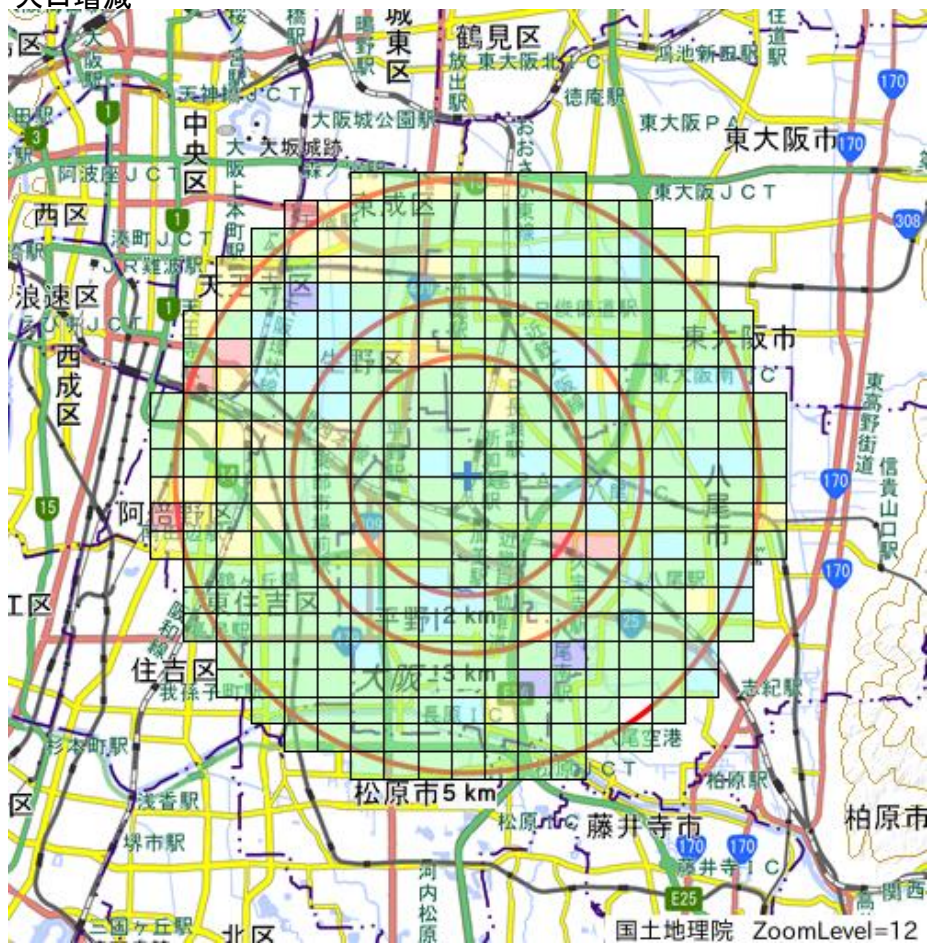
データ名	半径2km	半径3km	半径5km	大阪市平野区	大阪府
第3次産業内訳 (事業所数)					
F 電気・ガス・熱供給・水道業	2	5	11	1	229
G 情報通信業	18	45	200	22	5,842
H 運輸業、郵便業	143	308	821	128	10,489
I 卸売業、小売業	1,365	3,508	11,757	1,659	99,597
J 金融業、保険業	44	99	461	50	5,442
K 不動産業、物品賃貸業	543	1,257	3,992	690	33,574
L 学術研究、専門・技術サービス業	95	259	1,165	130	18,083
M 宿泊業、飲食サービス業	640	1,607	5,987	789	52,979
N 生活関連サービス業、娯楽業	380	963	3,356	509	29,366
O 教育、学習支援業	90	275	1,097	129	11,546
P 医療、福祉	553	1,455	4,640	823	34,357
Q 複合サービス事業	27	59	164	32	1,380
R サービス業(他に分類されないもの)	291	665	2,100	303	21,982

データ名	半径2km	半径3km	半径5km	大阪市平野区	大阪府
第3次産業内訳 (従業者数)					
F 電気・ガス・熱供給・水道業	15	84	179	5	12,504
G 情報通信業	92	217	1,413	123	139,601
H 運輸業、郵便業	2,834	6,090	16,734	2,062	256,896
I 卸売業、小売業	11,908	30,583	91,174	14,420	1,002,387
J 金融業、保険業	640	1,435	7,732	826	124,950
K 不動産業、物品賃貸業	1,482	3,938	12,956	2,431	146,899
L 学術研究、専門・技術サービス業	389	1,168	5,668	681	146,694
M 宿泊業、飲食サービス業	3,186	9,016	36,362	4,672	415,766
N 生活関連サービス業、娯楽業	1,497	3,669	14,363	2,632	169,344
O 教育、学習支援業	963	5,413	14,514	1,524	143,651
P 医療、福祉	7,023	20,872	66,997	11,602	574,571
Q 複合サービス事業	235	1,021	1,985	560	21,080
R サービス業(他に分類されないもの)	2,165	4,502	19,058	1,959	409,812

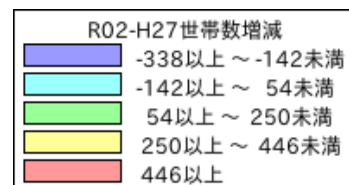
データ名	半径2km	半径3km	半径5km	大阪市平野区	大阪府
従業者規模別 (事業所数)					
1~4人	4,429	9,874	30,071	4,456	220,240
5~9人	1,490	3,156	9,213	1,503	78,768
10~19人	819	1,784	5,204	890	47,879
20~29人	309	662	1,857	353	18,039
30人以上	364	811	2,259	369	25,989
出向・派遣従業者のみ	12	34	158	21	2,025

データ名	半径2km	半径3km	半径5km	大阪市平野区	大阪府
従業者規模別 (従業者数)					
1~4人	9,709	21,410	64,417	9,884	477,134
5~9人	9,762	20,748	60,215	9,837	516,481
10~19人	10,994	24,173	70,318	12,001	647,503
20~29人	7,312	15,776	44,178	8,426	429,026
30人以上	25,552	59,396	166,573	23,738	2,322,995

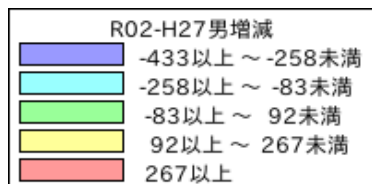
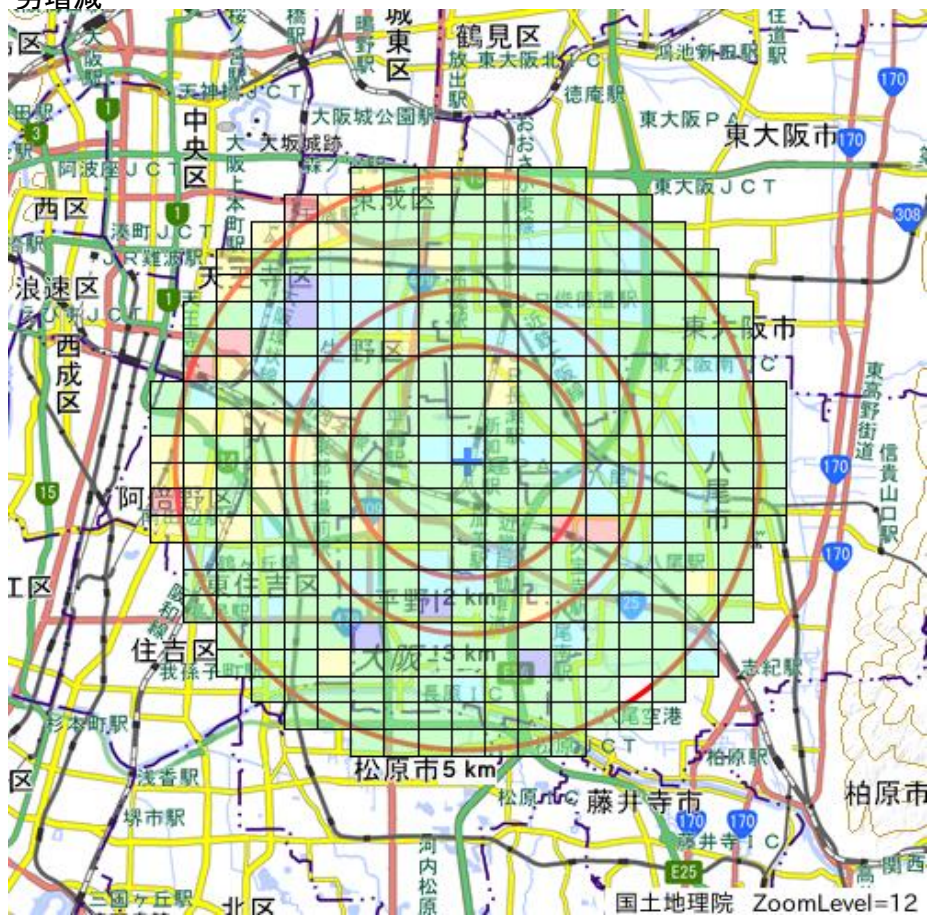
人口増減



世帯数増減



男増減



女増減

