基本分析

調査地点　大阪府柏原市国分市場2丁目　エリア範囲　半径2km　半径3km　半径5km

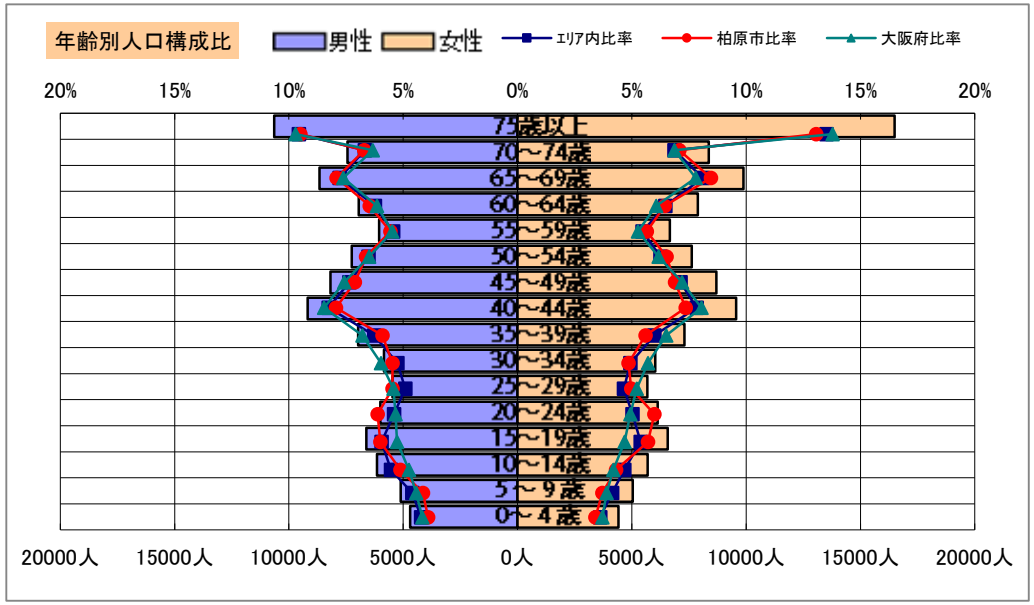

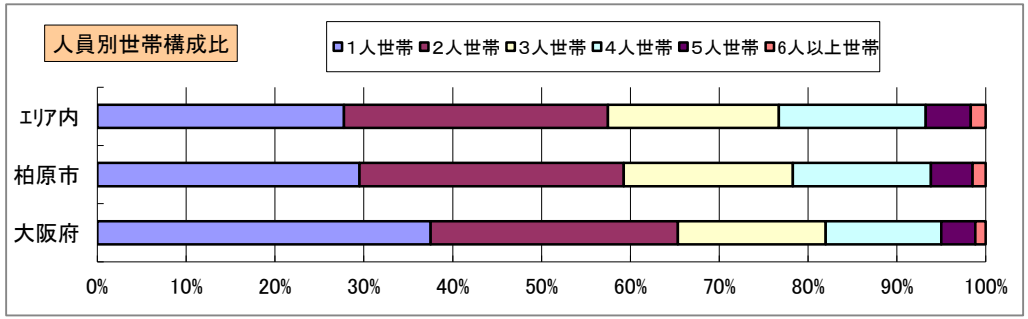

データ名	人口				
	半径2km	半径3km	半径5km	柏原市	大阪府
人口総数	31,839	63,933	235,161	71,112	8,839,469
男人口	15,181	30,439	112,224	33,978	4,256,049
女人口	16,657	33,494	122,937	37,134	4,583,420
75歳以上	3,499	7,642	27,145	8,038	1,030,480
70-74	2,251	4,373	15,805	4,882	575,811
65-69	2,750	5,381	18,545	5,799	672,033
60-64	2,202	4,257	14,834	4,562	531,662
55-59	1,799	3,453	12,724	3,965	467,690
50-54	1,940	3,826	14,867	4,645	551,324
45-49	2,097	4,330	16,883	4,954	643,324
40-44	2,370	4,917	18,749	5,404	718,598
35-39	1,783	3,733	14,274	4,066	578,529
30-34	1,560	3,182	11,866	3,645	508,261
25-29	1,601	3,145	11,146	3,685	463,425
20-24	2,124	3,679	12,143	4,282	446,399
15-19	1,921	3,571	13,188	4,135	432,442
10-14	1,465	3,018	11,845	3,323	388,630
5- 9	1,191	2,565	10,157	2,770	361,836
0- 4	1,091	2,375	9,104	2,581	342,645
年少人口（0歳～14歳）	3,747	7,958	31,106	8,674	1,093,111
生産年齢人口（15歳～64歳	19,398	38,095	140,673	43,343	5,341,654
老年人口（65歳以上）	8,499	17,396	61,495	18,719	2,278,324
15歳以上就業者数	13,986	27,708	102,480	31,646	3,777,655
後期高齢者数（75歳以上）	3,499	7,642	27,145	8,038	1,030,480

データ名	世帯数				
	半径2km	半径3km	半径5km	柏原市	大阪府
一般世帯総数	12,853	25,609	93,466	28,968	3,918,441
単身世帯	3,822	7,491	25,960	8,549	1,470,615
2人以上世帯	9,031	18,118	67,506	20,419	2,447,826
核家族世帯	8,093	16,173	60,523	18,400	2,197,734
夫婦のみの世帯	2,868	5,522	20,222	6,181	763,849
夫婦と子供から成る世帯	3,941	8,020	30,767	9,143	1,054,207
6歳未満世帯員のいる世帯	984	2,127	8,269	2,306	318,386
65歳以上世帯員のいる世帯	5,440	11,138	39,980	12,429	1,531,940
持ち家世帯	8,731	17,574	64,949	19,040	2,178,770
民営借家世帯	3,386	6,607	23,526	8,228	1,232,340

平成27年国勢調査

周辺地図

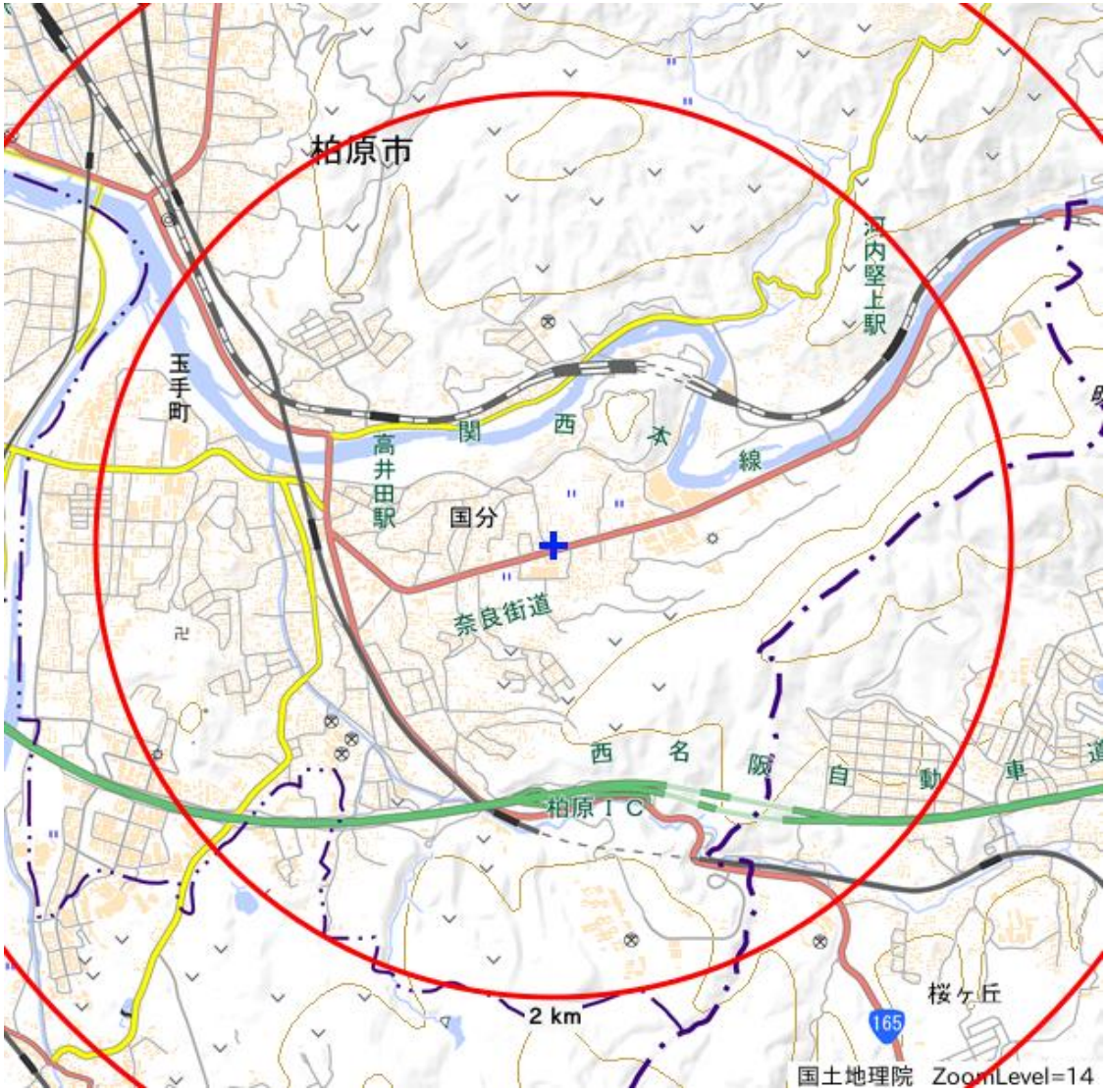
柏原市
玉手町
高井田駅
関西本線
国分
河内堅上駅
奈良街道
西名阪自動車道
柏原ＩＣ
桜ヶ丘
2 km
165
国土地理院　ZoomLevel=14

かかる小地域

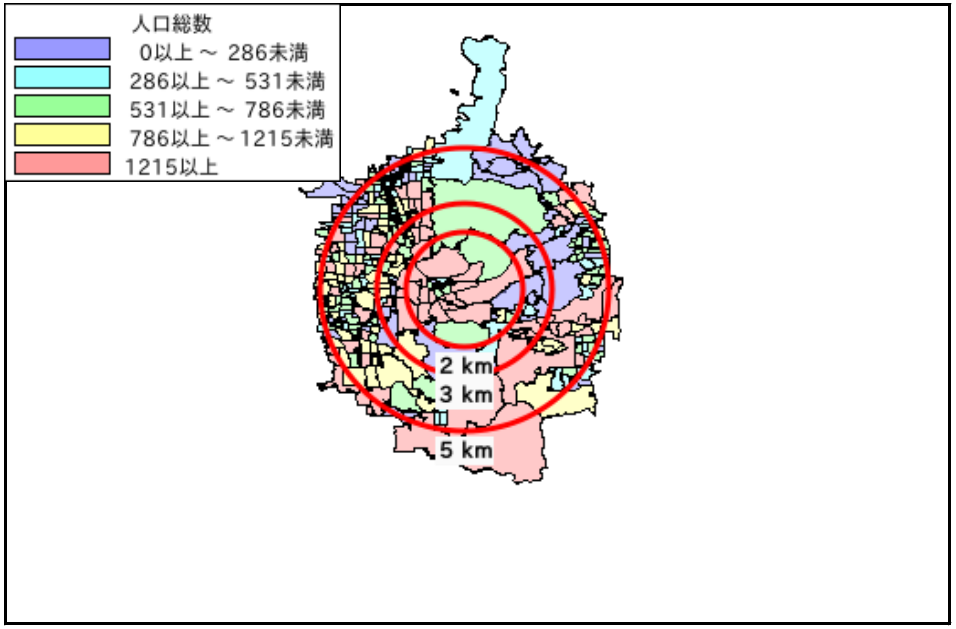

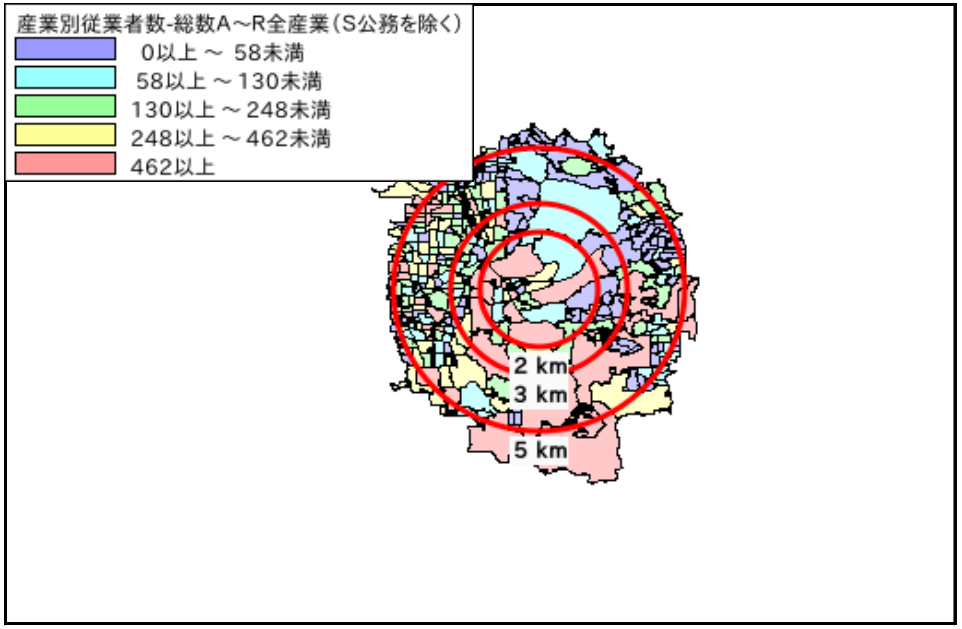

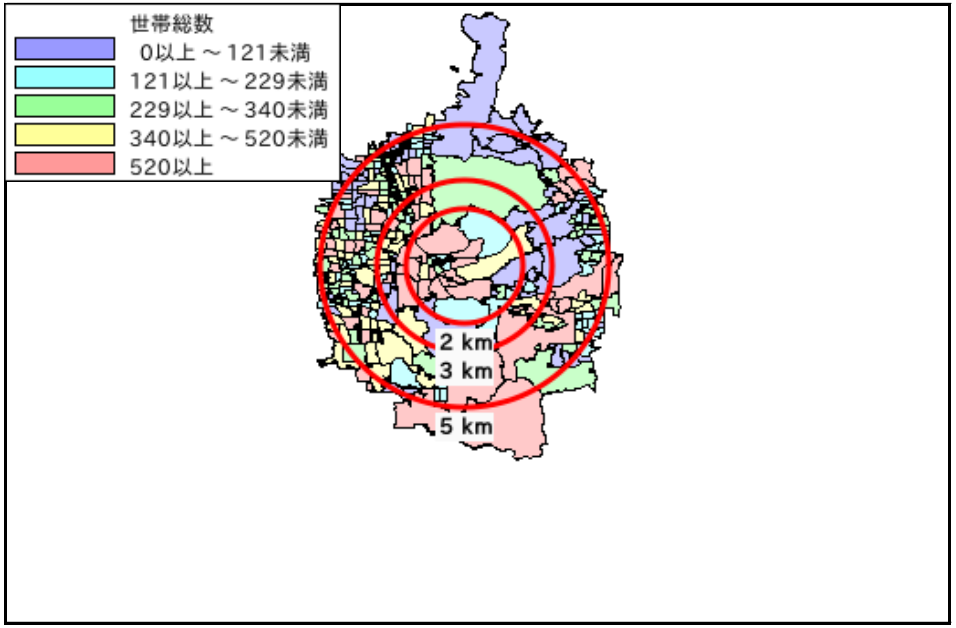

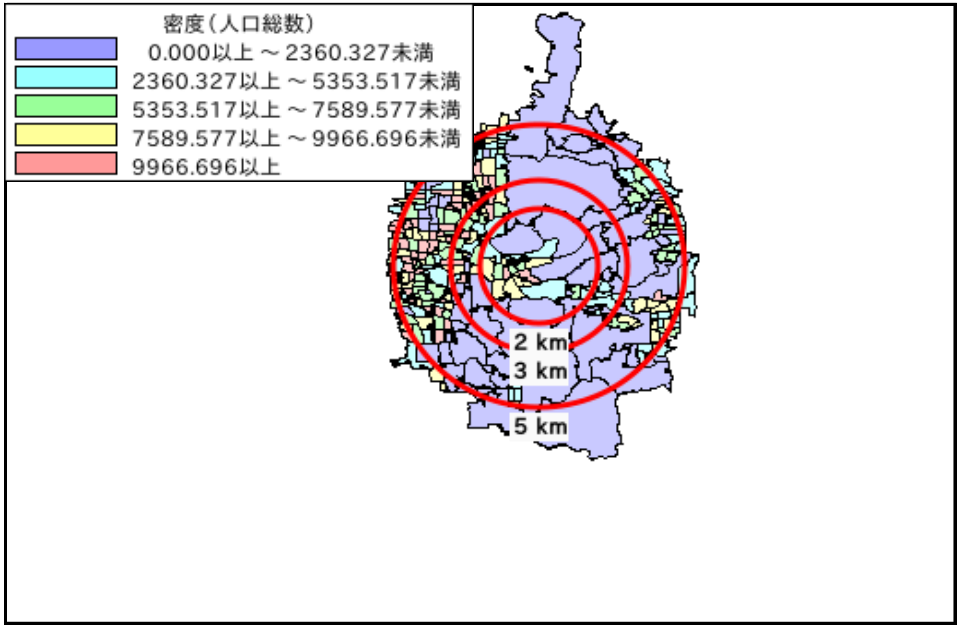

平成27年国勢調査・平成28年経済センサス－活動調査

年齢別人口

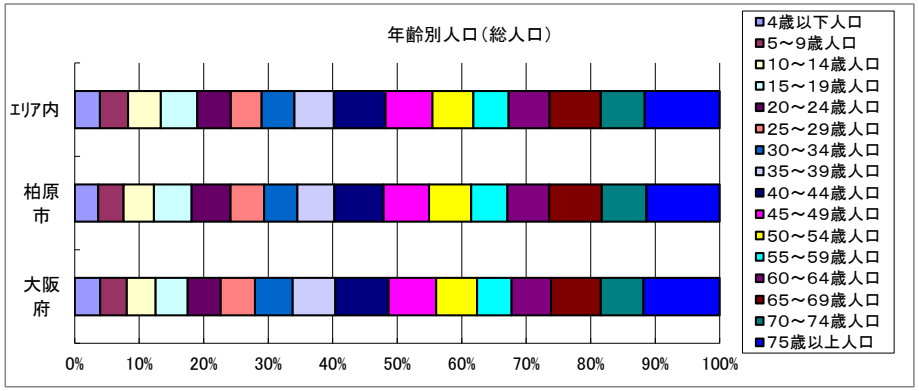

データ名		半径2km	半径3km	半径5km	柏原市	大阪府
総人口		31,839	63,933	235,161	71,112	8,839,469
年齢別人口（総人口）	4歳以下人口	1,091	2,375	9,104	2,581	342,645
	5～9歳人口	1,191	2,565	10,157	2,770	361,836
	10～14歳人口	1,465	3,018	11,845	3,323	388,630
	15～19歳人口	1,921	3,571	13,188	4,135	432,442
	20～24歳人口	2,124	3,679	12,143	4,282	446,399
	25～29歳人口	1,601	3,145	11,146	3,685	463,425
	30～34歳人口	1,560	3,182	11,866	3,645	508,261
	35～39歳人口	1,783	3,733	14,274	4,066	578,529
	40～44歳人口	2,370	4,917	18,749	5,404	718,598
	45～49歳人口	2,097	4,330	16,883	4,954	643,324
	50～54歳人口	1,940	3,826	14,867	4,645	551,324
	55～59歳人口	1,799	3,453	12,724	3,965	467,690
	60～64歳人口	2,202	4,257	14,834	4,562	531,662
	65～69歳人口	2,750	5,381	18,545	5,799	672,033
	70～74歳人口	2,251	4,373	15,805	4,882	575,811
	75歳以上人口	3,499	7,642	27,145	8,038	1,030,480

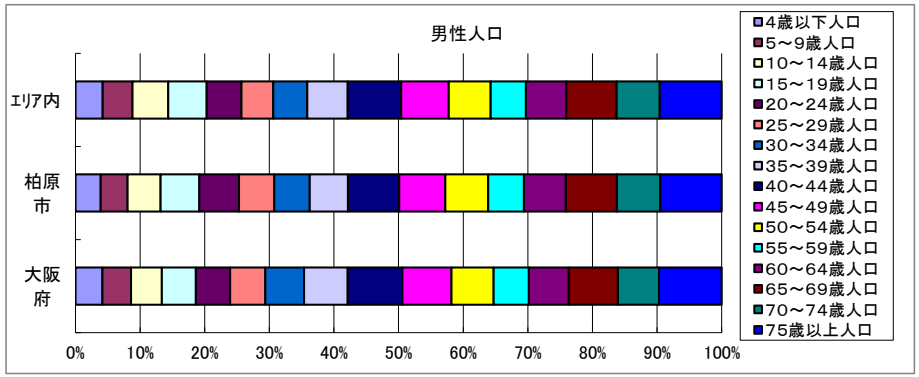

データ名		半径2km	半径3km	半径5km	柏原市	大阪府
男性総人口		15,181	30,439	112,224	33,978	4,256,049
年齢別人口（男性人口）	4歳以下人口	561	1,219	4,692	1,321	174,506
	5～9歳人口	582	1,273	5,115	1,396	185,319
	10～14歳人口	776	1,592	6,151	1,728	199,029
	15～19歳人口	883	1,740	6,617	2,027	220,305
	20～24歳人口	992	1,799	6,007	2,067	223,152
	25～29歳人口	818	1,593	5,469	1,847	227,414
	30～34歳人口	802	1,606	5,841	1,848	250,022
	35～39歳人口	871	1,815	6,969	1,995	283,946
	40～44歳人口	1,202	2,450	9,187	2,683	354,421
	45～49歳人口	1,029	2,118	8,188	2,405	317,665
	50～54歳人口	937	1,839	7,247	2,237	272,067
	55～59歳人口	810	1,600	6,056	1,876	229,542
	60～64歳人口	1,026	1,999	6,948	2,182	257,279
	65～69歳人口	1,307	2,535	8,665	2,672	319,015
	70～74歳人口	1,041	2,033	7,433	2,263	265,395
	75歳以上人口	1,425	2,961	10,648	3,207	406,405

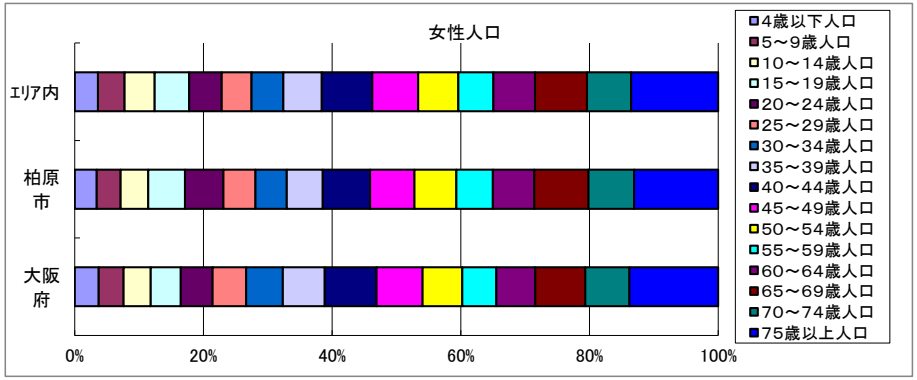

データ名		半径2km	半径3km	半径5km	柏原市	大阪府
女性総人口		16,657	33,494	122,937	37,134	4,583,420
年齢別人口（女性人口）	4歳以下人口	530	1,156	4,412	1,260	168,139
	5～9歳人口	610	1,292	5,042	1,374	176,517
	10～14歳人口	689	1,426	5,694	1,595	189,601
	15～19歳人口	1,037	1,831	6,571	2,108	212,137
	20～24歳人口	1,132	1,880	6,136	2,215	223,247
	25～29歳人口	783	1,552	5,677	1,838	236,011
	30～34歳人口	758	1,577	6,025	1,797	258,239
	35～39歳人口	912	1,918	7,304	2,071	294,583
	40～44歳人口	1,168	2,467	9,562	2,721	364,177
	45～49歳人口	1,068	2,213	8,695	2,549	325,659
	50～54歳人口	1,004	1,987	7,620	2,408	279,257
	55～59歳人口	989	1,853	6,667	2,089	238,148
	60～64歳人口	1,176	2,258	7,886	2,380	274,383
	65～69歳人口	1,443	2,846	9,880	3,127	353,018
	70～74歳人口	1,210	2,340	8,372	2,619	310,416
	75歳以上人口	2,074	4,681	16,497	4,831	624,075

平成27年国勢調査

世帯数

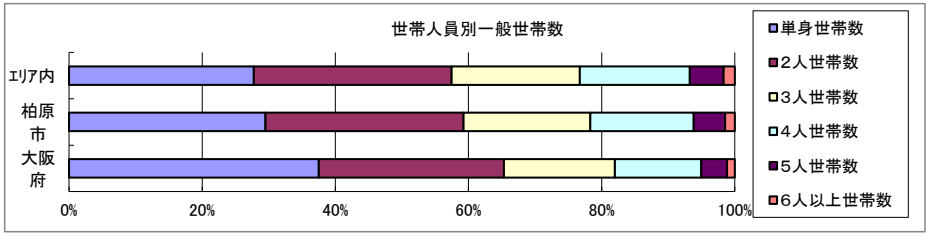

データ名		半径2km	半径3km	半径5km	柏原市	大阪府
一般世帯総数		12,853	25,609	93,466	28,968	3,918,441
世帯人員別	単身世帯数	3,822	7,491	25,960	8,549	1,470,615
	2人世帯数	3,891	7,622	27,746	8,617	1,089,777
	3人世帯数	2,426	4,853	18,003	5,516	651,883
	4人世帯数	1,907	3,962	15,459	4,496	509,361
	5人世帯数	623	1,262	4,738	1,365	151,453
	6人以上世帯数	184	419	1,560	425	45,352

	親族世帯	8,894	17,854	66,630	20,116	2,387,612
	核家族世帯	8,093	16,173	60,523	18,400	2,197,734
	その他の親族世帯	801	1,681	6,107	1,716	189,878

	6歳未満世帯員のいる世帯	984	2,127	8,269	2,306	318,386
	18歳未満世帯員のいる世帯	2,663	5,665	22,404	6,307	799,568
	65歳以上世帯員のいる世帯	5,440	11,138	39,980	12,429	1,531,940

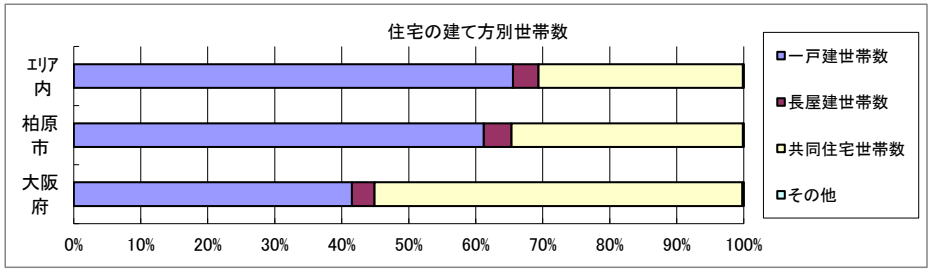

データ名		半径2km	半径3km	半径5km	柏原市	大阪府
主世帯数		12,500	25,028	91,615	28,308	3,834,368
住宅形態	一戸建世帯数	8,391	16,464	60,064	17,321	1,592,041
	長屋建世帯数	207	714	3,492	1,175	129,808
	共同住宅世帯数	3,881	7,813	27,927	9,771	2,105,158
	1～2階建て	648	1,448	7,093	1,852	196,555
	3～5階建て	2,146	3,782	12,128	4,569	731,276
	6～10階建て	942	2,077	6,247	2,488	605,722
	11階建て以上	146	507	2,458	862	571,605
	その他	20	36	133	41	7,361

データ名		半径2km	半径3km	半径5km	柏原市	大阪府
住宅に住む一般世帯		12,618	25,254	92,503	28,563	3,867,305
持ち家形態	持ち家世帯数	8,731	17,574	64,949	19,040	2,178,770
	民営の借家世帯数	3,386	6,607	23,526	8,228	1,232,340

平成27年国勢調査

経済センサス

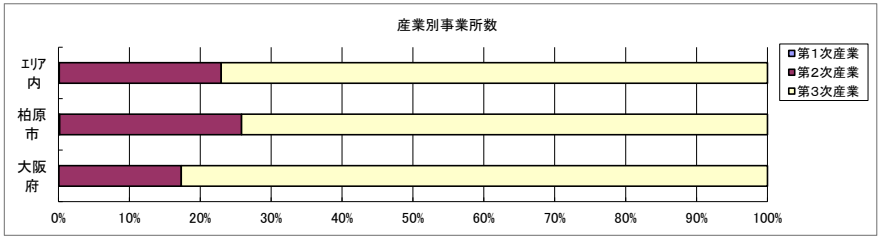

データ名		半径2km	半径3km	半径5km	柏原市	大阪府
全産業事業所数 （S公務を除く）		959	1,975	7,923	2,268	392,940
	第1次産業	0	6	10	4	292
	第2次産業	228	573	1,809	582	67,782
	第3次産業	733	1,397	6,103	1,682	324,866

全産業従業者数 （S公務を除く）		10,797	21,824	71,487	23,782	4,393,139
	第1次産業	0	57	112	37	2,428
	第2次産業	4,684	10,624	22,956	11,087	826,556
	第3次産業	6,112	11,143	48,420	12,658	3,564,155

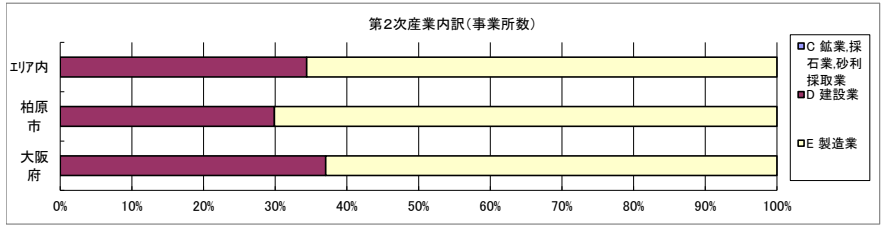

データ名		半径2km	半径3km	半径5km	柏原市	大阪府
第2次産業内訳（事業所数）	C 鉱業,採石業,砂利採取業	0	0	0	0	13
	D 建設業	70	144	622	174	25,089
	E 製造業	158	429	1,187	408	42,680

第2次産業内訳（従業者数）	C 鉱業,採石業,砂利採取業	0	0	0	0	132
	D 建設業	298	619	3,246	772	222,338
	E 製造業	4,386	10,005	19,710	10,315	604,086

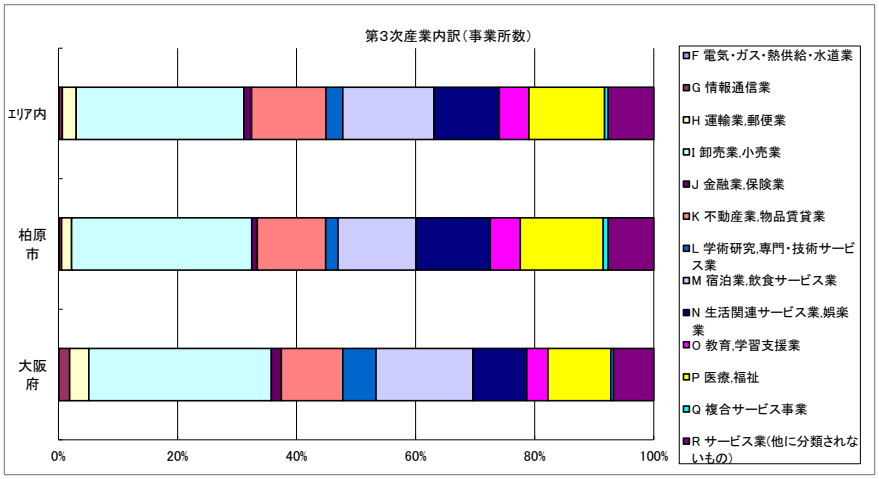

データ名		半径2km	半径3km	半径5km	柏原市	大阪府
第3次産業内訳（事業所数）	F 電気・ガス・熱供給・水道業	1	2	8	2	229
	G 情報通信業	4	7	31	7	5,842
	H 運輸業,郵便業	13	26	142	28	10,489
	I 卸売業,小売業	197	379	1,720	509	99,597
	J 金融業,保険業	6	10	78	16	5,442
	K 不動産業,物品賃貸業	90	177	763	193	33,574
	L 学術研究,専門・技術サービス業	18	31	173	35	18,083
	M 宿泊業,飲食サービス業	100	184	935	220	52,979
	N 生活関連サービス業,娯楽業	82	160	670	210	29,366
	O 教育,学習支援業	43	81	303	85	11,546
	P 医療,福祉	114	201	776	234	34,357
	Q 複合サービス事業	5	13	36	14	1,380
	R サービス業(他に分類されないもの)	60	126	468	129	21,982

第3次産業内訳（従業者数）	F 電気・ガス・熱供給・水道業	8	25	155	23	12,504
	G 情報通信業	16	29	165	42	139,601
	H 運輸業,郵便業	197	430	3,044	414	256,896
	I 卸売業,小売業	1,480	2,805	13,103	3,777	1,002,387
	J 金融業,保険業	56	128	997	216	124,950
	K 不動産業,物品賃貸業	245	440	2,163	506	146,899
	L 学術研究,専門・技術サービス業	46	83	803	102	146,694
	M 宿泊業,飲食サービス業	590	902	6,449	1,246	415,766
	N 生活関連サービス業,娯楽業	352	730	3,213	866	169,344
	O 教育,学習支援業	1,154	1,472	2,850	1,510	143,651
	P 医療,福祉	1,710	3,466	11,773	2,983	574,571
	Q 複合サービス事業	35	91	426	240	21,080
	R サービス業(他に分類されないもの)	223	542	3,279	733	409,812

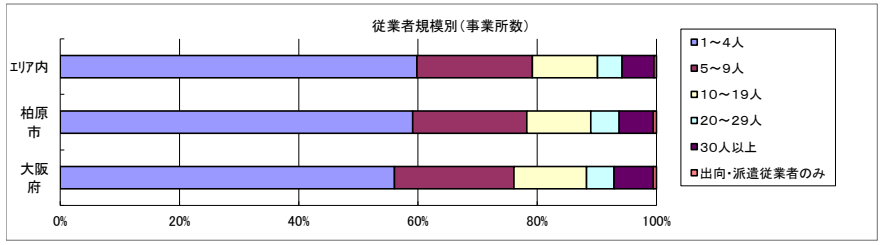

データ名		半径2km	半径3km	半径5km	柏原市	大阪府
従業者規模別（事業所数）	1～4人	565	1,151	4,740	1,341	220,240
	5～9人	182	364	1,533	434	78,768
	10～19人	98	217	866	243	47,879
	20～29人	55	102	327	108	18,039
	30人以上	49	126	423	130	25,989
	出向・派遣従業者のみ	8	15	34	12	2,025

データ名		半径2km	半径3km	半径5km	柏原市	大阪府
従業者規模別（従業者数）	1～4人	1,185	2,382	9,942	2,800	477,134
	5～9人	1,161	2,372	10,026	2,831	516,481
	10～19人	1,312	2,920	11,690	3,284	647,503
	20～29人	1,295	2,386	7,704	2,555	429,026
	30人以上	5,844	11,764	32,126	12,312	2,322,995

平成28年経済センサス－活動調査

人口増減

H27-H22人口増減
-405以上 ～ -214未満
-214以上 ～ -23未満
-23以上 ～ 168未満
168以上 ～ 359未満
359以上

世帯数増減

H27-H22世帯数増減
-164以上 ～ -96未満
-96以上 ～ -28未満
-28以上 ～ 40未満
40以上 ～ 108未満
108以上

男増減

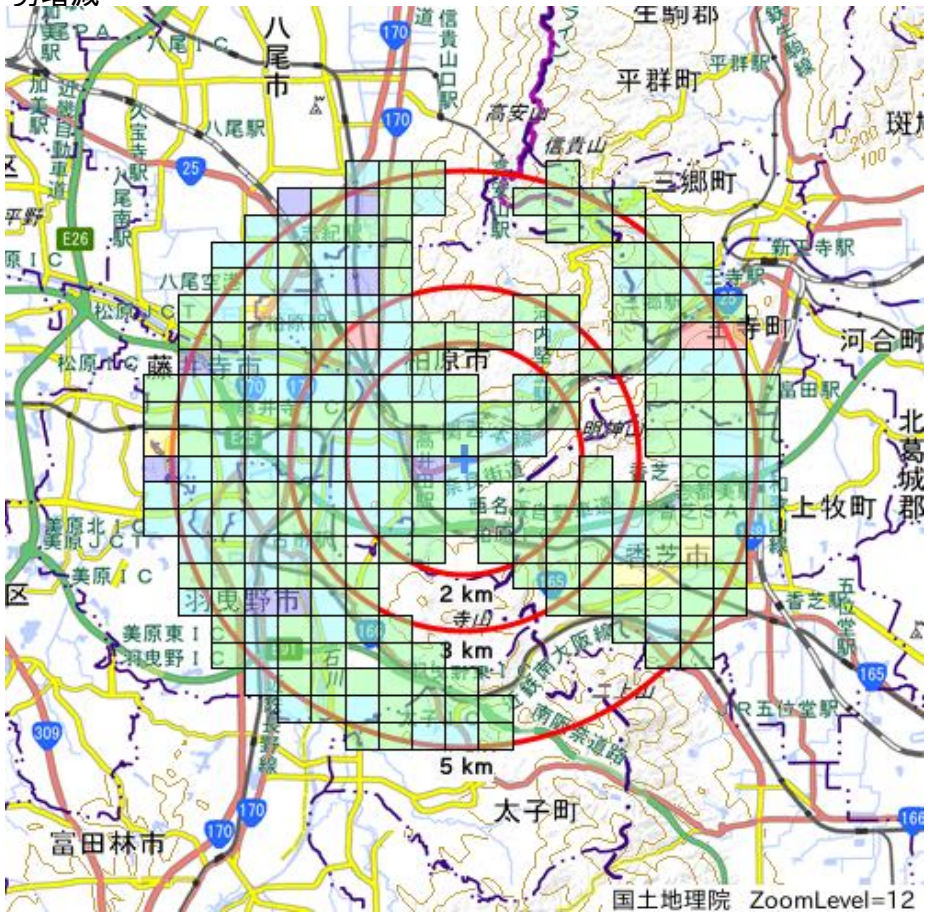

H27-H22男増減
-230以上 ～ -126未満
-126以上 ～ -22未満
-22以上 ～ 82未満
82以上 ～ 186未満
186以上

女増減

H27-H22女増減
-193以上 ～ -102未満
-102以上 ～ -11未満
-11以上 ～ 80未満
80以上 ～ 171未満
171以上