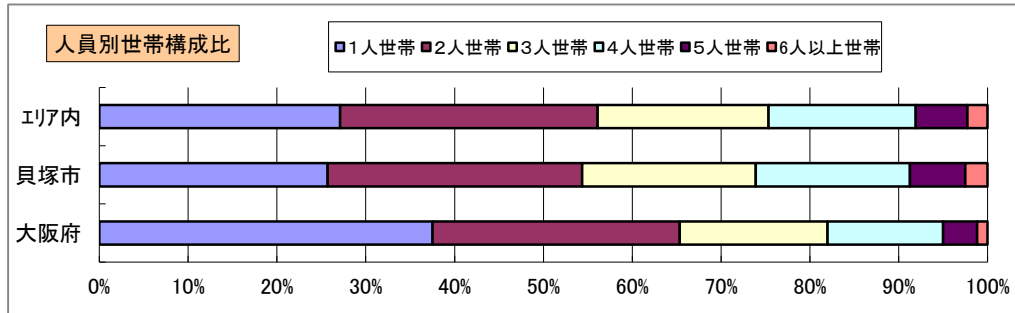
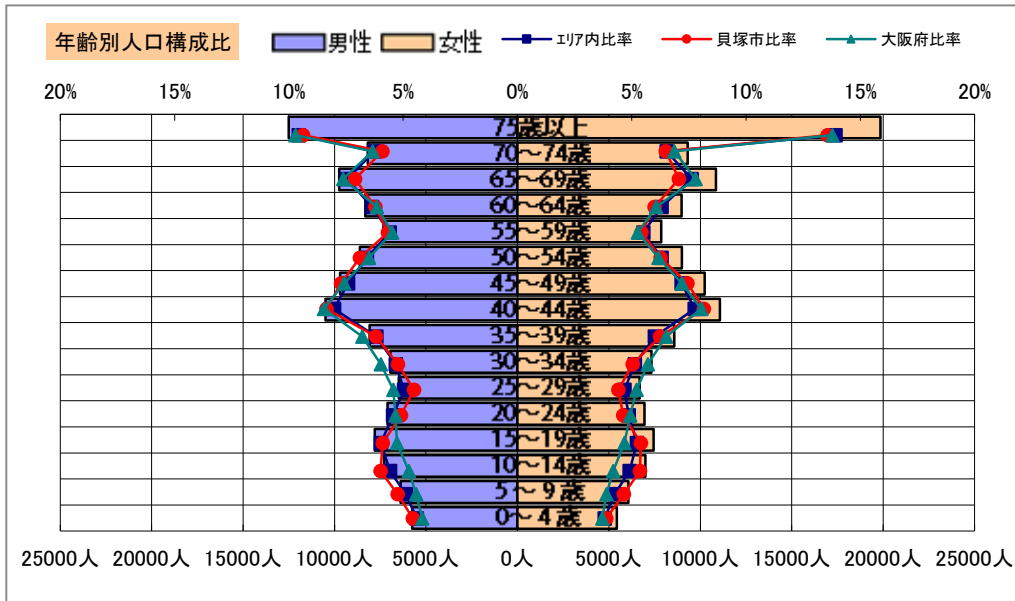


# 基本分析

調査地点 大阪府貝塚市麻生中 エリア範囲 半径2km 半径3km 半径5km



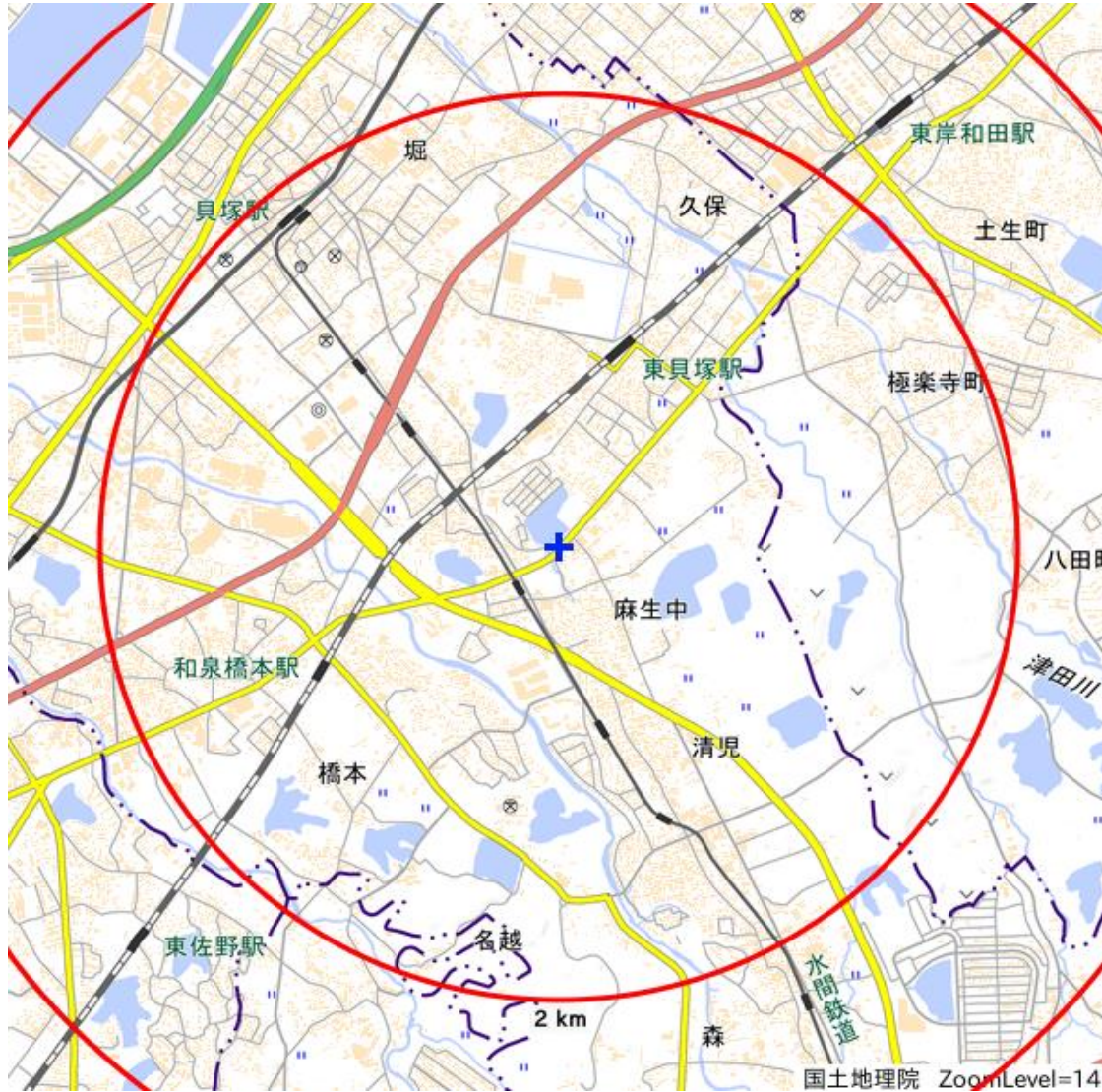
データ名	人口				
	半径2km	半径3km	半径5km	貝塚市	大阪府
人口総数	54,304	134,044	274,382	88,694	8,839,469
男人口	25,963	64,053	131,327	42,581	4,256,049
女人口	28,341	69,991	143,056	46,113	4,583,420

75歳以上	6,110	15,010	32,362	10,228	1,030,480
70-74	3,324	8,176	17,493	5,496	575,811
65-69	3,911	9,677	20,614	6,272	672,033
60-64	3,337	8,291	17,299	5,396	531,662
55-59	3,060	7,390	15,174	4,904	467,690
50-54	3,709	8,742	17,609	5,807	551,324
45-49	4,195	10,182	19,933	6,699	643,324
40-44	4,440	10,940	21,558	7,301	718,598
35-39	3,213	8,205	16,658	5,500	578,529
30-34	2,681	6,994	14,286	4,543	508,261
25-29	2,543	6,457	13,171	3,956	463,425
20-24	2,831	6,734	14,049	4,293	446,399
15-19	3,189	7,621	15,256	4,988	432,442
10-14	3,108	7,323	14,286	5,010	388,630
5-9	2,486	6,348	12,454	4,367	361,836
0-4	2,038	5,589	11,201	3,732	342,645

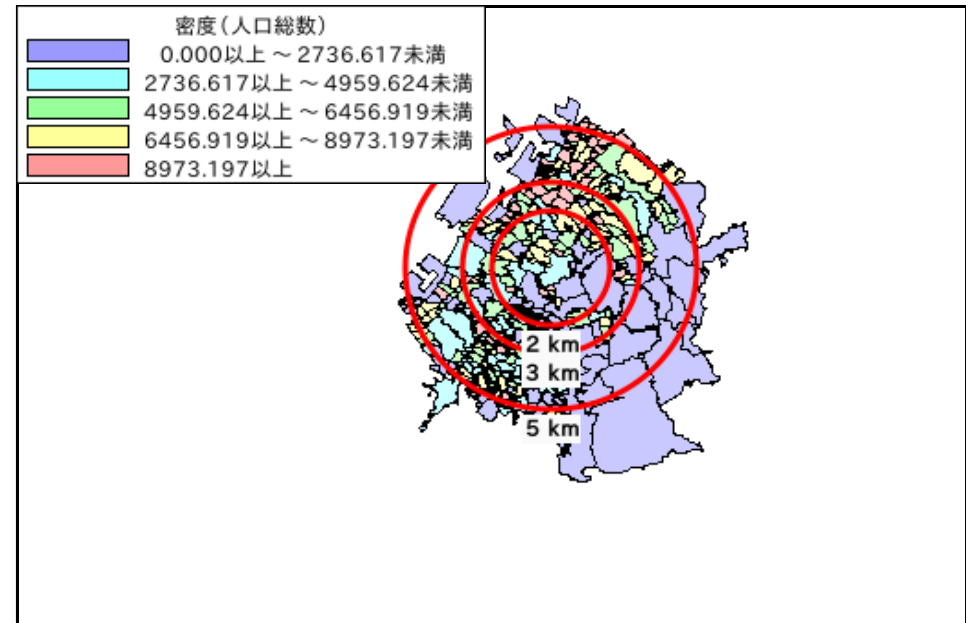
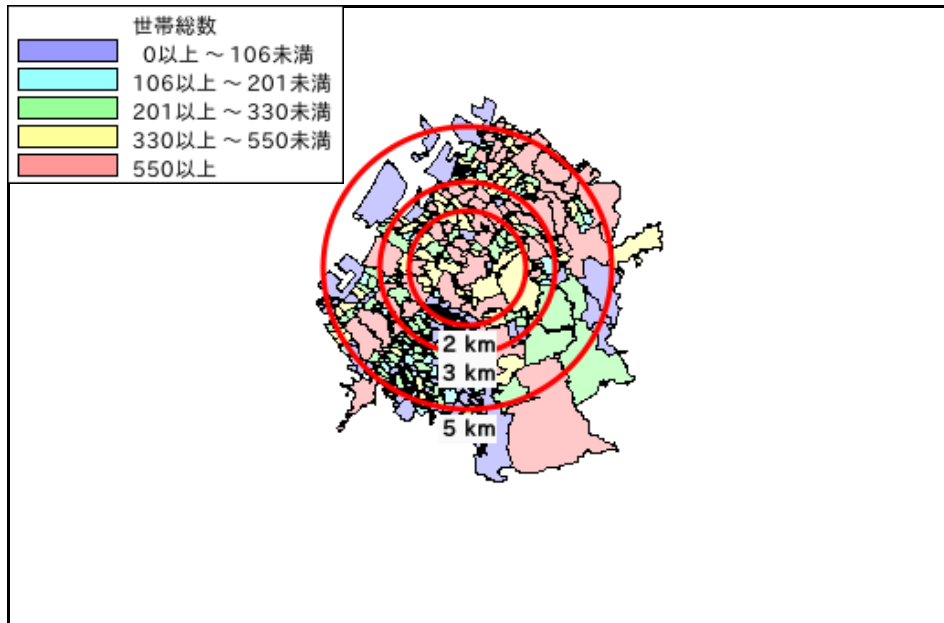
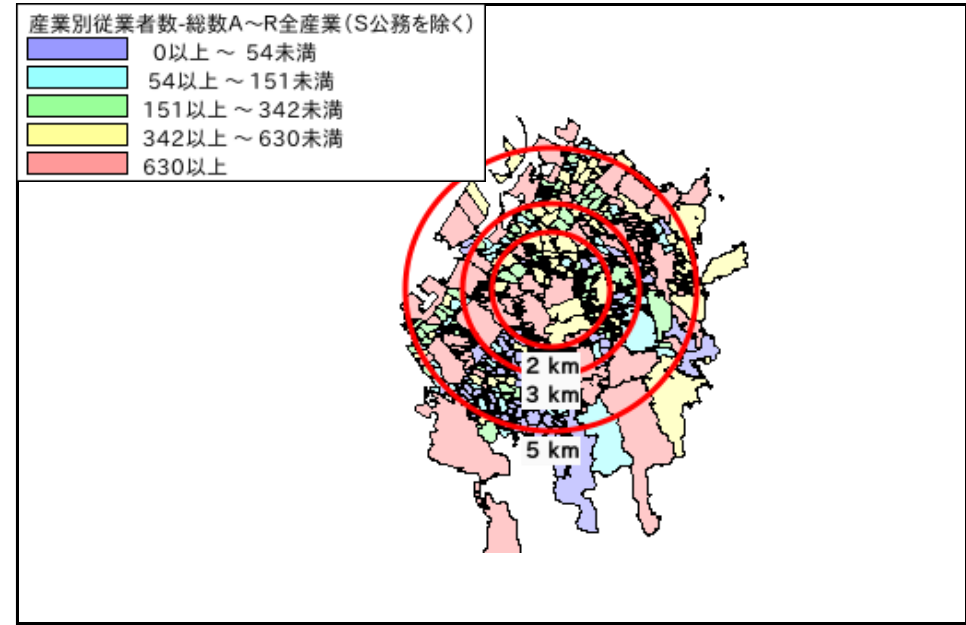
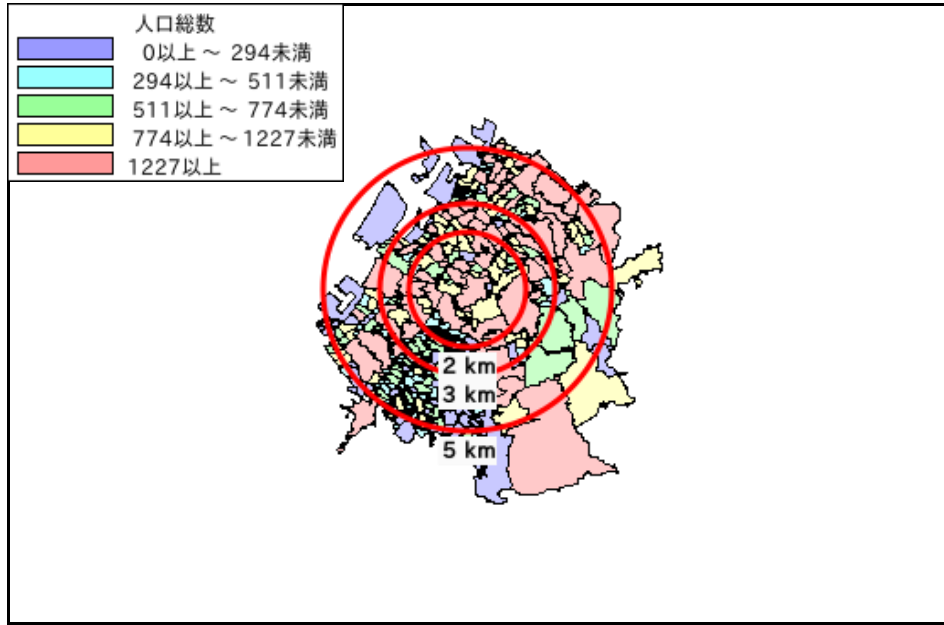
年少人口(0歳~14歳)	7,632	19,259	37,942	13,109	1,093,111
生産年齢人口(15歳~64歳)	33,198	81,555	164,994	53,387	5,341,654
老年人口(65歳以上)	13,346	32,863	70,470	21,996	2,278,324
15歳以上就業者数	24,166	59,137	120,216	39,632	3,777,655
後期高齢者数(75歳以上)	6,110	15,010	32,362	10,228	1,030,480

データ名	世帯数				
	半径2km	半径3km	半径5km	貝塚市	大阪府
一般世帯総数	20,707	51,057	105,499	33,289	3,918,441
単身世帯	5,477	13,380	28,616	8,560	1,470,615
2人以上世帯	15,230	37,677	76,883	24,729	2,447,826
核家族世帯	13,518	33,567	67,890	21,935	2,197,734
夫婦のみの世帯	4,169	10,381	21,759	6,843	763,849
夫婦と子供から成る世帯	6,936	17,313	34,527	11,488	1,054,207
6歳未満世帯員のいる世帯	1,887	5,111	10,197	3,396	318,386
65歳以上世帯員のいる世帯	8,599	20,842	44,813	13,979	1,531,940
持ち家世帯	13,546	32,893	70,632	22,178	2,178,770
民営借家世帯	4,136	10,400	22,201	5,608	1,232,340

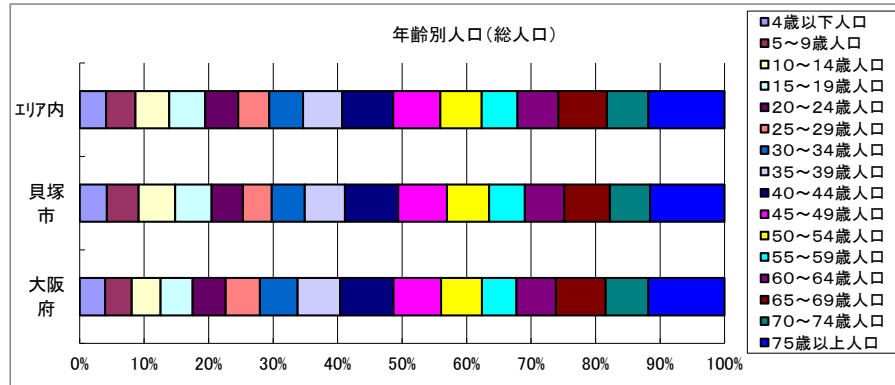
# 周辺地図



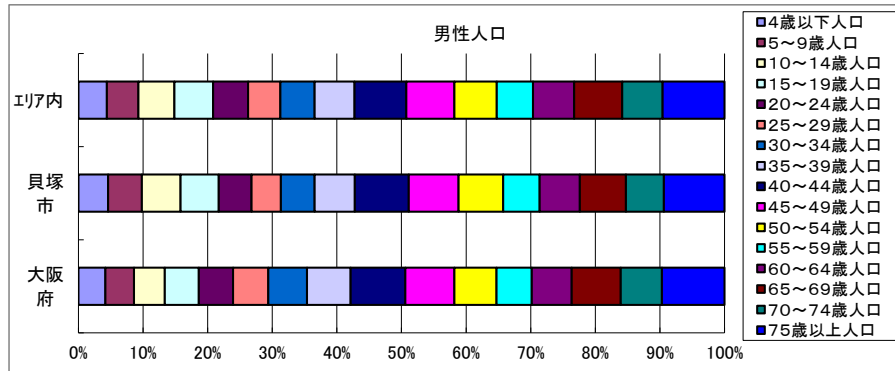
# かかる小地域



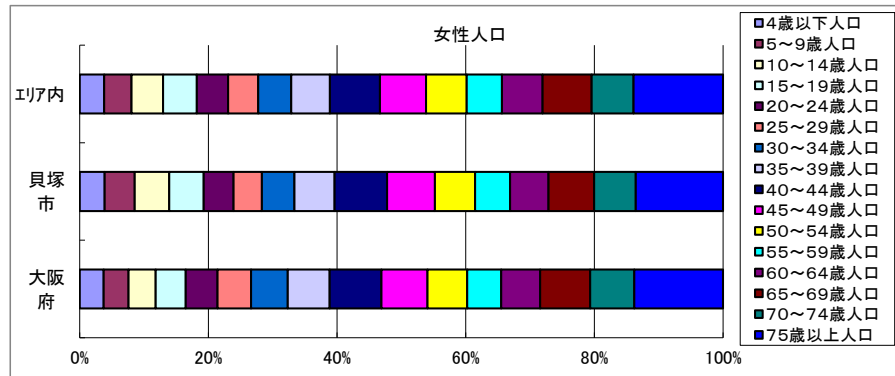
# 年齢別人口



データ名	半径2km	半径3km	半径5km	貝塚市	大阪府
総人口	54,304	134,044	274,382	88,694	8,839,469
4歳以下人口	2,038	5,589	11,201	3,732	342,645
5～9歳人口	2,486	6,348	12,454	4,367	361,836
10～14歳人口	3,108	7,323	14,286	5,010	388,630
15～19歳人口	3,189	7,621	15,256	4,988	432,442
20～24歳人口	2,831	6,734	14,049	4,293	446,399
25～29歳人口	2,543	6,457	13,171	3,956	463,425
30～34歳人口	2,681	6,994	14,286	4,543	508,261
35～39歳人口	3,213	8,205	16,658	5,500	578,529
40～44歳人口	4,440	10,940	21,558	7,301	718,598
45～49歳人口	4,195	10,182	19,933	6,699	643,324
50～54歳人口	3,709	8,742	17,609	5,807	551,324
55～59歳人口	3,060	7,390	15,174	4,904	467,690
60～64歳人口	3,337	8,291	17,299	5,396	531,662
65～69歳人口	3,911	9,677	20,614	6,272	672,033
70～74歳人口	3,324	8,176	17,493	5,496	575,811
75歳以上人口	6,110	15,010	32,362	10,228	1,030,480

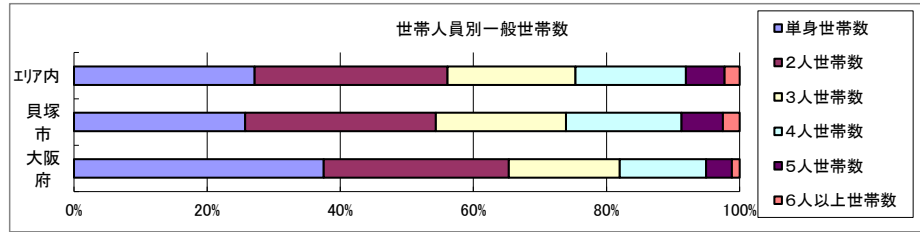


データ名	半径2km	半径3km	半径5km	貝塚市	大阪府
男性総人口	25,963	64,053	131,327	42,581	4,256,049
4歳以下人口	1,057	2,898	5,759	1,944	174,506
5～9歳人口	1,286	3,247	6,391	2,227	185,319
10～14歳人口	1,559	3,712	7,285	2,542	199,029
15～19歳人口	1,583	3,899	7,806	2,505	220,305
20～24歳人口	1,431	3,352	7,109	2,166	223,152
25～29歳人口	1,237	3,140	6,490	1,923	227,414
30～34歳人口	1,325	3,405	6,959	2,222	250,022
35～39歳人口	1,553	3,963	8,078	2,630	283,946
40～44歳人口	2,143	5,324	10,493	3,547	354,421
45～49歳人口	2,035	4,936	9,693	3,280	317,665
50～54歳人口	1,836	4,241	8,613	2,926	272,067
55～59歳人口	1,509	3,573	7,316	2,405	229,542
60～64歳人口	1,632	3,992	8,316	2,638	257,279
65～69歳人口	1,822	4,599	9,751	3,019	319,015
70～74歳人口	1,517	3,788	8,178	2,509	265,395
75歳以上人口	2,364	5,760	12,514	3,981	406,405



データ名	半径2km	半径3km	半径5km	貝塚市	大阪府
女性総人口	28,341	69,991	143,056	46,113	4,583,420
4歳以下人口	981	2,691	5,442	1,788	168,139
5～9歳人口	1,200	3,101	6,064	2,140	176,517
10～14歳人口	1,549	3,611	7,001	2,468	189,601
15～19歳人口	1,606	3,722	7,451	2,483	212,137
20～24歳人口	1,400	3,382	6,940	2,127	223,247
25～29歳人口	1,305	3,317	6,681	2,033	236,011
30～34歳人口	1,356	3,589	7,327	2,321	258,239
35～39歳人口	1,661	4,242	8,579	2,870	294,583
40～44歳人口	2,298	5,615	11,065	3,754	364,177
45～49歳人口	2,160	5,247	10,240	3,419	325,659
50～54歳人口	1,872	4,501	8,995	2,881	279,257
55～59歳人口	1,550	3,817	7,858	2,499	238,148
60～64歳人口	1,705	4,298	8,983	2,758	274,383
65～69歳人口	2,090	5,077	10,863	3,253	353,018
70～74歳人口	1,807	4,388	9,315	2,987	310,416
75歳以上人口	3,746	9,250	19,849	6,247	624,075

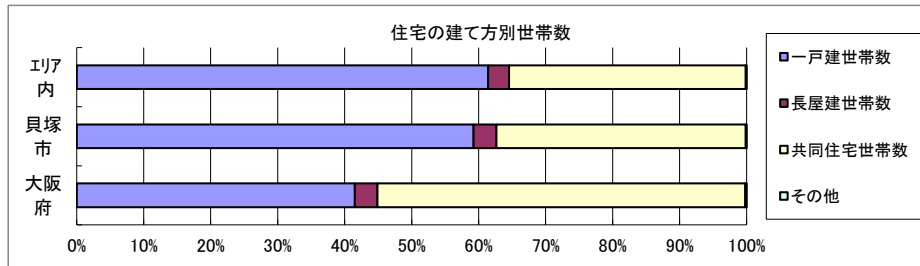
# 世帯数



データ名	半径2km	半径3km	半径5km	貝塚市	大阪府	
一般世帯総数	20,707	51,057	105,499	33,289	3,918,441	
世帯人員別	単身世帯数	5,477	13,380	28,616	8,560	1,470,615
	2人世帯数	5,901	14,788	30,571	9,541	1,089,777
	3人世帯数	4,042	10,067	20,312	6,506	651,883
	4人世帯数	3,571	8,714	17,486	5,777	509,361
	5人世帯数	1,228	3,011	6,118	2,068	151,453
	6人以上世帯数	488	1,097	2,396	837	45,352

親族世帯	15,088	37,259	76,068	24,518	2,387,612
核家族世帯	13,518	33,567	67,890	21,935	2,197,734
その他の親族世帯	1,570	3,692	8,178	2,583	189,878

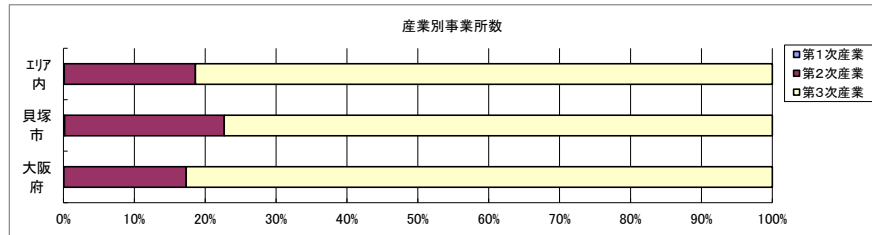
6歳未満世帯員がいる世帯	1,887	5,111	10,197	3,396	318,386
18歳未満世帯員がいる世帯	5,463	13,681	26,958	9,081	799,568
65歳以上世帯員がいる世帯	8,599	20,842	44,813	13,979	1,531,940



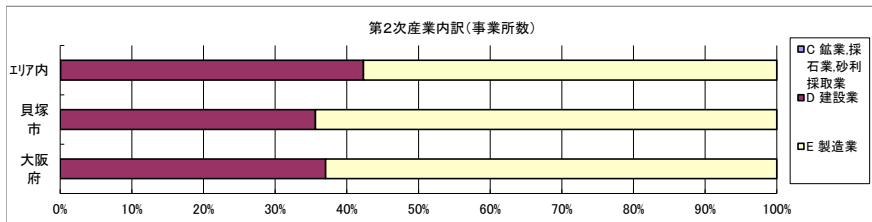
データ名	半径2km	半径3km	半径5km	貝塚市	大阪府	
主世帯数	20,377	50,233	103,742	32,698	3,834,368	
住宅形態	一戸建世帯数	11,709	28,726	63,709	19,365	1,592,041
	長屋建世帯数	674	1,682	3,244	1,118	129,808
	共同住宅世帯数	7,966	19,761	36,651	12,170	2,105,158
	1～2階建て	1,772	3,795	8,028	2,256	196,555
	3～5階建て	2,293	7,632	15,257	4,283	731,276
	6～10階建て	2,062	5,294	8,396	3,217	605,722
	11階建て以上	1,839	3,041	4,970	2,414	571,605
	その他	27	65	138	45	7,361

データ名	半径2km	半径3km	半径5km	貝塚市	大阪府	
住宅に住む一般世帯	20,535	50,599	104,532	32,962	3,867,305	
持ち家形態	持ち家世帯数	13,546	32,893	70,632	22,178	2,178,770
	民営の借家世帯数	4,136	10,400	22,201	5,608	1,232,340

# 経済センサス

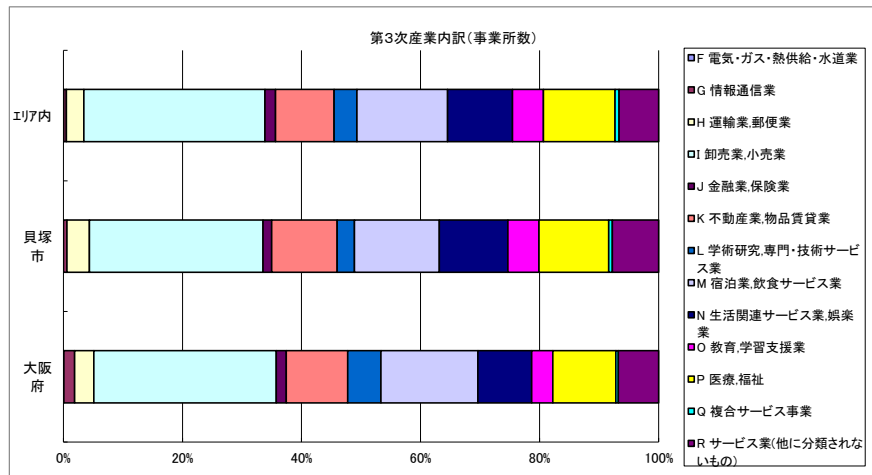


データ名	半径2km	半径3km	半径5km	貝塚市	大阪府
全産業事業所数 (S公務を除く)	1,867	4,226	10,203	3,295	392,940
第1次産業	2	3	11	6	292
第2次産業	356	773	1,890	741	67,782
第3次産業	1,510	3,448	8,302	2,548	324,866



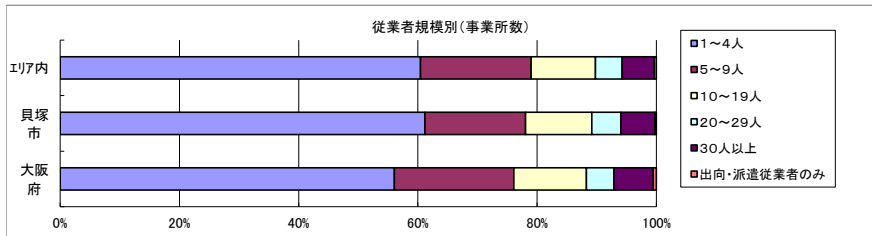
データ名	半径2km	半径3km	半径5km	貝塚市	大阪府
第2次産業内訳 (事業所数)					
C 鉱業、採石業、砂利採取業	0	0	1	0	13
D 建設業	159	348	799	264	25,089
E 製造業	197	425	1,090	477	42,680

データ名	半径2km	半径3km	半径5km	貝塚市	大阪府
第2次産業内訳 (従業者数)					
C 鉱業、採石業、砂利採取業	0	0	13	0	132
D 建設業	861	1,951	4,595	1,391	222,338
E 製造業	2,388	4,695	16,751	7,254	604,086



データ名	半径2km	半径3km	半径5km	貝塚市	大阪府
第3次産業内訳 (事業所数)					
F 電気・ガス・熱供給・水道業	0	0	3	0	229
G 情報通信業	6	21	37	15	5,842
H 運輸業、郵便業	28	64	245	96	10,489
I 卸売業、小売業	433	1,047	2,526	743	99,597
J 金融業、保険業	22	55	148	37	5,442
K 不動産業、物品賃貸業	172	353	815	281	33,574
L 学術研究、専門・技術サービス業	42	124	319	74	18,083
M 宿泊業、飲食サービス業	244	502	1,264	363	52,979
N 生活関連サービス業、娯楽業	181	403	907	294	29,366
O 教育、学習支援業	87	197	431	133	11,546
P 医療、福祉	172	424	1,000	298	34,357
Q 複合サービス事業	9	22	55	16	1,380
R サービス業(他に分類されないもの)	114	236	552	198	21,982

データ名	半径2km	半径3km	半径5km	貝塚市	大阪府
第3次産業内訳 (従業者数)					
F 電気・ガス・熱供給・水道業	0	0	48	0	12,504
G 情報通信業	21	287	348	193	139,601
H 運輸業、郵便業	414	947	4,370	1,630	256,896
I 卸売業、小売業	3,213	7,913	18,666	5,652	1,002,387
J 金融業、保険業	196	613	2,151	474	124,950
K 不動産業、物品賃貸業	480	1,606	2,868	706	146,899
L 学術研究、専門・技術サービス業	170	557	1,420	267	146,694
M 宿泊業、飲食サービス業	1,610	3,630	9,365	2,389	415,766
N 生活関連サービス業、娯楽業	775	1,742	4,358	1,364	169,344
O 教育、学習支援業	376	1,244	2,492	666	143,851
P 医療、福祉	2,963	7,382	17,757	5,432	574,571
Q 複合サービス事業	214	293	740	250	21,080
R サービス業(他に分類されないもの)	502	1,469	4,790	1,482	409,812



データ名	半径2km	半径3km	半径5km	貝塚市	大阪府
従業者規模別 (事業所数)					
1~4人	1,195	2,648	6,168	2,016	220,240
5~9人	311	750	1,890	556	78,768
10~19人	203	436	1,104	366	47,879
20~29人	74	183	457	160	18,039
30人以上	81	198	547	188	25,989
出向・派遣従業者のみ	4	11	37	9	2,025

データ名	半径2km	半径3km	半径5km	貝塚市	大阪府
従業者規模別 (従業者数)					
1~4人	2,441	5,480	12,901	4,086	477,134
5~9人	1,974	4,817	12,307	3,604	516,481
10~19人	2,784	5,971	14,970	5,029	647,503
20~29人	1,752	4,313	10,878	3,833	429,026
30人以上	5,246	13,788	39,774	12,618	2,322,995

### 人口増減



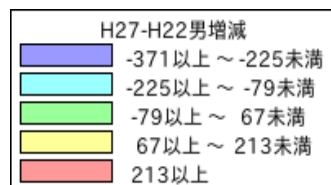
H27-H22人口増減	
Blue	-639以上 ~ -363未満
Cyan	-363以上 ~ -87未満
Light Green	-87以上 ~ 189未満
Yellow	189以上 ~ 465未満
Red	465以上

### 世帯数増減



H27-H22世帯数増減	
Blue	-183以上 ~ -99未満
Cyan	-99以上 ~ -15未満
Light Green	-15以上 ~ 69未満
Yellow	69以上 ~ 153未満
Red	153以上

### 男増減



### 女増減

