

# エリア分析レポート



## レポート一覧

- 1) 基本分析
- 2) 周辺地図
- 3) かかる小地域
- 4) 年齢別人口
- 5) 世帯数
- 6) 経済センサス
- 7) 人口・世帯数増減

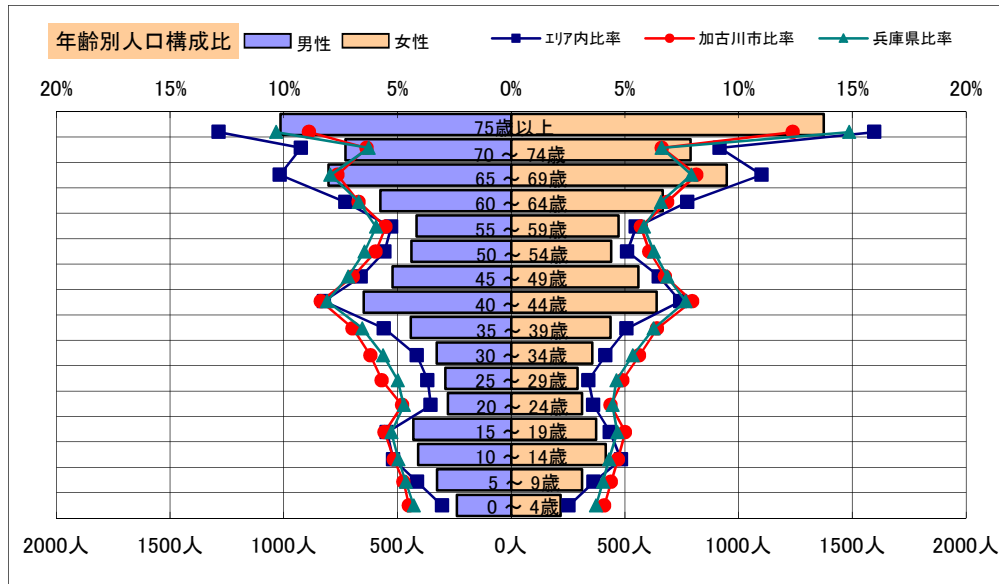
## 調査地点

名称	緯度	経度
兵庫県 加古川市 神野町神野	34.776	134.89

作成日: 2021/4/16

# 基本分析

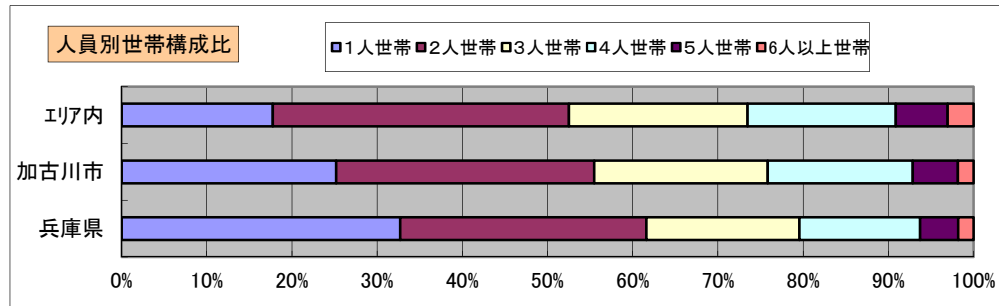
調査地点 兵庫県加古川市神野町神野 エリア範囲 1次:半径2km



データ名	人口				
	1次エリア	2次エリア	3次エリア	加古川市	兵庫県
人口総数	16,510			267,435	5,534,800
男人口	7,899			131,170	2,641,561
女人口	8,611			136,265	2,893,239

75歳以上	2,388			28,446	694,869
70~74	1,517			17,320	352,666
65~69	1,750			21,058	434,111
60~64	1,241			18,086	362,975
55~59	888			14,978	322,093
50~54	878			16,069	347,775
45~49	1,081			18,296	383,156
40~44	1,289			21,760	430,624
35~39	878			17,838	349,868
30~34	683			15,743	299,718
25~29	582			14,090	262,439
20~24	590			12,203	250,659
15~19	805			14,100	270,905
10~14	825			13,130	252,452
5~9	638			12,154	236,216
0~4	456			11,440	218,203

年少人口(0歳~14歳)	1,920			36,724	706,871
生産年齢人口(15歳~64歳)	8,917			163,163	3,280,212
老年人口(65歳以上)	5,656			66,824	1,481,646
15歳以上就業者数	6,888			119,992	2,443,786
後期高齢者数(75歳以上)	2,388			28,446	694,869

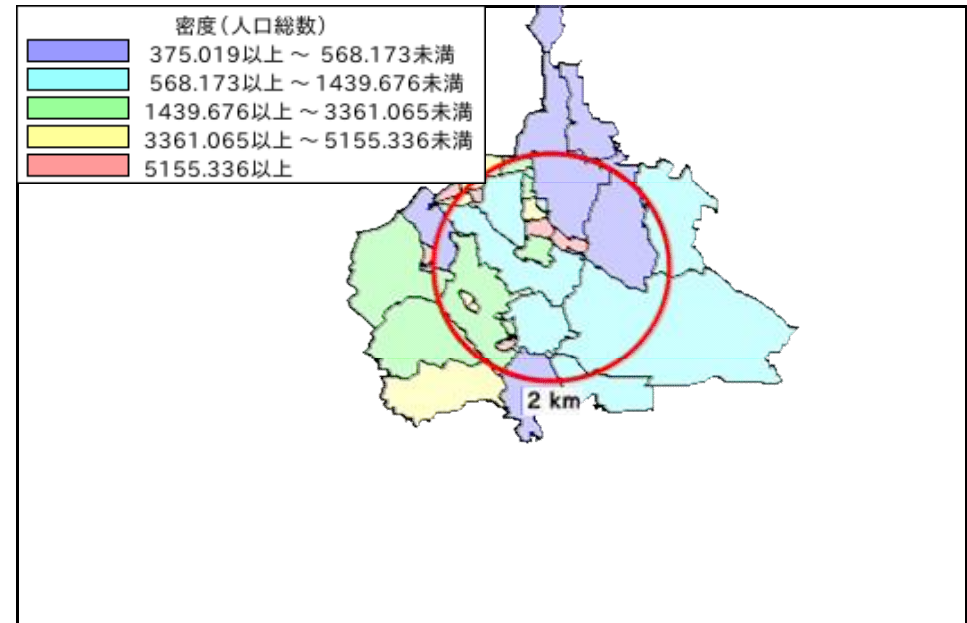
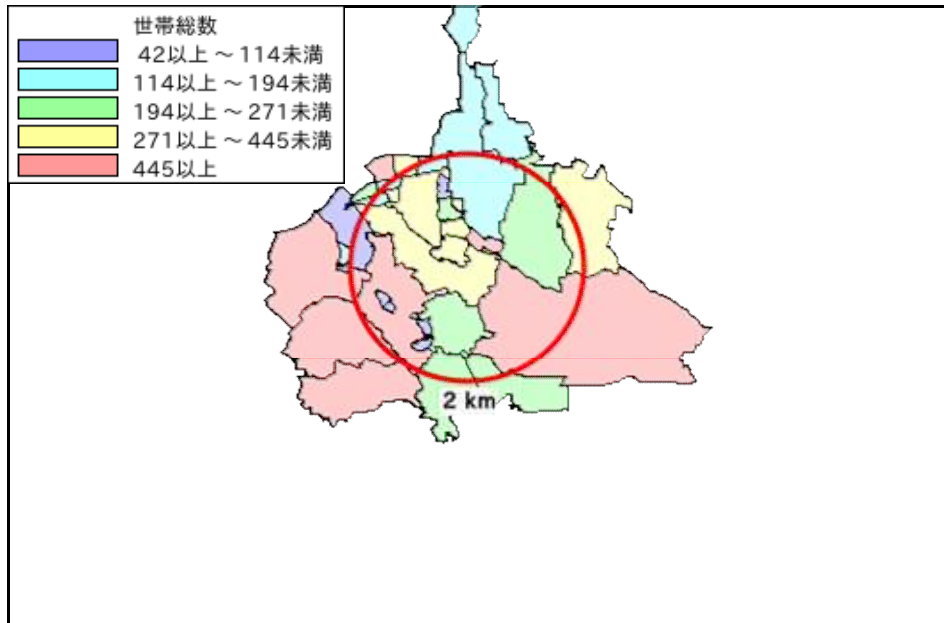
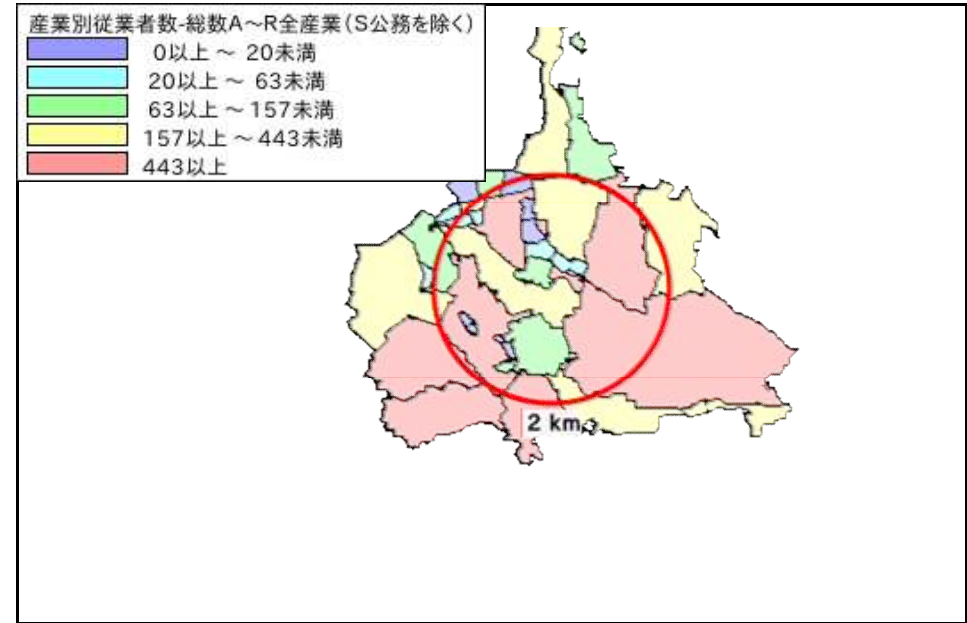
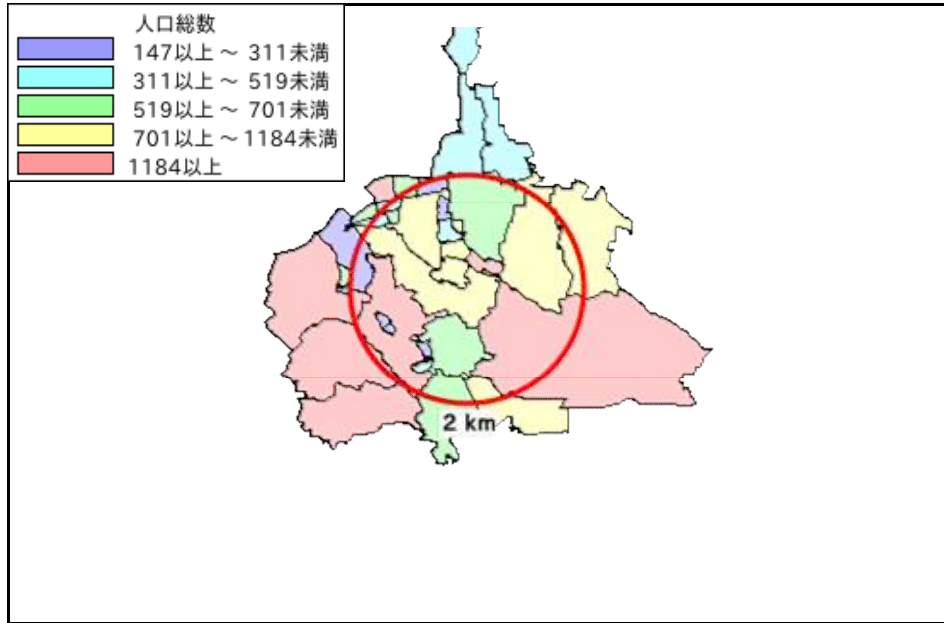


データ名	世帯数				
	1次エリア	2次エリア	3次エリア	加古川市	兵庫県
一般世帯総数	5,853			103,395	2,312,284
単身世帯	1,039			26,035	756,223
2人以上世帯	4,814			77,360	1,556,061
核家族世帯	4,180			69,163	1,370,236
夫婦のみの世帯	1,611			23,668	491,848
夫婦と子供から成る世帯	2,014			35,803	668,447
6歳未満世帯員のいる世帯	420			10,467	201,020
65歳以上世帯員のいる世帯	3,339			43,011	974,748
持ち家世帯	4,929			76,911	1,480,548
民営借家世帯	207			17,124	551,796

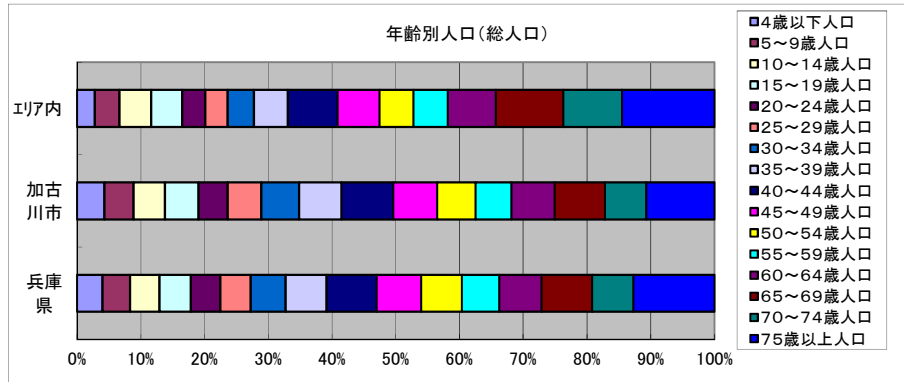
# 周辺地図



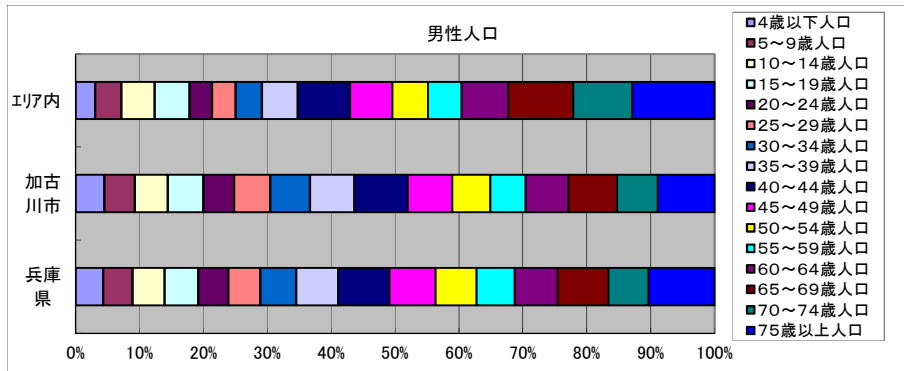
# かかる小地域



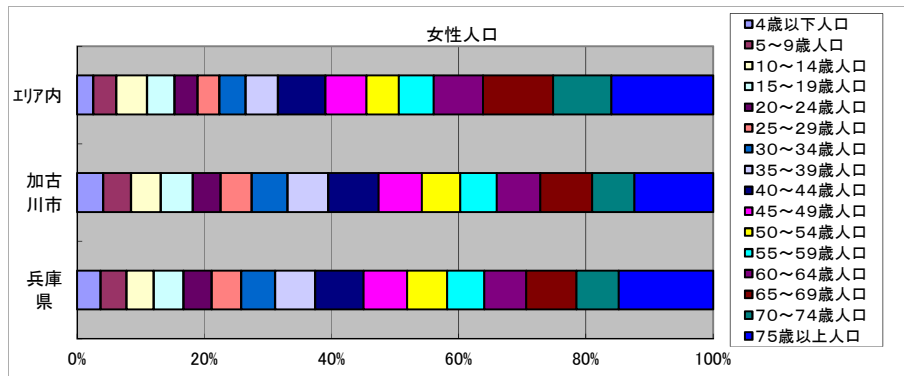
# 年齢別人口



データ名	1次エリア	2次エリア	3次エリア	加古川市	兵庫県
総人口	16,510			267,435	5,534,800
年齢別人口 (総人口)	4歳以下人口	456		11,440	218,203
	5～9歳人口	638		12,154	236,216
	10～14歳人口	825		13,130	252,452
	15～19歳人口	805		14,100	270,905
	20～24歳人口	590		12,203	250,659
	25～29歳人口	582		14,090	262,439
	30～34歳人口	683		15,743	299,718
	35～39歳人口	878		17,838	349,868
	40～44歳人口	1,289		21,760	430,624
	45～49歳人口	1,081		18,296	383,156
	50～54歳人口	878		16,069	347,775
	55～59歳人口	888		14,978	322,093
	60～64歳人口	1,241		18,086	362,975
	65～69歳人口	1,750		21,058	434,111
	70～74歳人口	1,517		17,320	352,666
75歳以上人口	2,388		28,446	694,869	

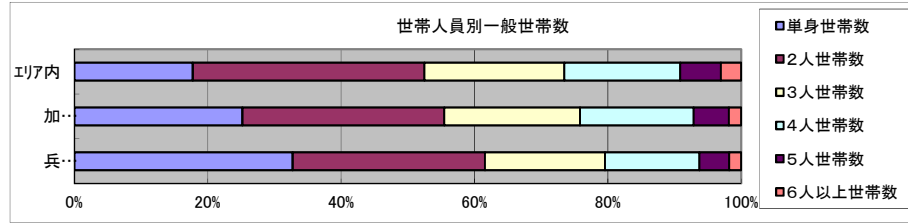


データ名	1次エリア	2次エリア	3次エリア	加古川市	兵庫県
男性総人口	7,899			131,170	2,641,561
年齢別人口 (男性人口)	4歳以下人口	239		5,880	111,517
	5～9歳人口	326		6,187	120,769
	10～14歳人口	409		6,752	129,389
	15～19歳人口	431		7,290	137,222
	20～24歳人口	279		6,269	123,045
	25～29歳人口	290		7,440	130,001
	30～34歳人口	327		8,089	146,692
	35～39歳人口	441		9,114	170,553
	40～44歳人口	649		10,945	210,980
	45～49歳人口	522		9,103	186,728
	50～54歳人口	439		7,805	168,080
	55～59歳人口	416		7,222	154,977
	60～64歳人口	575		8,764	174,574
	65～69歳人口	803		9,982	207,193
	70～74歳人口	729		8,307	163,152
75歳以上人口	1,015		11,619	269,416	



データ名	1次エリア	2次エリア	3次エリア	加古川市	兵庫県
女性総人口	8,611			136,265	2,893,239
年齢別人口 (女性人口)	4歳以下人口	217		5,560	106,686
	5～9歳人口	312		5,967	115,447
	10～14歳人口	416		6,378	123,063
	15～19歳人口	374		6,810	133,683
	20～24歳人口	311		5,934	127,614
	25～29歳人口	292		6,650	132,438
	30～34歳人口	356		7,654	153,026
	35～39歳人口	437		8,724	179,315
	40～44歳人口	640		10,815	219,644
	45～49歳人口	559		9,193	196,428
	50～54歳人口	439		8,264	179,695
	55～59歳人口	472		7,756	167,116
	60～64歳人口	666		9,322	188,401
	65～69歳人口	947		11,076	226,918
	70～74歳人口	789		9,013	189,514
75歳以上人口	1,374		16,827	425,453	

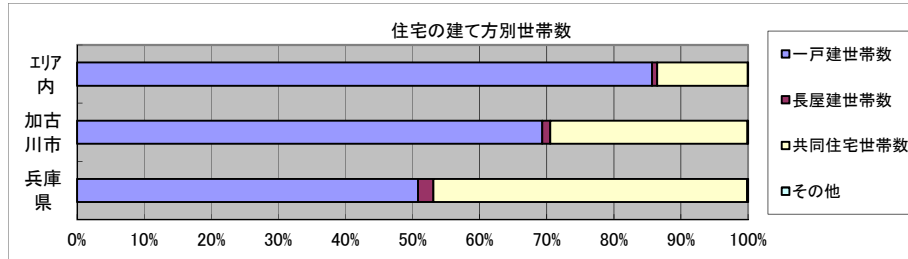
# 世帯数



データ名	1次エリア	2次エリア	3次エリア	加古川市	兵庫県
一般世帯総数	5,853			103,395	2,312,284
世帯人員別	単身世帯数	1,039		26,035	756,223
	2人世帯数	2,034		31,340	668,191
	3人世帯数	1,228		21,046	415,499
	4人世帯数	1,017		17,608	327,483
	5人世帯数	358		5,470	103,448
	6人以上世帯数	177		1,896	41,440

親族世帯	4,785			76,583	1,534,922
核家族世帯	4,180			69,163	1,370,236
その他の親族世帯	606			7,420	164,686

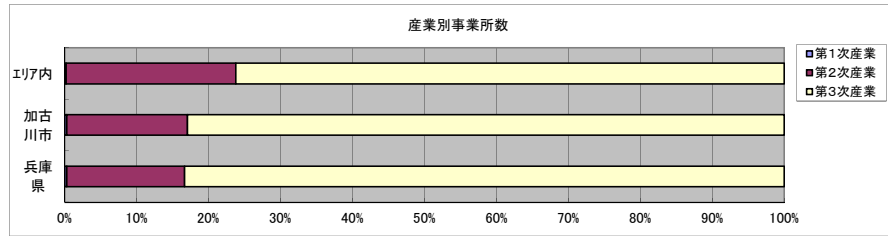
6歳未満世帯員のいる世帯	420			10,467	201,020
18歳未満世帯員のいる世帯	1,364			26,372	510,494
65歳以上世帯員のいる世帯	3,339			43,011	974,748



データ名	1次エリア	2次エリア	3次エリア	加古川市	兵庫県
主世帯数	5,781			100,018	2,258,230
住宅形態	一戸建世帯数	4,955		69,329	1,147,969
	長屋建世帯数	42		1,218	50,907
	共同住宅世帯数	781		29,372	1,056,162
	1~2階建て	111		9,774	164,237
	3~5階建て	377		9,518	412,953
	6~10階建て	293		6,012	271,188
	11階建て以上	0		4,068	207,784
	その他	3		99	3,192

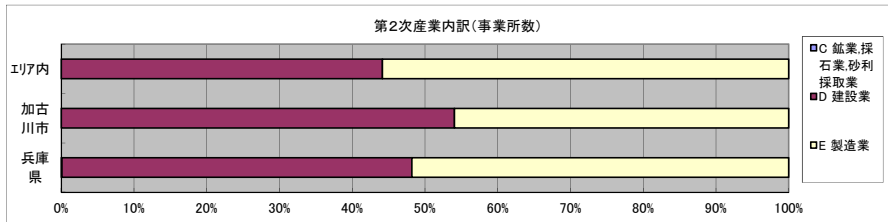
データ名	1次エリア	2次エリア	3次エリア	加古川市	兵庫県
住宅に住む一般世帯	5,808			100,639	2,273,173
持ち家形態	持ち家世帯数	4,929		76,911	1,480,548
	民営の借家世帯数	207		17,124	551,796

# 経済センサス



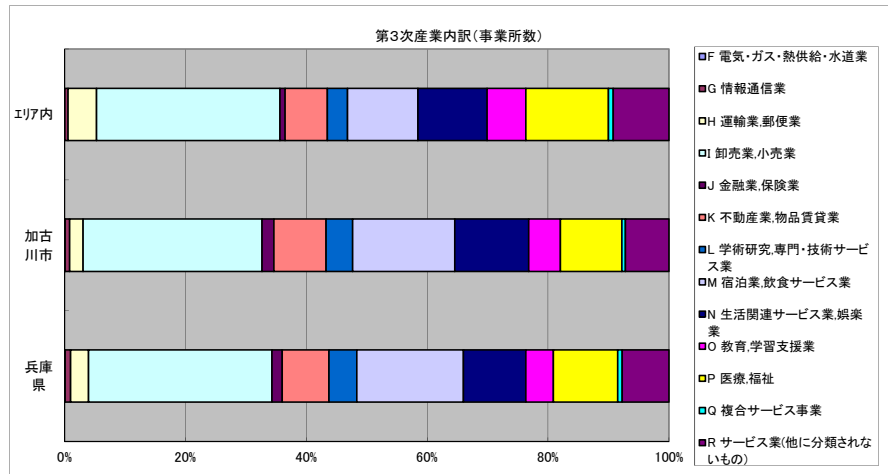
データ名	1次エリア	2次エリア	3次エリア	加古川市	兵庫県
全産業事業所数 (S公務を除く)	471			8,291	214,169
第1次産業	1			24	650
第2次産業	111			1,390	35,042
第3次産業	359			6,877	178,477

データ名	1次エリア	2次エリア	3次エリア	加古川市	兵庫県
全産業従業者数 (S公務を除く)	4,757			86,370	2,203,102
第1次産業	10			202	7,211
第2次産業	1,156			23,268	514,634
第3次産業	3,591			62,900	1,681,257



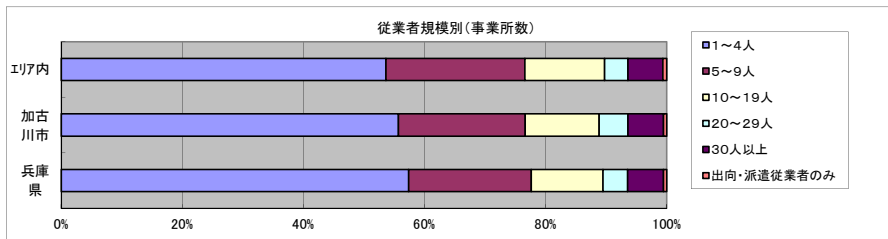
データ名	1次エリア	2次エリア	3次エリア	加古川市	兵庫県
第2次産業内訳 (事業所数)					
C 鉱業,採石業,砂利採取業	0			0	36
D 建設業	49			751	16,851
E 製造業	62			639	18,155

データ名	1次エリア	2次エリア	3次エリア	加古川市	兵庫県
第2次産業内訳 (従業者数)					
C 鉱業,採石業,砂利採取業	0			0	296
D 建設業	262			5,327	110,137
E 製造業	894			17,941	404,201



データ名	1次エリア	2次エリア	3次エリア	加古川市	兵庫県
第3次産業内訳 (事業所数)					
F 電気・ガス・熱供給・水道業	0			5	171
G 情報通信業	2			90	1,574
H 運輸業,郵便業	17			153	5,316
I 卸売業,小売業	109			2,039	54,143
J 金融業,保険業	3			134	3,074
K 不動産業,物品賃貸業	25			595	13,765
L 学術研究,専門・技術サービス業	12			301	8,250
M 宿泊業,飲食サービス業	42			1,163	31,496
N 生活関連サービス業,娯楽業	41			842	18,423
O 教育,学習支援業	23			361	8,189
P 医療,福祉	49			700	18,964
Q 複合サービス事業	3			41	1,282
R サービス業(他に分類されないもの)	33			493	13,830

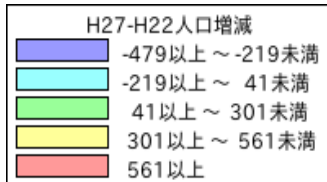
データ名	1次エリア	2次エリア	3次エリア	加古川市	兵庫県
第3次産業内訳 (従業者数)					
F 電気・ガス・熱供給・水道業	0			94	4,595
G 情報通信業	6			692	22,315
H 運輸業,郵便業	250			4,017	130,719
I 卸売業,小売業	983			18,250	449,366
J 金融業,保険業	40			1,884	46,745
K 不動産業,物品賃貸業	37			1,836	54,456
L 学術研究,専門・技術サービス業	90			2,614	62,841
M 宿泊業,飲食サービス業	230			8,389	228,205
N 生活関連サービス業,娯楽業	111			4,221	96,619
O 教育,学習支援業	118			2,333	81,476
P 医療,福祉	1,486			13,036	321,523
Q 複合サービス事業	22			1,096	17,266
R サービス業(他に分類されないもの)	218			4,438	165,131



データ名	1次エリア	2次エリア	3次エリア	加古川市	兵庫県
従業者規模別 (事業所数)					
1~4人	252			4,619	122,934
5~9人	108			1,734	43,356
10~19人	62			1,013	25,384
20~29人	18			395	8,754
30人以上	27			490	12,612
出向・派遣従業者のみ	3			40	1,129

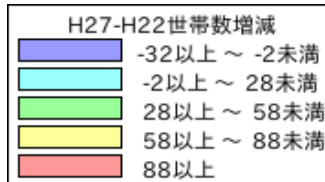
データ名	1次エリア	2次エリア	3次エリア	加古川市	兵庫県
従業者規模別 (従業者数)					
1~4人	541			9,784	263,409
5~9人	752			11,442	284,483
10~19人	867			13,675	341,954
20~29人	447			9,245	208,170
30人以上	2,151			42,224	1,105,086

### 人口増減



### 男増減

### 世帯数増減



### 女増減



